



СТРАТЕГИЧЕСКИЙ ПЛАН РАЗВИТИЯ КАТАВ-ИВАНОВСКОГО МУНИЦИПАЛЬНОГО РАЙОНА



# **СТРАТЕГИЧЕСКИЙ ПЛАН РАЗВИТИЯ КАТАВ-ИВАНОВСКОГО МУНИЦИПАЛЬНОГО РАЙОНА ДО 2020 ГОДА**

2015 год



## СТРАТЕГИЧЕСКИЙ ПЛАН РАЗВИТИЯ КАТАВ-ИВАНОВСКОГО МУНИЦИПАЛЬНОГО РАЙОНА

### Оглавление

	Предисловие - цели и методы создания Стратегического плана	4
1	Конкурентные позиции Катав-Ивановского муниципального района	10
1.1	Внешняя среда	10
1.1.1	Демографические, социальные и культурные факторы	10
1.1.2	Технологические факторы	12
1.1.3	Внутрироссийские факторы	13
1.1.4	Региональный контекст	15
1.2	Внутренняя среда	17
1.2.1	Общество и социальная сфера	17
1.2.2	Экономика	34
1.2.3	Среда	45
1.2.4	Инженерная инфраструктура и ЖКХ	56
1.3	Возможности для роста, сценарии развития	60
1.2.1	Ресурсы развития, источники устойчивых конкурентных преимуществ	60
1.3.2	Сценарии развития	65
2	Стратегия: видение желаемого будущего и основные направления развития	73
2.1	Миссия, главная цель и идеология развития Катав-Ивановского муниципального района	73
2.2	Благополучное общество и развитая социальная сфера	75
2.3	Конкурентоспособная экономика	83
2.3.1	Развитие экономики	83
2.3.2	Инвестиционная стратегия	89
2.4	Чистая среда и надежная инфраструктура	99
2.5	Пространственное развитие района, стратегии поселений	106
3	Флагманские проекты	107
3.1	Строительство нового детского сада на 80 мест в г.Катав-Ивановске	109
3.2	Создание дополнительных новых мест в детских дошкольных учреждениях	110
3.3	Строительство клуба п. Магнитстрой	111
3.4	Строительство физкультурно-оздоровительного комплекса в г.Катав-Ивановске	113
3.5	Ремонт и реконструкция спортивной инфраструктуры	115
3.6	Создание зоны отдыха в центре г.Катав-Ивановска (сквер)	118
3.7	Создание Отделения по семейному устройству детей, оставшихся без попечения родителей и постинтернатному сопровождению выпускников МОУ «Детский дом»	120
3.8	Создание многофункционального центра по оказанию государственных и муниципальных услуг в Катав-Ивановском муниципальном районе	124
3.9	Модернизация существующего завода с достижением мощности до	126



## **СТРАТЕГИЧЕСКИЙ ПЛАН РАЗВИТИЯ КАТАВ-ИВАНОВСКОГО МУНИЦИПАЛЬНОГО РАЙОНА**

	3500 тонн клинкера в сутки на ЗАО «Катавский цемент»	
3.10	Обработка облицовочного камня Анновского месторождения	127
3.11	Строительство крытого рынка в г.Катав-Ивановске	130
3.12	Программа развития туризма	132
3.13	Строительство второй очереди очистных сооружений бытовых сточных вод для города Катав-Ивановска	135
3.14	Строительство очистных сооружений бытовых сточных вод для города Юрюзани	137
3.15	Строительство очистных сооружений бытовых сточных вод для п. Лесной	138
3.16	Создание национального парка Зигальга	139
3.17	Создание Ботанического памятника природы «Гора ореховая»	142
3.18	Создание геологического памятника природы «1,2, 3 скала на р.Катав»	144
3.19	Создание Геоморфологического памятника природы «Орловский пещерный комплекс»	146
3.20	Создание Геоморфологического памятника природы «Александровский пещерный комплекс»	148
3.21	Источник «Катавский»	150
4.	Механизм реализации стратегического плана: от идей к управленческим решениям, заданиям и показателям	153
4.1.	Формирование среднесрочного плана действий по реализации стратегического плана	153
4.2	Система мониторинга реализации стратегического плана	154
5	План действий по реализации Стратегии: цели, задачи и меры	
5.1	Благополучное общество и развитая социальная сфера	158
5.2	Конкурентоспособная экономика	191
5.3	Чистая среда и надежная инфраструктура	215



## СТРАТЕГИЧЕСКИЙ ПЛАН РАЗВИТИЯ КАТАВ-ИВАНОВСКОГО МУНИЦИПАЛЬНОГО РАЙОНА

### **Цель и методы создания Стратегического плана**

Современный этап развития территорий связан в первую очередь с усилением их интегральной предпринимательской активности, повышением конкурентоспособности, от преобладания которых в определяющей степени будет зависеть благополучие и района, и населения. Эти новые для российских территорий факторы роста предопределяют необходимость использования технологии стратегического управления, которая опирается на перспективную координацию и рыночно-ориентированное регулирование «саморазвивающихся» районных функций и видов деятельности.

С содержательной точки зрения процесс стратегического управления района направлен на:

а) конструктивное разрешение противоречий или нахождение «равновесия» между конфликтующими целями и направлениями развития (например, между потребностями новых отраслей экономики и старых промышленных мощностей, между потребностями развития промышленности, торговли, культурной сферы или собственно потребностями населения в комфортной среде проживания) при общей ограниченности городских ресурсов (например, при дефиците удобных земельных участков, бюджетных средств, резервов муниципального имущества и т.п.);

б) осуществление долговременного, систематического контроля за сбалансированностью различных параметров развития района (жилых массивов и социальной инфраструктуры, интенсивности движения транспорта и экологического состояния, жилья и возможности их занятости),

в) использование многовариантных и комбинированных подходов к сбалансированному, возможно более упорядоченному развитию экономической и социальной структуры района, основанному на минимизации совокупных системных издержек;

г) разработку современной системы критериев, позволяющих перспективно оценить эффективность того или иного инвестиционного проекта или направления развития района (например, по его ожидаемой коммерческой отдаче и перспективному воздействию на интегральные возможности развития города);

д) определение перспективных направлений развития района исходя из интегральных целей повышения его конкурентоспособности во внешней рыночной среде и формирование максимально благоприятствующих притоку инвестиций территориальных условий хозяйствования (т.е., по существу, мобилизации всех «внешних» и «внутренних» факторов конкурентоспособности).

Актуальность внедрения системы стратегического планирования в Катав-Ивановском муниципальном районе определяется следующим:

–стратегическое планирование позволяет создавать условия для перспективного развития, принимать текущие решения с учетом стратегических целей;



## **СТРАТЕГИЧЕСКИЙ ПЛАН РАЗВИТИЯ КАТАВ-ИВАНОВСКОГО МУНИЦИПАЛЬНОГО РАЙОНА**

–в условиях коренных социально-экономических преобразований, предполагающих адаптацию района к требованиям рыночной экономики, стратегическое планирование является наиболее адекватным инструментом, способным консолидировать усилия администрации и общества в решении проблем трансформации занятости, технологий и районного пространства;

–процесс стратегического планирования способствует укреплению взаимоотношений администрации с общественностью, улучшению имиджа района, создает единый вектор усилий всех активных сил района.

Система индикаторов, характеризующая прогресс в реализации стратегии развития района, должна базироваться на новых подходах к статистическому учету количественных и качественных изменений, происходящих в жизни района. Она должна адекватно и, по возможности, интегрально фиксировать, по крайней мере, следующие основные параметры развития района:

–уровень активности населения (удельный вес экономически активного населения по разным половозрастным, образовательным и социально-профессиональным категориям, индекс предпринимательской активности населения. структура источников дохода семей и т.п.);

–уровень и качество жизни (уровень заработной платы и среднедушевых доходов, индекс потребительских цен, оценка изменений реального уровня жизни. степень налоговой нагрузки, нормативы бюджетных расходов по социальным статьям, производство товаров и услуг на душу населения, обеспеченность жильем и объектами социальной инфраструктуры, работа общественного транспорта. состояние экологии, уровень заболевания и т.п.);

–показатели движения капитала (оценка общего баланса экономики района в категориях «бегство» или, наоборот, притока товарных масс, капитала и доходов).

–эффективность системы управления (в частности, соотношение затрат на управление и совокупных доходов района, объем привлеченных инвестиций и дополнительных источников доходов в соотношении с затратами на управление).

В общем, стратегический план района позволяет получить ему целый ряд организационных преимуществ, обеспечивающих его устойчивый рост. Среди них:

1) Стратегический план социально-экономического развития позволяет сделать механизм управления района более открытым, дает возможность населению, всем общественным силам, представителям всех хозяйствующих, финансовых, научных структур принять участие в выборе стратегических решений и их успешной реализации.

2) Стратегический план, показывая основные цели и ориентиры развития района на длительный период времени, вселяет уверенность жителей в благополучном исходе преобразований, в будущее своего района.

3) Он свидетельствует перед широким кругом общественности района в том, что усилия органов местных властей направлены не только на решении частных задач, но





## СТРАТЕГИЧЕСКИЙ ПЛАН РАЗВИТИЯ КАТАВ-ИВАНОВСКОГО МУНИЦИПАЛЬНОГО РАЙОНА

и устремлены в будущее с целью обеспечения своему району устойчивого развития и процветания;

4) Стратегический план показывает, что обеспечение жителей района общественными благами с учетом имеющихся ресурсов должно осуществляться самым справедливым, эффективным и демократическим способом.

5). Стратегический план, содержащий идеи, принципы развития района, дает ориентиры предпринимателям, потенциальным внутренним и внешним инвесторам, помогает им принимать оперативные решения с учетом видения перспективы,

6) Стратегический план является действенным инструментом приобретения и поддержания конкурентных преимуществ района при соперничестве с другими территориями за инвестиции, высококвалифицированную рабочую силу и передовые позиции в региональном сотрудничестве.

7). Стратегия позволяет упорядочить и распределить всегда в той или иной мере ограниченные ресурсы района предельно эффективным образом.

8) Стратегический план привлекает к активному творчеству население района, которое в процессе его разработки или реализации вовлекается в партнерство с местными властями; общественными организациями, предпринимательскими структурами.

9). Стратегический план поможет обеспечить концентрацию основных усилий населения района на ключевых направлениях развития, являющихся наиболее перспективными для района.

10). Стратегический план является обязательным условием, выдвигаемым при реализации крупных инвестиционных проектов.

Следует особо подчеркнуть, что достижение максимальных социально значимых и качественно полноценных результатов в процессе реализации стратегии развития района превращает административную деятельность в разновидность экономической, подчеркнуто предпринимательской, деятельности, и именно в этом виде служит наиболее точным критерием оценки профессионализма, знаний и деловых качеств каждого сотрудника администрации, основой его служебного роста.

Основная цель разработки Стратегического плана развития Катав-Ивановского муниципального района до 2020 года – выработка видения будущего муниципального образования и определение стратегических направлений развития района путем выявления и консолидации интересов всех уровней и ветвей власти, бизнеса и местного сообщества.

Разработчики Стратегического плана руководствовались следующими принципами:

1) Стратегический план – короткий документ, нацеленный на главное для повышения конкурентоспособности района. Стратегический план содержит идеи, которые дают ориентиры для бизнеса, потенциальных инвесторов, властей и



## СТРАТЕГИЧЕСКИЙ ПЛАН РАЗВИТИЯ КАТАВ-ИВАНОВСКОГО МУНИЦИПАЛЬНОГО РАЙОНА

населения района при принятии оперативных решений с учетом видения перспективы.

2) Стратегический план не отменяет и не подменяет другие виды планов, он определяет развитие лишь в наиболее важных, приоритетных для района областях.

3) Стратегический план разрабатывается и реализуется публично, на основе частного и государственного партнерства. Стратегический план - это не директива, а свод согласованных заинтересованными участниками действий, договоренность о конкретных мерах, имеющих стратегическую важность для района, которые необходимо предпринять в интересах экономики и населения.

4) Стратегическое планирование - непрерывный процесс: этапы разработки и реализации Стратегического плана объединяются в непрерывном цикле посредством системы мониторинга и корректировки на основе механизма стратегического партнерства.

Стратегический план не является чисто административным документом. Стратегический план разрабатывался всеми участниками, влияющими на развитие района с учетом интересов населения и при активной роли властей. План создавался в результате дискуссий заинтересованных сил и организаций.

Администрация Катав-Ивановского района взяла на себя инициативу по организации работ и, наряду с другими участниками, обязательства по реализации плана. Работа над Стратегическим планом была организована как творческий процесс, что позволило соединить знания, выявить идеи и инициативы, согласовать интересы активных участников развития, добиться общественного согласия по поводу перспектив развития. Это заложило основу для создания постоянно действующего механизма стратегического партнерства в районе – механизма поиска стратегических ориентиров и обеспечения согласованных действий по их достижению.

В соответствии с постановлением Главы Катав-Ивановского муниципального района № 615 от 16.05.2008г. «О назначении и порядке проведения публичных слушаний по Стратегическому плану развития Катав-Ивановского муниципального района до 2020 года 16 июня 2008 года были проведены публичные слушания по проекту «Стратегический план развития Катав-Ивановского муниципального района до 2020 года», а впоследствии Решением Соборания депутатов от 18 июня 2008 года № 649 принят Стратегический план развития Катав-Ивановского муниципального района до 2020 года.

Администрацией Катав-Ивановского муниципального района была организована работа по реализации мероприятий, предусмотренных принятым Стратегическим планом. Постановлением Администрации Катав-Ивановского муниципального района от 02.03.2011г. № 201 утверждены основные направления деятельности Администрации Катав-Ивановского муниципального района Челябинской области на 2011-2015 годы по эффективной реализации Стратегического плана социально-экономического развития Катав-Ивановского муниципального района Челябинской области до 2020 года». Неоднократно на заседании Соборания депутатов Катав-Ивановского муниципального района рассматривались вопросы о ходе реализации



## **СТРАТЕГИЧЕСКИЙ ПЛАН РАЗВИТИЯ КАТАВ-ИВАНОВСКОГО МУНИЦИПАЛЬНОГО РАЙОНА**

Стратегического плана развития района до 2020 года. Информация о выполнении запланированных мероприятий и индикативных показателей размещалась на официальном сайте Администрации Катав-Ивановского муниципального района.

В связи с утверждением Стратегии социально-экономического развития Челябинской области до 2020 года (постановление Законодательного Собрания Челябинской области от 26.03.2014г. № 1949) и необходимостью актуализации Стратегического плана развития Катав-Ивановского муниципального района до 2020 года Администрацией Катав-Ивановского муниципального района принято распоряжение от 30.05.2014г. № 227 «О корректировке Стратегического плана развития Катав-Ивановского муниципального района до 2020 года». В соответствии с данным документом создан Совет по стратегическому планированию Катав-Ивановского муниципального района под председательством заместителя Собрания депутатов Катав-Ивановского муниципального района Болотниковой Н.В., рабочая группа по корректировке Стратегического плана развития Катав-Ивановского муниципального района до 2020 года, куда вошли руководители разделов Стратегического плана.

При корректировке Стратегического плана Катав-Ивановского муниципального района были учтены:

- основные направления социально-экономического развития Российской Федерации на долгосрочную перспективу;
- стратегия социально-экономического развития Челябинской области до 2020 года;
- планы развития основных промышленных предприятий района;
- существующие наработки Администрации Катав-Ивановского муниципального района и администраций городских поселений.

В качестве источников информации при проведении стратегического анализа и формулирования стратегии развития были использованы следующие материалы и документы:

- документы Администрации Катав-Ивановского муниципального района и администраций городских и сельских поселений;
- документы Правительства Российской Федерации и Челябинской области;
- государственная статистика;
- данные Челябинстата, касающиеся Катав-Ивановского муниципального района

В ходе корректировки Стратегического плана были проведены следующие мероприятия:

- 1) Заседания Совета по стратегическому планированию и Рабочей группы по корректировке Стратегического плана развития Катав-Ивановского муниципального района.





## **СТРАТЕГИЧЕСКИЙ ПЛАН РАЗВИТИЯ КАТАВ-ИВАНОВСКОГО МУНИЦИПАЛЬНОГО РАЙОНА**

- 2) Разработаны и утверждены Советом по стратегическому планированию флагманские проекты дополнительно планируемые к реализации для включения в Стратегический план развития Катав-Ивановского муниципального района до 2020 года.
- 3) Разработаны и утверждены Советом по стратегическому планированию изменения и дополнения в выработанные цели и задачи для достижения стратегических целей, прогнозные целевые показатели отдельных разделов Стратегического плана по разделам «Дошкольное образование», «Культура», «Здравоохранение», «Физкультура и спорт», «Молодежная политика», «Инфраструктура и ЖКХ», «Экология».

В Стратегическом плане Катав-Ивановского района относительно мало места уделено проблемам развития промышленных предприятий, а больше акцентируются вопросы развития дополняющих и новых видов деятельности, инфраструктуры и социальной сферы.



## **СТРАТЕГИЧЕСКИЙ ПЛАН РАЗВИТИЯ КАТАВ-ИВАНОВСКОГО МУНИЦИПАЛЬНОГО РАЙОНА**

### **1. Конкурентные позиции Катав-Ивановского муниципального района**

#### **1.1. Внешняя среда**

Катав-Ивановский муниципальный район занимает площадь 341,2 тыс. га, располагается в северо-западной части Челябинской области. На западе граничит с Ашинским районом, на востоке с Саткинским районом, на севере и юге с Республикой Башкортостан. Соответственно внешней средой для Катав-Ивановского муниципального района являются:

а) ближайшие регионы; б) Россия; в) страны ближнего зарубежья, а в отраслевом аспекте – рынки цемента, запасных частей для промышленности строительных материалов, навигационного оборудования для судов и кораблей всех классов морского и речного флотов.

##### **1.1.1. Демографические, социальные и культурные факторы**

Российское общество на сегодняшний момент осознало масштабы демографического кризиса и имеет все предпосылки для проведения государственной демографической политики, приоритетными направлениями которой должны стать: повышение рождаемости, снижение сверхсмертности населения, улучшение его здоровья, поддержание жизнеспособности детей и взрослых, повышение продолжительности жизни, что тесно связано с обеспечением доступности качественной медицинской помощи, лекарственным обеспечением нуждающегося в этом населения.

Сокращение численности населения в Катав-Ивановском муниципальном районе наблюдается с 1990 года.

Сокращение численности населения происходит в основном из-за естественной убыли, то есть превышение числа смертей над числом рождений. Так в 2013 году родилось 427 малышей, а умерло 612 человек, т.е. естественный прирост (убыль) составил – 185 человек. Однако в 2014 году ситуация несколько лучше. За январь-сентябрь родилось 354 ребенка, а умерло 421 человек. Таким образом естественный прирост (убыль) составила 67 человек.

Высокий уровень смертности – одна из серьезнейших проблем современного демографического развития.

Основными причинами смертности населения в районе являются:

- смерть от болезни системы кровообращения;
- несчастные случаи, отравления, травмы;
- новообразования.

Так в 2013 году:

- смертность от болезней органов кровообращения (на 100 тыс. населения) – 744,2 (увеличилась на 9%);
- смертность от злокачественных новообразований (на 100 тыс. населения) – 221,0 (снизилась на 9%)
- смертность от дорожно-транспортных травм (на 100 тыс. населения) – 12,4 (снизилась в 2,9 раза).



## СТРАТЕГИЧЕСКИЙ ПЛАН РАЗВИТИЯ КАТАВ-ИВАНОВСКОГО МУНИЦИПАЛЬНОГО РАЙОНА

По-прежнему злободневна проблема младенческой смертности, уровень которой отражает состояние здоровья населения и развития здравоохранения. В настоящее время в условиях низкой рождаемости задача сохранения жизни и здоровья новорожденных, снижение младенческой смертности наиболее актуальна.

Несмотря на возрастающий уровень реальных денежных доходов населения и увеличение продолжительности жизни, в Катав-Ивановском районе сохраняется естественная и миграционная убыль населения на уровне примерно 1% в год. Например, за январь-сентябрь 2014 года численность населения сократилась на 175 чел., в том числе за счет естественной убыли населения – 67 чел. и за счет отрицательной миграции – 108 чел. (прибыло в район 546 чел., выехало 653 чел.). На фоне ежегодной миграционной убыли населения, нет оснований ожидать значительного притока в район за счет миграции. С уверенностью можно сказать, что возможности возмещать полностью потери естественной убыли за счет миграции в перспективе уже не будет.

В связи с этим усиливается актуальность решения проблемы воспроизводства инженерных и рабочих кадров для промышленных предприятий, составляющих основу экономики района.

В прогнозный период демографическую ситуацию будут определять меры по реализации Концепции демографической политики на период до 2025 года (второй и третий этапы), а также Указа Президента Российской Федерации от 7 мая 2012 г. № 606 "О мерах по реализации демографической политики Российской Федерации".

Меры, предпринимаемые в сфере здравоохранения, направленные на сокращение уровня материнской и младенческой смертности, по профилактике и снижению числа аборт, развитию перинатальной (дородовой) диагностики и неонатальной хирургии, а также меры, направленные на улучшение жилищных условий семей при рождении третьего ребенка, будут способствовать увеличению рождаемости.

Однако структурные изменения населения, обусловленные сокращением числа женщин в возрасте 20-29 лет при одновременном увеличении численности женщин в возрасте 30-39 лет, а также тенденция откладывания рождения первого ребенка на более поздний период несколько снизят суммарный коэффициент рождаемости, который в 2017 году в РФ составит 1,6 ребенка на женщину репродуктивного возраста (1,7 – в 2014 году).

Активные меры, направленные на совершенствование организации медицинской помощи и повышение ее доступности, профилактику социально значимых болезней, предотвращение смертности в результате дорожно-транспортных происшествий, от онкологических заболеваний, будут способствовать снижению общего коэффициента смертности до 12,9 в 2017 году (13,2 – в 2014 году).

Реализация мер демографической политики позволит повысить ожидаемую продолжительность жизни по Российской Федерации до 72 лет к 2017 году (71 год – в 2014 году).

Динамика численности населения Российской Федерации и его состав на период до 2017 года будут также находиться под влиянием миграционных процессов. В целях повышения миграционной привлекательности Российской Федерации, создания



## СТРАТЕГИЧЕСКИЙ ПЛАН РАЗВИТИЯ КАТАВ-ИВАНОВСКОГО МУНИЦИПАЛЬНОГО РАЙОНА

условий для привлечения и стимулирования на постоянное проживание в Российской Федерации иностранных работников, наиболее востребованных на рынке труда, а также предпринимателей и инвесторов будет реализовываться План мероприятий (первый и второй этапы) по реализации Концепции государственной миграционной политики Российской Федерации на период до 2025 года (утверждена Президентом Российской Федерации от 8 июня 2012 г. № Пр-1490).

В результате к 2017 году численность населения страны увеличится до 144,3 млн. человек со 143,7 млн. человек в 2014 году (с учетом Республики Крым и города федерального значения Севастополя численность населения увеличится с 146,1 млн. человек в 2014 году до 146,6 млн. человек в 2017 году).

Численность населения трудоспособного возраста в 2015-2017 гг. продолжит тенденцию прошлых лет и сократится с 84,6 млн. человек в 2014 году до 81,7 млн. человек в 2017 году. При этом численность населения моложе и старше трудоспособного возраста будет расти. Эта тенденция приведет к росту демографической нагрузки, которая увеличится с 697 нетрудоспособных на 1000 лиц трудоспособного возраста в 2014 году до 765 в 2017 году.

Сокращение численности населения в трудоспособном возрасте в прогнозный период приведет к уменьшению численности экономически активного населения. С учетом того, что в средних возрастах (30-49 лет) коэффициенты экономической активности у российского населения уже сейчас близки к максимальным, в целях поддержания численности экономически активного населения предполагается умеренный рост экономической активности молодежи и людей около пенсионного возраста. За счет этого в ближайшей перспективе численность экономически активного населения снизится незначительно – с 71,8 млн. человек в 2014 году до 71,6 млн. человек в 2017 году.

Главным вызовом демографической политике муниципальной власти будет, также как и в целом в России, сокращение численности населения в трудоспособном возрасте и сокращение экономически активного населения.

Стимулирование желательных с точки зрения развития промышленности иммиграционных процессов в районе будет возможным только при условии обеспечения необходимых специалистов и рабочих жильем, посредством жесткого квотирования социального жилья и мест в муниципальных и заводских общежитиях. Реализация такой политики будет возможна при финансовом участии и поддержке промышленных предприятий с целью строительства социального жилья и общежитий для привлекаемых специалистов и рабочих.

### **1.1.2. Технологические факторы**

По оценкам научных сообществ Европы и США, в ближайшие 10-15 (а по отдельным прогнозам 25-30) лет человечество будет доиспользовать результаты технологий, разработанных 40-50 лет назад и получивших массовое внедрение в 1990-х годах.

Сейчас происходит завершение очередного научно-технического цикла, что содержит в себе уникальную возможность для более технологически отсталых стран и территорий воспользоваться периодом общемировой технологической стагнации



## **СТРАТЕГИЧЕСКИЙ ПЛАН РАЗВИТИЯ КАТАВ-ИВАНОВСКОГО МУНИЦИПАЛЬНОГО РАЙОНА**

для выравнивания уровня собственной технологической оснащенности с уровнем лидеров. На этом фоне российская промышленность может значительно укрепить свои позиции на мировых рынках посредством приобретения технологий даже не самого последнего образца.

Предприятиям района необходимо следить за предложением промышленных технологий и оборудования (в том числе бывшего в употреблении) и западными конверсионными программами ВПК, которые являются основными источниками новых технологий.

### **1.1.3. Внутрirosсийские факторы**

Минэкономразвития РФ подготовлено два основных варианта прогноза развития России на три года: базовый и умеренно-оптимистический.

Опираясь главным образом на базовый, можно обрисовать внешние условия развития Катав-Ивановского муниципального района следующим образом.

Прогноз социально-экономического развития рассматривает развитие российской экономики в условиях относительной стабилизации геополитической обстановки, отсутствия дальнейших серьезных санкций со стороны ЕС и США, а также введения новых ответных санкций со стороны России. Санкции, введенные Россией на импорт продовольственных продуктов, прекратят действие в августе 2015 года. С 2015 года будут постепенно отменяться санкции в отношении российских компаний. При этом в 2014-2015 гг. будут сохраняться геополитические риски, что определяет высокие премии за риск и низкие возможности осуществления займов на внешних рынках в этот период. В 2016-2017 гг. ожидается восстановление доступа компаний на мировые рынки капитала. Отток капитала в 2016-2017 гг. не будет превышать 20-30 млрд. долл. США в год.

#### **Политический контекст**

Формирование менее жесткого варианта политической системы. Отношения между уровнями и ветвями власти строятся на более сбалансированной основе. Органы местного самоуправления получают больше возможностей для реализации своих полномочий. Укрепляются позиции институтов гражданского общества. Сохраняется общественно-политическая стабильность.

#### **Экономический контекст**

Со стороны внутреннего спроса тенденция замедления роста в наибольшей степени связана со снижением динамики инвестиционного спроса. Продолжают ухудшаться условия кредитования, наблюдается рост цены кредита.

Потребительский спрос последние годы являлся одним из основных факторов, поддерживающих рост экономики. Вместе с тем замедление роста заработной платы и доходов населения все в большей степени сказывается на динамике розничных продаж.

В 2015 году инфляция составит примерно 5,5%, что на 0,5 п. п. выше, чем в предыдущей версии прогноза. Помимо усиления роста цен на продукты также





## **СТРАТЕГИЧЕСКИЙ ПЛАН РАЗВИТИЯ КАТАВ-ИВАНОВСКОГО МУНИЦИПАЛЬНОГО РАЙОНА**

повышается оценка роста тарифов на услуги организаций жилищно-коммунального хозяйства вследствие привязки их индексации к фактической инфляции за предшествующий год. В первом полугодии 2015 г. рост цен может также превышать прогнозируемые ранее значения, а во втором, напротив, будет ниже в случае завершения режима санкций в отношении продовольственного импорта при росте предложения товаров.

В 2016-2017 гг. продолжится замедление инфляции до 4,5 и 4 процентов. Снижению инфляции в среднесрочный период будут способствовать относительная стабилизация номинального курса рубля, контроль Банка России за инфляцией мерами кредитно-денежной политики при сохранении прогнозируемых ограничений коммунальных тарифов.

В результате повышения цен на продовольственную продукцию в конце 2014-начале 2015 года инфляция в среднегодовом выражении в 2015 году пересмотрена с 5,1% до 6,7 процента. Это существенно снизило оценки реального роста социальных показателей и потенциала роста потребительского спроса. Кроме того, возможности повышения заработной платы будут ограничены установлением тарифа страховых взносов на ОМС работающего населения

### **Социальные факторы**

Несмотря на низкий уровень безработицы, рост реальной заработной платы существенно замедлился: с 4,4% в I квартале 2014 г. до 2,4% во II квартале. В целом за восемь месяцев реальная заработная плата выросла всего на 2,9%, что на 2,7 п. п. ниже темпов роста аналогичного периода 2013 года. При этом замедление темпов роста заработной платы отмечается во всех видах экономической деятельности, в том числе и в бюджетных (образование, здравоохранение, государственное управление). Во II квартале 2014 г. реальная заработная плата в бюджетных видах экономической деятельности относительно соответствующего периода 2013 года выросла на 4,2%, в остальных видах – на 0,2% против соответственно 8% и 1,6% в I квартале 2014 года.

Во втором полугодии 2014г. по мере роста безработицы, сокращения финансовых возможностей государства рост реальной заработной платы продолжит замедляться. По итогам года прирост заработной платы снизится до 1,5% против 4,8% в 2013 году.

В целях снижения нагрузки на бюджетную систему скорректированы с понижением оценки роста заработной платы работников бюджетного сектора. Оплату труда целевых категорий работников федеральных бюджетных учреждений в 2015 году предполагается проиндексировать с 1 октября на уровень ожидаемой инфляции. С учетом невысоких возможностей регионов по поддержанию запланированного роста заработной платы работников бюджетного сектора, а также пропуска в конце 2014 года индексации заработной платы персонала, не затронутого указами Президента Российской Федерации, в 2015 году в условиях высокого инфляционного фона реальная заработная плата в бюджетном секторе сократится на 1,9 процента. Реальная заработная плата в целом по экономике в 2015 году вырастет, по оценке Минэкономразвития России, на 0,5% против 1,9% в сценарных условиях.

С учетом уточнения реальной заработной платы и повышения оценок инфляции скорректирован прогноз реальных располагаемых денежных доходов населения с 1,3



## **СТРАТЕГИЧЕСКИЙ ПЛАН РАЗВИТИЯ КАТАВ-ИВАНОВСКОГО МУНИЦИПАЛЬНОГО РАЙОНА**

до 0,4 процента.

По мере снижения инфляции и улучшения макроэкономической ситуации динамика доходов населения значительно ускорится. Ускоренному росту заработной платы будет по-прежнему способствовать реализация мероприятий по выполнению майских указов Президента Российской Федерации. При этом максимальный темп роста заработной платы в 2017 году объясняется необходимостью достижения целевых параметров указов уже в 2017 году. Среднегодовые темпы роста реальной заработной платы и доходов населения в 2016-2017 гг. составят 3,7 и 3,0% соответственно (3,4 и 3,2% в сценарных условиях).

В 2016-2017 гг. восстановится рост потребительского спроса. Среднегодовой темп роста розничного товарооборота составит 3,2%, что в целом соответствует сценарным условиям.

### **Технологические факторы**

По промышленному производству в целом среднегодовой рост в 2015-2017 гг. по сравнению со сценарными условиями не изменился, при этом в добыче полезных ископаемых он сохранился на уровне 0,3%, в производстве и распределении электроэнергии, газа и воды снижен до 0,9%, что на 0,2 п. п. ниже предыдущей оценки в связи со снижением потребления со стороны энергоемких производств. В обрабатывающих производствах среднегодовой рост повышен до 2,5% (предыдущая оценка – 2,4%), в том числе рост производства пищевых продуктов – до 2,7% (на 0,3 п. п.) за счет увеличения объемов производства перерабатывающими предприятиями в связи с продолжающимся ростом производства сырья, и производства кокса и нефтепродуктов до 0,9% (на 0,4 п. п.) за счет увеличения объемов и глубины переработки сырья. Наибольшее понижение оценок среднегодового роста произошло в отраслях лесного комплекса в связи с уменьшением внутреннего и внешнего спроса и переориентацией на других поставщиков: в целлюлозно-бумажном производстве; издательской и полиграфической деятельности (на 0,9 п. п.); обработке древесины и производстве изделий из дерева (на 0,5 п. п.), а также в металлургическом производстве и производстве готовых металлических изделий (на 0,3 п. п.).

### **1.1.4 Региональный контекст**

Челябинская область обладает мощным производственным и природноресурсным потенциалом. На предприятиях региона производится около 27% российского проката и стали, 15% стальных труб. На территории региона функционируют несколько предприятий, имеющих общероссийское значение, среди них крупнейшее в России предприятие черной металлургии – Магнитогорский металлургический комбинат. Благодаря хорошей конъюнктуре международных рынков, металлургическими предприятиями в последние годы реализуются масштабные программы модернизации. Из недр Челябинской области добывается и перерабатывается 95% графита и магнезита, 71% металлургического доломита, 70% талька, 25% цинка, по 15% меди и железа, 37% облицовочного камня от общероссийских показателей. Всего на территории области расположены 300 месторождений, в т.ч. 23 месторождения железных руд с запасами 920 млн. тонн и 11 месторождений медно-цинковых руд с запасами 120 млн. тонн.



## СТРАТЕГИЧЕСКИЙ ПЛАН РАЗВИТИЯ КАТАВ-ИВАНОВСКОГО МУНИЦИПАЛЬНОГО РАЙОНА

Челябинская область является одним из наиболее крупных в экономическом отношении субъектов Российской Федерации и по итогам 2013 года занимает 7-е место по объему иностранных инвестиций, 8-е место по объему отгруженной продукции в обрабатывающих производствах, 9-е место по строительству жилья, 12-е место по объему валового регионального продукта (за 2011 год). В различных отраслях экономики заняты более 1760 тыс. человек или 50,6 процента от численности населения Челябинской области.

Обрабатывающие производства (металлургия, машиностроение) – базовый сектор экономики, который определяет экономическую специализацию Челябинской области. Предприятия черной металлургии производят 24,8 процента всероссийского выпуска проката, 25,3 процента стали, 11,2 процента стальных труб.

Больше половины производимой продукции сельского хозяйства приходится на животноводство, в растениеводстве преобладает выращивание зерновых культур. Среди регионов России Челябинская область по итогам 2013 года занимает 3-е место по производству мяса птицы в сельскохозяйственных организациях, 3-е место по производству скота и птицы на убой (в живом весе) в хозяйствах всех категорий, 6-е место по производству яиц, 12-е место по объему продукции сельского хозяйства. Опережающими темпами развивается переработка сельскохозяйственной продукции – Челябинская область находится на 1-м месте по производству макаронных изделий, доля в общероссийском выпуске составляет 26,2 процента.

Сектор малого и среднего предпринимательства обеспечивает структурную диверсификацию и развитие экономики по инновационному типу, предполагающему создание благоприятных условий для предпринимательской инициативы и способствующему созданию высокопроизводительных рабочих мест.

Объем российских и иностранных инвестиций в 2013 году составил более 211 млрд. рублей и более 3 млрд. долларов США соответственно.

В 2006 году международное рейтинговое агентство Moody's Interfax присвоило Челябинской области долгосрочный кредитный рейтинг "Aa1.ru", который определяется высоким уровнем развития промышленности, растущей инвестиционной привлекательностью, быстрым ростом доходов областного бюджета, низким объемом накопленного государственного долга Челябинской области, хорошей кредитной историей, а также повышающимся качеством управления.

Рейтинговая компания Standard & Poor's в 2010 году присвоила Челябинской области, а в декабре 2013 года подтвердила:

- долгосрочный рейтинг в иностранной валюте – "BB+";
- долгосрочный рейтинг по национальной шкале – "ruAA+";
- прогноз по долгосрочным рейтингам – "Стабильный".

Рейтинговое агентство Fitch Ratings в ноябре 2012 года присвоило Челябинской области, а в ноябре 2013 года повысило:

- долгосрочный рейтинг в иностранной валюте с "BB+" до "BBB-";
- долгосрочный рейтинг по национальной шкале с "AA (rus)" до "AA+(rus)";
- краткосрочный рейтинг в иностранной валюте с "B" до "F3";
- прогноз по долгосрочным рейтингам – "Стабильный".

Челябинская область располагает богатейшими туристскими ресурсами, включающими природные, исторические и культурные достопримечательности.



## СТРАТЕГИЧЕСКИЙ ПЛАН РАЗВИТИЯ КАТАВ-ИВАНОВСКОГО МУНИЦИПАЛЬНОГО РАЙОНА

Значительное внимание уделяется развитию малого бизнеса. Как следствие этого существенно возрос вклад малого предпринимательства в экономику области.

В целом сформированный потенциал и тенденции функционирования основных хозяйственных комплексов и социальной сферы региона благоприятствуют и создают хорошие предпосылки для устойчивого социально-экономического развития Катав-Ивановского муниципального района. Существенное влияние на перспективы района будет иметь система межбюджетных отношений и механизмы выделения средств на развитие инфраструктуры территорий.

Наиболее значимые внешние факторы развития Катав-Ивановского муниципального района показаны на рис.1.1.



Рис.1.1 Значимые внешние факторы развития Катав-Ивановского района

## 1.2. Внутренняя среда

### 1.2.1. Общество и социальная сфера

#### Население

Численность населения Катав-Ивановского муниципального района на конец 2013 г. составила 31,590 тыс. человек, среднегодовая численность составила 31,853 тыс. чел. В результате сложившейся ситуации с рождаемостью и смертностью наблюдается отрицательный естественный прирост населения. Уровень убыли населения в Катав-Ивановском муниципальном районе выше общероссийского и регионального показателей в течение всего периода. Численность коренного населения постоянно сокращается, и миграция не способна его возместить. Наблюдается миграция населения за пределы Катав-Ивановского муниципального района, в то время как по России в целом наблюдается миграционный прирост на территорию страны. Демографическое равновесие в районе продолжает нарушаться.



## СТРАТЕГИЧЕСКИЙ ПЛАН РАЗВИТИЯ КАТАВ-ИВАНОВСКОГО МУНИЦИПАЛЬНОГО РАЙОНА

### **Бюджет района**

Исполнение Администрацией района и администрациями городских и сельских поселений полномочий, определенных 131 Федеральным Законом, напрямую зависит от наполняемости консолидированного бюджета района, который является главным инструментом проведения социальной, финансовой и инвестиционной политики на территории муниципального образования.

Динамика роста объема доходов и расходов за 2010-2013годы отражена в таблице 1.1.

Таблица 1.1

Динамика  
консолидированного бюджета за 2010-2013 годы  
по Катав-Ивановскому муниципальному району

Наименование показателя	2010		2011		2012		2013	
	млн. руб.	%	млн. руб.	%	млн. руб.	%	млн. руб.	%
Собственные доходы	166,8	23,25	185,1	19,34	300,2	34,18	330,0	31,02
Безвозмездные поступления	550,7	76,75	771,9	80,66	578,1	65,82	734	68,98
Всего доходов	717,5	100%	957	100%	878,3	100%	1064,0	100%
Расходы	709,8	100%	929,4	100%	896,2	100%	1022,7	100%
–заработная плата	254,8	35,90	307,1	33,04	315,1	35,16	393,1	38,44
–коммунальные услуги	72,5	10,21	78,4	8,44	55,8	6,23	60,5	5,92

Объем консолидированного бюджета Катав-Ивановского муниципального района ежегодно возрастает.. В 2013 году в бюджет района поступило 1064,0 млн. руб., что на 346,5 млн. руб. больше 2010 года. Наблюдается ежегодный рост поступлений собственных доходов. Например, если в 2010 году собственные доходы бюджета района составляли 166,8 млн. руб., то уже в 2013 году величина собственных доходов составила 330,0 млн. руб. Соответственно возросла доля собственных доходов в бюджете района с 23,25% в 2010 году до 31,02% в 2013 году.

Задача бюджетной политики Катав-Ивановского муниципального района заключается в бесперебойной работе бюджетной сферы, сохранении стабильности финансовой системы и обеспечении финансирования первоочередных обязательств перед населением, путем укрепления доходной части, привлечения средств из вышестоящего бюджета, экономии и оптимизации бюджетных расходов.

Администрация Катав-Ивановского муниципального района постоянно и целенаправленно проводит работу по наполнению и увеличению доходной части консолидированного бюджета, обеспечивает жесткий контроль за недопущением и ликвидацией кредиторской задолженности, в первую очередь по заработной плате, социальные выплаты населению и топливно-энергетическим ресурсам.





## СТРАТЕГИЧЕСКИЙ ПЛАН РАЗВИТИЯ КАТАВ-ИВАНОВСКОГО МУНИЦИПАЛЬНОГО РАЙОНА

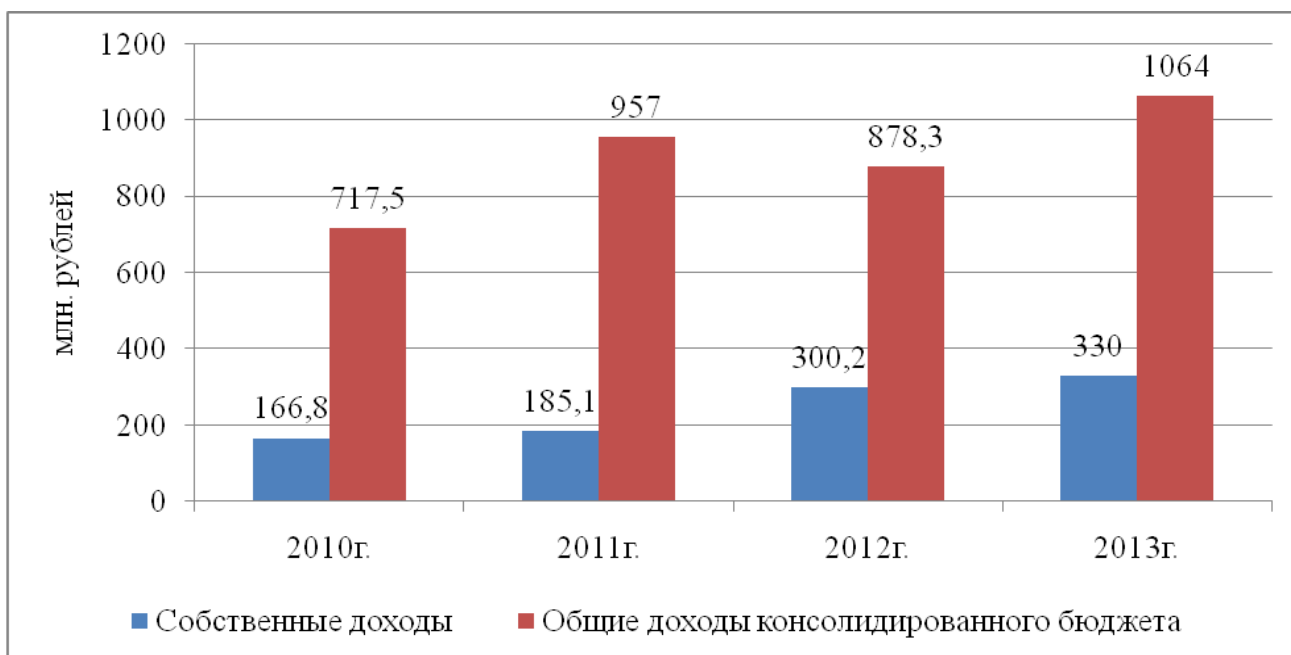


Рис. 1.2 Темпы роста доходов консолидированного бюджета  
Катав-Ивановского муниципального района

В результате положительной динамики роста объемов консолидированного бюджета ежегодно наблюдается рост бюджетной обеспеченности населения бюджетными средствами (в 2013 году – 33,4 тыс. руб. на одного жителя района).



Рис. 1.3. Динамика роста расходов местного бюджета на одного жителя  
Катав-Ивановского муниципального района



## СТРАТЕГИЧЕСКИЙ ПЛАН РАЗВИТИЯ КАТАВ-ИВАНОВСКОГО МУНИЦИПАЛЬНОГО РАЙОНА

Объем расходов консолидированного бюджета соответственно ежегодно возрастает.

В объеме расходов наблюдается рост расходов по всем отраслям. Наибольший удельный вес в объеме расходов занимают расходы в области социальной политики, жилищно-коммунального хозяйства, в том числе расходы на капитальный ремонт и строительство дорог и объектов ЖКХ.



Динамика расходов на образование



Динамика расходов на социальную политику

Рис. 1.4. Основные направления расходования бюджета Катав-Ивановского муниципального района за 2010-2013 годы

### **Муниципальное имущество**

От эффективности управления и распоряжения муниципальным имуществом и земельными ресурсами в значительной мере зависят объемы поступлений в бюджет. Одной из основных задач является создание благоприятной экономической среды для содействия субъектам путем вовлечения в оборот максимального количества объектов муниципальной собственности, земельных ресурсов из муниципальной собственности, и земель, государственная собственность на которые не разграничена.

По состоянию на 1 января 2014 года в банке данных реестра муниципальной собственности района и поселений учтено 157 объектов недвижимости, закрепленных по договорам оперативного управления за муниципальными учреждениями и другими организациями, созданными для оказания услуг населению района и 2114 объектов казны (в том числе по Катав-Ивановскому городскому поселению 1031 объект).

В непосредственном подчинении Администраций района и городских поселений находятся 8 муниципальных предприятий и 60 муниципальных учреждений.

В целях поддержки малого и среднего бизнеса утвержден перечень муниципального имущества Катав-Ивановского муниципального района, предназначенный для передачи во владение (пользование) только субъектам малого и



## **СТРАТЕГИЧЕСКИЙ ПЛАН РАЗВИТИЯ КАТАВ-ИВАНОВСКОГО МУНИЦИПАЛЬНОГО РАЙОНА**

среднего бизнеса, в который включено 6 объектов, разрешенных к заключению долгосрочных договоров аренды на объекты муниципального имущества.

В соответствии с утвержденным планом приватизации муниципального имущества на 2014 год, обеспечивается продаже объектов муниципальной собственности района и поселений.

Общая площадь земель в административных границах Катав-Ивановского муниципального района составляет 327800 га, из них земель населенных пунктов 7133 га, земель сельскохозяйственного назначения 25503 га.

Составляющей основой поступлений в бюджет неналоговых доходов от управления муниципальным имуществом и земельными ресурсами Катав-Ивановского муниципального района являются доходы от сдачи в аренду муниципального имущества района и земельных участков, государственная собственность на которые не разграничена, доходы от продажи земельных участков. По состоянию на 01.01.2014 года с арендаторами заключено 855 договоров аренды на земельные участки, находящиеся в муниципальной собственности Катав-Ивановского муниципального района, и земельные участки, государственная собственность на которые не разграничена.

Сформировано, поставлено на кадастровый учет 24 земельных участков для продажи с аукционов.

Продолжается работа по приватизации, оформлению, переоформлению земельных участков физическим и юридическим лицам.

В течение года осуществляются мероприятия по выявлению неиспользуемых земельных участков на территории района, оформлению и переоформлению прав на земельные участки. В результате проводимой работы уточнялись границы земельных участков по межеванию, вносились изменения в ранее выданные документы по площади земельных участков, по уточнению разрешенного использования и другие. Итогом проводимых мероприятий является увеличение доходной части бюджета в плане налоговых и неналоговых платежей.

### **Развитие информационного общества**

Главное место в системе ресурсов, позволяющих обеспечить требования законодательства об информационной открытости, занимает официальный сайт Администрации Катав-Ивановского муниципального района – [www.katavivan.ru](http://www.katavivan.ru). Разделы сайта обновляются и пополняются, осуществляя информационное сопровождение деятельности Администрации. Это позволяет жителям получать информацию обо всех сферах жизни района, включая городские и сельские поселения. Также на сайте имеется раздел «Интернет-приемная», который дает возможность напрямую обратиться со своими вопросами, предложениями и пожеланиями к руководству района.

С момента запуска сайта его ежемесячная аудитория постоянно растет – в среднем сайт в месяц посещает около 2800 посетителей.

Также для информирования населения используются печатные и телевизионные СМИ и сеть интернет. Информация о работе власти публикуется как в местных, так и в областных печатных СМИ.



## СТРАТЕГИЧЕСКИЙ ПЛАН РАЗВИТИЯ КАТАВ-ИВАНОВСКОГО МУНИЦИПАЛЬНОГО РАЙОНА

Видео-сюжеты выходят на местном уровне (Авангард-ТВ) и на областном (ОТВ, 31 канал). В интернет-ресурсах география сообщений более широкая, информация распространяется на федеральном уровне.

Ежедневно сообщения о деятельности Администрации района публикуются на Интерне-сайте.

Министерство информационных технологий и связи Челябинской области закончило разработку портала, который является типовым решением реализации межведомственного взаимодействия (АС «Южный Урал»). Для работы на данном портале Администрацией района получены и установлены программные комплексы VipNet. Эти комплексы обеспечивают надежное шифрование данных через создание защищенной сети 604.

На данный момент ведется подготовительная работа по подключению к системе межведомственного электронного взаимодействия (СМЭВ) специалистов, органов местного самоуправления, которые будут заниматься передачей данных по защищенным каналам. Заключены все необходимые соглашения с Министерством информационных технологий, приобретены и установлены электронно-цифровые подписи для специалистов, работающих в СМЭВ. Установлено программное обеспечение для работы в АС «Южный Урал». Портал запущен в тестовом режиме.

Ведутся подготовительные работы для создания многофункционального центра (МФЦ) на территории Катав-Ивановского муниципального района: разработан план мероприятий по созданию центра, прорабатываются варианты приобретения и внедрения информационных систем для данного учреждения. Благодаря этому, жители района смогут быстро и качественно получать муниципальные услуги, уменьшится количество предоставляемых заявителем документов для получения услуги, сократится контакт заявителя с представителями органов власти в процессе предоставления услуги.

В целях реализации закона 210-ФЗ «Об организации предоставления государственных и муниципальных услуг» Администрацией района в федеральной государственной информационной системе «Единый портал государственных и муниципальных услуг (функций)» размещены сведения о 17 муниципальных услугах. Заявители имеют возможность получить всю необходимую информацию об оказываемых муниципальных услугах на Едином портале, а также формы документов, необходимые для получения муниципальной услуги.

Пока завершен второй этап перехода на оказание услуг в электронном виде. Реализация третьего этапа, то есть, возможности получения услуги в электронной форме, требующая значительных финансовых вложений (до 5,0 млн. рублей), будет осуществляться поэтапно, исходя из финансовых возможностей.

Третий год в районе действует проект «Безопасный город» – это программный комплекс с применением видеоаналитических решений, помогающий быстро определить и оперативно отреагировать на всякого рода нештатные ситуации, а также вовремя принять меры по устранению их последствий. Данный проект обеспечивает охрану общественного порядка и общественной безопасности, повышает эффективность действий оперативных служб МВД, МЧС, ГАИ и т.д. Он дает возможность оперативного получения информации с объектов города и доступа к



## СТРАТЕГИЧЕСКИЙ ПЛАН РАЗВИТИЯ КАТАВ-ИВАНОВСКОГО МУНИЦИПАЛЬНОГО РАЙОНА

видеоархивам; повышает скорость оповещения и предоставления актуальной информации населению об угрозе возникновения кризисных ситуаций.

Завершена информатизация библиотек. Теперь все библиотеки оснащены персональными компьютерами и выходом в интернет, а так же подключены к единому библиотечному фонду, в котором все книги собраны в электронном виде. Присутствует удобная система поиска, фильтрации и других, очень полезных функций.

### **Образование**

В Катав-Ивановском муниципальном районе функционирует 16 дошкольных образовательных учреждения (1–Центр развития ребенка, 4 – комбинированного вида, 11– основных).

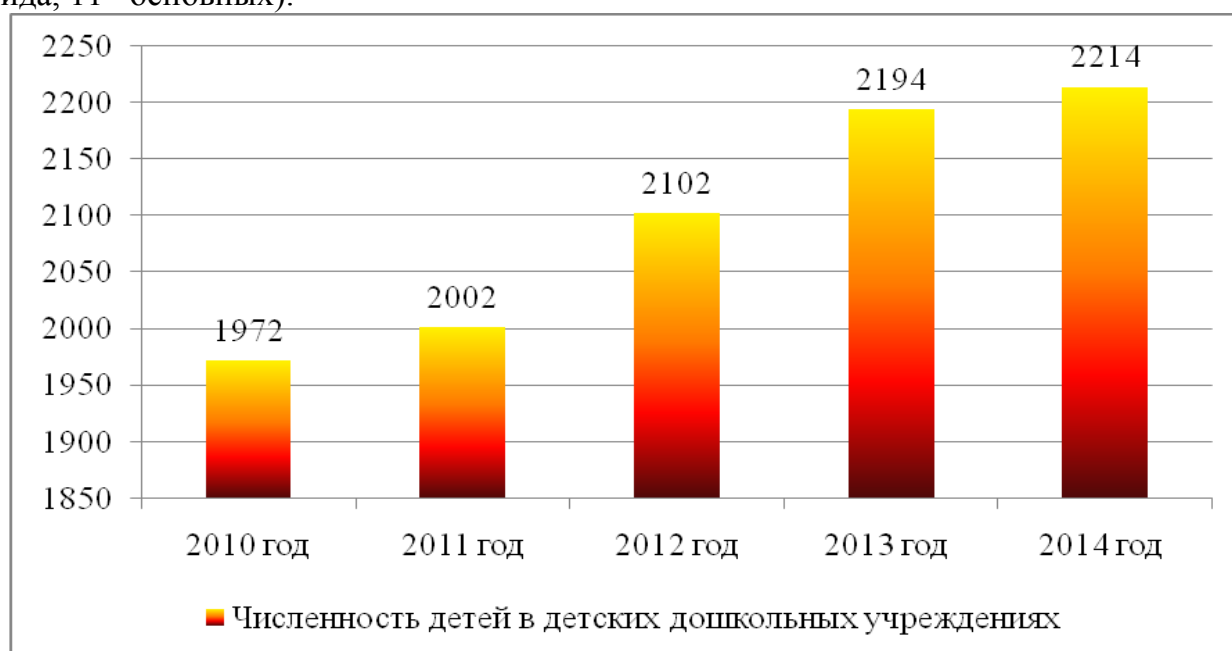


Рис. 1.5. Численность детей в детских дошкольных учреждениях

Приоритетом в сфере обеспечения доступности дошкольного образования является увеличение охвата детей дошкольным образованием и повышение качества дошкольного образования в целях обеспечения равных стартовых возможностей при поступлении детей в школу. По муниципальной программе «Поддержка и развитие дошкольного образования» предоставляется компенсация части родительской платы детям из малообеспеченных, неблагополучных семей, а также семей, оказавшихся в трудной жизненной ситуации.

Продолжается создание дополнительных мест для удовлетворения потребности населения в услугах системы дошкольного образования. Имеется очередность в детские сады на 01.01.2014 года – 574 ребенка, здания детских садов имеют большой процент износа.

Требуется строительство новых детских садов. Все дошкольные образовательные учреждения успешно внедряют современные образовательные технологии, в том числе инновационные, организацию воспитательно-





## СТРАТЕГИЧЕСКИЙ ПЛАН РАЗВИТИЯ КАТАВ-ИВАНОВСКОГО МУНИЦИПАЛЬНОГО РАЙОНА

образовательного процесса, соответствующего федеральным государственным образовательным стандартам (ФГОС). Продолжает обновляться материально-техническая база, проводятся текущие ремонтные работы по замене системы отопления, установки пластиковых окон, ремонту кровли, подключен доступ к сети интернет.

В районе представлены все звенья образования – от дошкольного до высшего. В муниципальной образовательной системе района функционирует 30 образовательных учреждений:

- 9 общеобразовательных (5 средних школ и 4 основных);
- 1 специальная (коррекционная) школа-интернат 7-8 вида;
- 4 учреждения дополнительного образования

Качество образования района соответствует государственным стандартам. Отлажена система межведомственного взаимодействия по решению проблем детства. Осуществляется работа по психолого-педагогической помощи детям и подросткам. Усиленная работа ведется по развитию одаренности школьников. Реализуются разнообразные формы обучения (дистанционное, профильное обучение, предпрофильная подготовка, курсы внеурочной деятельности, раннее изучение информатики и иностранного языка и т.д.).

Все 10 общеобразовательных организаций имеют государственную аккредитацию и 25 (83%) образовательных организаций района имеют лицензии на право осуществления образовательной деятельности.

Показатели, характеризующие образовательные учреждения:

- в системе образования работает 934 работника, в т.ч. 413 педагогических работника;
- 100 % детей в возрасте от шести с половиной до 18 лет получали общее образование в различных формах;
- в 2014-2015 учебном году в общеобразовательных учреждениях района обучается 3339 обучающихся (что на 3,5% больше чем в 2012 году). Обеспечена доступность образования в МОУ СОШ с. Серпиевка, организован образовательный процесс и обеспечен подвоз обучающихся, проживающих в отдаленных населенных пунктах;
- в районе функционируют 8 классов, реализующие программы профильного обучения на старшей ступени общего образования по четырем профилям. По программам профильного обучения на старшей ступени обучаются 85 человек, что составило 75% от общей численности старшеклассников.

В ходе проведения мероприятий по оптимизации сети ОУ в течение трех последних лет количество общеобразовательных учреждений сократилось более чем на 16 % (в 2011 году – на 1 учреждение, в 2012 году – на 1 учреждение), что практически сопоставимо с сокращением контингента обучающихся.

В целях создания современных условий в образовательных организациях осуществлялась деятельность по реализации комплекса мер по модернизации муниципальной системы общего образования. В 2013 году продолжены мероприятия по модернизации районной системы образования и исполнения муниципальной Программы развития образования Катав-Ивановского района.



## СТРАТЕГИЧЕСКИЙ ПЛАН РАЗВИТИЯ КАТАВ-ИВАНОВСКОГО МУНИЦИПАЛЬНОГО РАЙОНА

Важнейшим социально значимым результатом реализации комплекса мер по модернизации системы общего образования стало значительное увеличение заработной платы учителей и других работников образования.

Средняя заработная плата учителей района за время реализации проекта (с 2011 года по 2013 год) выросла в 2 раза, обеспечено повышение заработной платы другим работникам образования.

В ходе реализации комплекса мер по модернизации системы общего образования в 2013 году достигнуты запланированные показатели результативности, предусмотренные Соглашением между Министерством образования и науки Челябинской области и муниципальным образованием.

С целью создания условий для введения новых федеральных государственных образовательных стандартов (ФГОС) общего образования, обеспечения права выбора учеником на старшей ступени обучения индивидуальной образовательной траектории (профильное и углубленное обучение) в школы поставлено учебно-лабораторное оборудование в количестве 21 единицы и компьютерное оборудование в количестве 100 единиц.

В настоящее время во всех общеобразовательных школах района имеются интерактивные доски и мультимедийные проекторы. В двух общеобразовательных школах (№1 г. Катав-Ивановска и №1 г. Юрюзань) установлено серверное оборудование и оборудованы локальные вычислительные сети, что создало условия для перехода на электронные дневники, журналы и электронную систему управления, а также обеспечило доступ к сети Интернет в учебные кабинеты и организацию зоны Wi-Fi.

Учащиеся 8-11 классов МОУ СОШ №1 г. Юрюзань обеспечены персональными ноутбуками для обучения с использованием электронных образовательных ресурсов по иностранному языку.

Два пункта проведения экзамена в форме и по материалам ЕГЭ и ОГЭ (МОУ СОШ №1 г. Катав-Ивановска и МОУ СОШ №1 г. Юрюзань) оборудованы системами видеонаблюдения.

В МОУ СОШ №1 г. Юрюзань поставлено новое спортивное оборудование и инвентарь, что позволило значительно улучшить уровень физкультурно-оздоровительной и спортивно-массовой работы.

В 2013 году пополнились школьные библиотечные фонды, что позволило улучшить эффективность урочной и внеклассной деятельности и обеспечить бесплатными учебниками из фондов школьных библиотек 68% школьников.

В МОУ СОШ №1 г. Катав-Ивановска поставлено новое высокотехнологическое оборудование для пищеблока, заметно повысившее организацию и качество питания обучающихся.

В настоящее время в районе 45 % школьных окон обновлены, что существенно улучшило санитарно-бытовые условия и безопасность пребывания детей в школе, а также повысило эффективность использования энергоресурсов в школьных зданиях.

Система начального и среднего профессионального образования пока недостаточно ориентирована на актуальные потребности района в кадрах.

К проблемным вопросам относятся:



## **СТРАТЕГИЧЕСКИЙ ПЛАН РАЗВИТИЯ КАТАВ-ИВАНОВСКОГО МУНИЦИПАЛЬНОГО РАЙОНА**

- «Старение» кадров общеобразовательных организаций (64 % преподавателей пенсионного и предпенсионного возраста);
- здания школ требуют обновления материально-технической базы;
- не все общеобразовательные организации оборудованы приборами учета тепловой энергии

Кроме того, отсутствуют лицеи, гимназии, недостаток предложения платных образовательных услуг. Набор специальностей в вузы не соответствует потребностям экономики района – в основном гуманитарного уклона, а не технического, как это требуется предприятиям района.

### **Здравоохранение**

Для решения поставленных перед здравоохранением задач, в Катав-Ивановском муниципальном районе функционирует центральная районная больница с поликлиникой на 750 посещений в смену и круглосуточный стационар на 154 койки, 13 ФАПов.

В лечебно-профилактических учреждениях района работают 57 врачей и 230 средних медицинских работников. Все врачи центральной районной больницы имеют сертификат специалиста по основной и совмещаемой специальностям.

Средний возраст врачей в районе составляет 54 года, поэтому необходимо пополнение больницы молодыми кадрами.

Сохраняется выраженный дефицит кадров, как врачебных, так и среднего медицинского персонала. Сегодня район остро нуждается в специалистах: врач-хирург, акушер-гинеколог, инфекционист. Укомплектованность врачами составляет 52%, средним медицинским персоналом 72%.

Основная часть обращений населения в медицинские учреждения района связана с высоким уровнем заболеваемости населения социально-значимыми болезнями, это сердечно-сосудистая патология, патология костно-мышечной системы, системы органов дыхания, что обусловлено выбросами в атмосферу

По областной целевой Программе модернизации здравоохранения Челябинской области на 2011-2012 год из областного бюджета на приобретение медицинского оборудования выделено и приобретено в 2013 году дорогостоящее медицинское оборудование (рентген палатный, гастрофиброскоп, наркозно-дыхательный аппарат), что дало возможность диагностировать заболевания на ранних сроках.

Так же за счет областного бюджета обновлен автопарк МУ «ЦРБ», приобретены 5 автомобилей (3 автомобиля для оказания скорой медицинской помощи, 2 автомобиля для выезда по участкам медицинского персонала, для оказания мед помощи).

Проведен косметический ремонт в ФАПе с Верх-Катавка, с Тюлюк, проведен ремонт отопления в ФАПе с.Верх-Катавка.

Одним из приоритетных направлений в реформировании системы здравоохранения области является реализация мероприятий по повышению заработной платы работникам учреждений здравоохранения. Согласно «дорожной карте» установлены индикативные показатели по достижению суммы заработной платы врачам, среднему медицинскому персоналу, младшему медицинскому



## **СТРАТЕГИЧЕСКИЙ ПЛАН РАЗВИТИЯ КАТАВ-ИВАНОВСКОГО МУНИЦИПАЛЬНОГО РАЙОНА**

персоналу. На 01.01.2014 средняя заработная плата составила: врачи – 30254,0 руб., средний медицинский персонал – 16505,0 руб., младший медицинский персонал – 7913 руб.

### **Социальная защита населения**

На 01 января 2014 года на учёте в Управлении Пенсионного фонда РФ в Катав-Ивановском муниципальном районе состояло 11 199 чел. Общая численность граждан, состоящих на учёте в Управлении социальной защиты населения (УСЗН) на 01.01.2014 года составила 15 584 чел. Соответствующим категориям граждан оказывается необходимая помощь. Выплачиваются более 40 видов различных мер социальной поддержки отдельных категорий граждан, пособий и компенсаций. 12 видов «детских» пособий. В районе развита сеть учреждений социальной сферы, которые укомплектованы квалифицированными кадрами. Социальная защита доступна и качественна. Активно работают межведомственные координационные советы, осуществляется взаимодействие с общественными организациями и Советами ветеранов и инвалидов, областным центром «Семья», Кусинским социально-реабилитационным центром. Детям школьного возраста (6-18 лет) предоставляются бесплатные оздоровительные путевки в санаторно-курортные учреждения Челябинской области, а также детям, находящимся в трудной жизненной ситуации – в загородные оздоровительные лагеря.

В 2004 году была создана мобильная социальная служба для обслуживания граждан, проживающих в отдалённых населённых пунктах. В 2013 году было 50 выездов мобильной службы, принято 2015 чел., оказано 3850 различных услуг.

На базе МУ «Комплексный центр социального обслуживания населения» в марте 2007 года создано отделение психолого-педагогической помощи семье и детям в составе 5 человек.

Создан банк данных семей «группы риска», в котором состоит на учёте 139 семей, в которых 267 детей. Семей, находящихся в социально опасном положении – 50, в них детей – 90.

Создана и функционирует группа быстрого реагирования, состоящая из сотрудников ОВД, представителя Управления образования, инспектора ППДН, специалиста группы сопровождения. Проведено 1043 патронажа семей, находящихся в социально опасном положении и семей «группы риска».

Отделениями надомного обслуживания МУ «КЦСОН» постоянно обслуживалось в течение 2013 г. 269 граждан, нуждающихся в посторонней помощи, которым оказано 110 784 различных социально- бытовых услуг (доставка на дом дров, доставка воды, доставка продуктов питания, промтоваров, медикаментов, санитарно- гигиенические услуги, оплата коммунальных услуг и т.д.). 255 человек получают услуги платно.

Начала работу Школа реабилитации и ухода, в 2013 году в которой прошли курс обучения 205 человек, количество граждан, прошедших реабилитацию – 177 человека. Решением Собрания депутатов Катав-Ивановского муниципального района № 361 от 29 февраля 2012 года утвержден перечень технических средств ухода,



## **СТРАТЕГИЧЕСКИЙ ПЛАН РАЗВИТИЯ КАТАВ-ИВАНОВСКОГО МУНИЦИПАЛЬНОГО РАЙОНА**

реабилитации и адаптации инвалидов, необходимых для социального пункта проката. В пункте проката имеются средства реабилитации ( трости, костыли, тонометры, кресло-коляски, ходунки). За 2013 года получили средств реабилитации 33 человека. Впервые в 2013 году начал работу компьютерный класс для пожилых людей и инвалидов. Основам компьютерной грамотности прошли обучение 42 человека. Всего в отделении дневного пребывания за 2013 год оздоровлено 450 человек.

Однако в области социальной защиты населения имеются проблемы:

1. Высокий уровень в районе граждан пожилого возраста, а также граждан с ограниченными возможностями здоровья, нуждающихся в социальных услугах, в том числе в привычной для получателей услуг среде (надомное обслуживание). Необходимо, чтобы каждый человек, которому гарантирована социальная услуга, получил её в полном объеме.

2. Другой проблемной стороной является работа с семьями. Необходимо повысит качество профилактической и реабилитационной работы с семьями и детьми по предупреждению семейного неблагополучия, сделать упор на сохранение семьи и не допустить поступления детей в государственные учреждения для детей-сирот.

3. Не смотря на положительные результаты в устройстве детей-сирот и детей, оставшихся без попечения родителей в семьи граждан, в районе отсутствует отделение по сопровождению приемных семей, а также постинтернатной поддержки выпускников детского дома в период их адаптации после выпуска из государственного учреждения.

4. В районе проживает более 2500 инвалидов, создан Реестр социально-значимых для инвалидов объектов. Все органы власти, все учреждения, все организации должны выполнять законодательство и обеспечивать доступность учреждений для инвалидов и других маломобильных групп. Необходимо продолжить работу учреждений и организаций всех форм собственности, включая учреждений здравоохранения, социальной защиты, образования, культуры, Центра занятости населения и других, по приведению объектов, включенных в Реестр в соответствии с требованиями законодательства.

### **Культура**

Для выполнения полномочий по вопросам культуры в Катав-Ивановском муниципальном районе действует 37 учреждений культуры, из них:

–18 клубных учреждений (2 Дворца культуры на 1370 посадочных мест, Досуговый центр «Октябрь» на 350 посадочных мест, 5 городских клубов на 686 посадочных мест. 10 сельских клубов на 950 посадочных мест);

–16 библиотек, в т.ч. межпоселенческая центральная районная библиотека, районная детская библиотека;

–2 Детских школы искусств;

–1 Краеведческий музей.





## **СТРАТЕГИЧЕСКИЙ ПЛАН РАЗВИТИЯ КАТАВ-ИВАНОВСКОГО МУНИЦИПАЛЬНОГО РАЙОНА**

Сегодня книжный фонд библиотек включает 219896 экземпляров. Услугами библиотек пользуется 50,6 % населения района. Внедрение новых видов информационных и сервисных услуг, проведение массовых мероприятий, индивидуальный подход к организации библиотечного обслуживания позволяют вести обслуживание более эффективно и качественно.

Клубные учреждения остаются самыми массовыми учреждениями культуры. В районе действует 143 клубных формирования, в их работе участвует 1900 человек, в том числе 80 детских формирований с количеством участников 1085 человек. Из общего числа – 114 коллективов самодеятельного народного творчества.

В 2013 году все библиотеки подключены к сети интернет, во всех библиотеках района имеются компьютеры: общее количество компьютеров 26, из них 21 подключены к сети Интернет, 11 – для пользователей библиотек.

Так как материально техническая база учреждений культуры устарела как физически, так и морально, а сами здания требуют капитального ремонта, то в последние годы был проведен ремонт Дворца культуры г. Катав-Ивановска, отдельные виды работ по ремонту МУК «Краеведческий музей», ДШИ г. Катав-Ивановска, Запрудовской городской библиотеки, ДЦ «Октябрь» Катав-Ивановского городского поселения, ремонт учреждений культуры Юрюзанского городского поселения. Приобретались костюмы, звукотехническое оборудование, светотехническое и музыкальное оборудование, компьютерная техника.

Однако в районе остаются здания учреждений культуры, находящиеся в аварийном состоянии и требующие капитального ремонта:

- Музей Катав-Ивановского муниципального района;
- ДШИ Катав-Ивановска Катав-Ивановского муниципального района;
- ДШИ Юрюзани Катав-Ивановского муниципального района;
- Клуб «Магнитострой» Катав-Ивановского городского поселения;
- Клуб с. Лемеза Бедярышского сельского поселения;
- Клуб «Маяк» Катав-Ивановского городского поселения.

Доля муниципальных учреждений культуры, здания которых находятся в аварийном состоянии или требуют капитального ремонта, в общем количестве муниципальных учреждений культуры в 2013 году в районе составили – 13,50%.

К положительным моментам можно отнести достаточное количество клубов и посадочных мест в залах по отношению к численности населения. Согласно существующим нормам на тысячу человек предполагается четырнадцать посадочных мест в кинотеатрах, таким образом, потребность по Катав-Ивановску составляет 266 мест. Только в Центре Досуга фактическое количество мест составляет 350. За последний год наметился значительный рост объемов платных услуг, оказываемых населению в сфере культуры, при этом цены на них вполне умеренные. Это обеспечивает сами учреждения культуры дополнительными средствами и дает возможность пользоваться этими услугами всем слоям населения.

Уровень фактической обеспеченности учреждениями культуры в 2013 году составил:

- клубами и клубными учреждениями – 149,10%;
- библиотеками – 88,89%.



## **СТРАТЕГИЧЕСКИЙ ПЛАН РАЗВИТИЯ КАТАВ-ИВАНОВСКОГО МУНИЦИПАЛЬНОГО РАЙОНА**

На территории Катав-Ивановского муниципального района расположены 3 объекта культурного наследия, которые находятся в собственности муниципального района:

- Дом князей Белосельских-Белозерских (г. Катав-Ивановск);
- Братская могила умерших в эвакогоспитале №3126 (г. Катав-Ивановск);
- Памятник борцам революции (г. Юрюзань).

Проблемы развития культуры:

1. Дефицит педагогических кадров в Детских школах искусства.
2. Недостаточно активно обновляются музыкальные инструменты.
3. Отдельные здания учреждений культуры требуют капитального ремонта.
4. Не закончен ремонт во Дворце культуры г. Катав-Ивановска.

### **Физическая культура и спорт**

На территории района работают муниципальные учреждения «Управление спортивных сооружений» г. Катав-Ивановска и «Спортивно-культурные сооружения» г. Юрюзани, детско-юношеская спортивная школа, входящая в состав управления образования.

Количество жителей района, систематически занимающихся физической культурой и спортом по состоянию на 01.06.2014г. составляет 4711 человек, что составляет 14,9% .

В районе насчитывается 64 спортивных сооружения, единовременная пропускная способность которых составляет 2135 человек, однако это лишь 18,8% от установленных нормативов.

Штатных физкультурных работников 56 человек. Численность занимающихся в общеобразовательных учреждениях, учреждениях среднего профессионального образования и дополнительного образования детей составляет 1651 человек, которые регулярно занимаются физической культурой.

Сборные команды учреждений профессионального образования являются активными участниками всех соревнований, проводимых отделом по физической культуре, спорту, туризму и молодежной политике Администрации района, а также областного и федерального уровня.

Работники основных предприятий района активно участвуют в районных соревнованиях и часто занимают там призовые места.

В Катав-Ивановском муниципальном районе работает 7 физкультурно-спортивных клубов по месту жительства.

Наряду со спортивно-массовой работой развивается спорт высших достижений (бокс, дзюдо).

Наши спортсмены с честью представляют район на соревнованиях различных уровней, занимают призовые места. Так только за январь-октябрь 2014 года спортсменами Катав-ивановского муниципального района Катав-Ивановского района было завоевано 107 медалей, из них 40 – золотых, 44 – серебряных и 23 – бронзовых.

Кроме того ведется работа по материально-техническому оснащению объектов, а также их ремонта. В здании ДЮСШ за счет спонсорской помощи был произведен косметический ремонт 1 и 2 этажа. В декабре 2013 года была установлена стеклопластиковая хоккейная коробка на территории школы №1 г. Катав-Ивановска.



## **СТРАТЕГИЧЕСКИЙ ПЛАН РАЗВИТИЯ КАТАВ-ИВАНОВСКОГО МУНИЦИПАЛЬНОГО РАЙОНА**

Социально-экономическое состояние в районе не позволяет вкладывать значительные средства в строительство спортивных объектов, но, тем не менее, ежегодно проводится ремонт, существующих спортивных сооружений и строительство малобюджетных спортивных сооружений (площадки для физкультурно-оздоровительных занятий, волейбольные площадки и теплые раздевалки, пластиковые хоккейные коробки).

Проблемы привлечения населения к систематическим занятиям физической культурой и спортом в районе остаются:

- проблема занятия физкультурой и спортом в зимний период;
- недостаточно развит спорт в сельских поселениях района, где существуют небольшие спортивные сооружения, такие как волейбольные площадки, спортивные площадки и нестандартные спортивные залы;
- нехватка спортивных сооружений (нет ФОКа, бассейна, ни одного спортивного зала размером 42х24м), отсутствуют залы с трибунами для проведения районных и областных соревнований и нет футбольного зимнего поля;
- не развиты технические виды спорта (веломотоспорт, картинг);
- отсутствуют спортивные врачи, дефицит молодого квалифицированного тренерско-преподавательского состава;
- слабо развита спортивная клубная система по месту жительства;
- существует проблема низкой заработной платы работников спортивных сооружений района.

### **Молодежная политика**

Численность населения Катав-Ивановского муниципального района до 30 лет – 11054 человек, численность молодежи от 14 до 30 лет – 5656 человека.

Молодежная политика в Катав-Ивановском муниципальном районе является деятельностью органов местного самоуправления и направлена на создание правовых, экономических и организационных условий и гарантий для самореализации личности молодого человека, на развитие и поддержку молодежных и детских общественных объединений, движений и инициатив, на формирование у молодых граждан патриотизма и уважения к культуре Отечества, к другим народам, на соблюдение прав и свобод человека и гражданина.

Поддержка молодых людей, их привлечение к созидательному, активному участию в жизни общества и государства – это инвестиции в развитие стратегических ресурсов.

Стратегия молодежной политики Катав-Ивановского муниципального района исходит из:

- необходимости создания основы устойчивого экономического и духовного развития молодежи, обеспечения достойной жизни народа, укрепления и развития генофонда нации,
- признания исключительной роли молодежи как стратегического ресурса развития района,
- понимания важности поддержки молодых граждан в современных условиях социально-экономической трансформации общества, в обеспечении их образования,



## СТРАТЕГИЧЕСКИЙ ПЛАН РАЗВИТИЯ КАТАВ-ИВАНОВСКОГО МУНИЦИПАЛЬНОГО РАЙОНА

воспитания и развития на этапе социального становления, в процессе включения в социально-профессиональную деятельность, создания семьи, проявления социальных, гражданских инициатив, реализации ими своих прав и обязанностей,

– необходимости органов местного самоуправления, активизации их взаимодействия на принципах сотрудничества и партнерства с организациями и физическими лицами по вопросам защиты интересов молодых граждан, стимулированию их самостоятельности и созидательной активности.

С целью координации молодежной политики создана коллегия по делам молодежи, в состав которой входят все специалисты, реализующие на территории Катав-Ивановского муниципального района молодежную политику.

Работает Общественная молодежная палата при Собрании депутатов Катав-Ивановского муниципального района. Это объединение молодых лидеров района активизирует и систематизирует работу по реализации молодежной политики в районе.

С целью профилактики подростковой преступности организована работа «Добровольных родительских дружин».

Проводятся традиционные культурно-массовые мероприятия районного масштаба: День призывника, день выпускника, месячник патриотического воспитания молодежи, День молодежи, День физкультурника, летняя трудовая занятость подростков через трудовые отряды Главы Катав-Ивановского муниципального района и т.д.

Только при активной и системной работе с молодыми гражданами и их объединениями возможно, чтобы молодежь района смогла ответить на вызовы современности в настоящем и не представляла угрозы обществу в будущем.

Сильными сторонами молодежной политики района являются: активное воспитание гражданственности и патриотизма, поддержка талантов, наличие Общественной молодежной палаты, наличие стипендий Главы района, отдела по физической культуре, спорту, туризму и молодежной политике, механизма социального партнерства.

Проблемы в области молодежной политики:

1. Отток молодежи в крупные города, так как в районе недостаточно привлекательных (высокооплачиваемых и современных) рабочих мест для молодежи и нет значительной возможности решения жилищной проблемы.

2. Проблема молодежной преступности и алкоголизма. При этом наблюдается инфантилизм и иждивенческий настрой у «трудных» подростков и неблагополучных семей.

3. Недостаточно активно вовлекается в мероприятия неорганизованная молодежь, низкий уровень организации работы с несовершеннолетними и молодежью по месту жительства.

### **Туризм**

Катав-Ивановский район - уникальная территория, которая позволяет развивать различные виды туризма: туризм для отдыха, оздоровительный, экстремальный и деловой. Реализация потенциала туристского бизнеса может способствовать, помимо создания новых и развития существующих туристических объектов, развитию других



## **СТРАТЕГИЧЕСКИЙ ПЛАН РАЗВИТИЯ КАТАВ-ИВАНОВСКОГО МУНИЦИПАЛЬНОГО РАЙОНА**

видов бизнеса, прежде всего, в сфере услуг, пищевой и легкой промышленности, строительства, транспорта и связи, изготовления сувенирной продукции, что окажет позитивное влияние на качество жизни постоянного населения.

Район обладает необходимым потенциалом для развития въездного туризма.

Во-первых, это богатые рекреационные ресурсы: реки, горы, пещеры, леса с разнообразным растительным и животным миром. В отличие от Среднего Урала здесь более мягкий климат и большой перепад высот. Во-вторых, в районе имеются уникальные памятники истории и культуры. В-третьих, в районе имеются определенные трудовые и организационные ресурсы.

Одним из возможных способов диверсификации экономики района, является создание туристической инфраструктуры, а также проведение рекламы туристических объектов (VIII внедорожный фестиваль 2013г.), создание на территории района информационно-туристического центра. В целом данные мероприятия соответствуют ожиданиям властей района и поселений, а также намерениям областных властей.

Развитие туризма для ведущих предприятий района может быть связано с усилением конкуренции на рынке труда. Предприятия района также могут сориентировать изготовление продукции связанной с туризмом, которая была бы конкурентоспособна на туристическом рынке.

Таким образом, существует заметный потенциал района в развитии туризма. Эта сфера непосредственно может занять до 500 чел. и привлечь в район заметный поток финансовых ресурсов.

### **Безопасность**

Одной из важнейших задач в деятельности органов местного самоуправления было и остается укрепление законности и правопорядка. В соответствии с действующим законодательством Администрация района может влиять на эту сферу жизни лишь путем консолидации всех заинтересованных органов и учреждений.

Оперативная обстановка в общественных местах Катав-Ивановского муниципального района остается стабильной. Так в 2013 году произошло снижение преступности на 8,2%. Зарегистрировано 93 преступления, совершенных в общественных местах, роста преступлений по данной категории не допущено. Количество преступлений, совершенных на улицах района, снизилось на 10,9% и составило 49. При общем росте грабежей с 13 до 19, количество грабежей, совершенных в общественных местах, снизилось на 37,5% и составило 5. Также значительно снизилось количество грабежей, совершенных на улицах (с 6 до 3).

Общая раскрываемость преступлений по сравнению с 2012 годом возросла на 9,0% и составила 84%. По итогам за 2013 год межмуниципальный отдел «Катав-Ивановский» занял 2 место в своей подгруппе среди подразделений Главного управления МВД России по Челябинской области.

Администрация района находится в постоянном взаимодействии с межмуниципальным отделом внутренних дел «Катав-Ивановский». Отдел регулярно





## **СТРАТЕГИЧЕСКИЙ ПЛАН РАЗВИТИЯ КАТАВ-ИВАНОВСКОГО МУНИЦИПАЛЬНОГО РАЙОНА**

информирует руководство района об оперативной обстановке в районе и принимаемых мерах, направленных на ее оздоровление.

### **1.2.2. Экономика**

#### **Экономическая база**

Состояние социально-бытовой сферы и уровень жизни людей напрямую зависит от уровня развития реального сектора экономики.

Современная экономика Катав-Ивановского района представлена 453 хозяйственными субъектами различных форм собственности. Ведущую роль в отраслевой структуре экономики играет промышленность, являющаяся основой развития района.

В соответствии с действующей с 2005 г. классификацией вся промышленная деятельность делится на три раздела: «добыча полезных ископаемых», «обрабатывающие производства» и «производство и распределение электроэнергии, газа и воды». В этих сферах деятельности производится 80,0% товаров и услуг от общего объема по району в целом.

Таблица 1.2

Динамика отгрузки товаров собственного производства, выполненных работ и услуг собственными силами

Показатель	2010 год	2011 год	2012 год	2013 год
Отгружено товаров собственного производства, выполнено работ и услуг собственными силами по «чистым» видам деятельности по крупным и средним предприятиям, млн. рублей	2974,3	4121,6	6157,0	5497,8
Индекс промышленного производства, %	129,3	117,4	105,2	75,0
в том числе по основным видам экономической деятельности:				
Обрабатывающие производства – D	131,4	118,7	105,5	74,1
Производство и распределение электроэнергии, газа и воды – E	102,5	96,9	100,2	100,2

Ведущую роль в структуре отгрузки товаров собственного производства (выполненных работ, услуг) занимают обрабатывающие производства: неметаллических минеральных продуктов, металлургическое производство и производство готовых металлических изделий, производство электрооборудования, электронного и оптического оборудования.



## СТРАТЕГИЧЕСКИЙ ПЛАН РАЗВИТИЯ КАТАВ-ИВАНОВСКОГО МУНИЦИПАЛЬНОГО РАЙОНА

В структуре производства доминирующими являются наиболее динамично развивающиеся базовые для экономики района отрасли - промышленность строительных материалов и машиностроение, удельный вес которых в общем объеме продукции составляет 69% и 25% соответственно. Сформировалась устойчивая группа предприятий, обеспечивающая не только стабильность поступлений в бюджет района, но и постоянный рост капиталовложений. Это, прежде всего ЗАО «Катавский цемент», ООО «Катав-Ивановский литейный завод».

В г.Юрюзани стабильно работают ООО «Юрюзань-Полимер» и ООО «Юрюзанский завод теплоизоляционных материалов».

В районе производится 38% всего выпускаемого цемента в Челябинской области. С 2003 года ЗАО «Катавский цемент» входит в состав крупнейшего холдинга «ЕВРОЦЕМЕНТ груп», который объединяет цементную промышленность России, Украины и Узбекистана.

Продукция предприятия используется при изготовлении высокопрочных сборных, обычных железобетонных конструкций, для наружных частей монолитного бетона, массивных конструкций, в том числе для гидротехнических сооружений в пресной воде, при производстве бетонных работ с быстрой распалубкой.

Семь видов портландцемента (марки 400-500) обеспечивают весь спектр цементапотребления, а высококачественный клинкер, полученный из мергелей собственного месторождения, гарантирует прочностные и химические характеристики.

Департамент статистики и экспертизы ОАО «Росфинпром» вручил предприятию сертификат, что портландцемент с минеральными добавками ЦЕМ II/A-III 32,5Б ГОСТ 31108-2003, выпускаемый на предприятии, внесен в официальный реестр каталога «100 лучших товаров Уральского Федерального округа».

За высокое качество цемента ЗАО «Катавский цемент» также были вручены знак «100 лучших производителей товаров Уральского Федерального округа –2010» и диплом, подтверждающий получение награды.

ООО «Катав-Ивановский литейный завод» - предприятие с многолетней историей и огромным опытом в литейном производстве, которое изготавливает запасные части и оборудование для цементной промышленности, промстройматериалов, черной и цветной промышленности.

Предприятие одно из первых в России освоило выплавку и термообработку (закалку) стали 110Г13Л, что обеспечивает повышенную износостойкость отливок из этой марки стали.

На заводе производится механическая обработка литья (венцовые, подвенцовые шестерни, запчасти грунтонасосов, бандажи, брони конусов, плиты дробящие и другое).

При разработке технологии отливок специалистами завода широко используются компьютерные технологии, что позволяет существенно снизить сроки освоения производства новых заказов. Модельное производство укомплектовано высококлассными специалистами, станками с ЧПУ.



## СТРАТЕГИЧЕСКИЙ ПЛАН РАЗВИТИЯ КАТАВ-ИВАНОВСКОГО МУНИЦИПАЛЬНОГО РАЙОНА

ЗАО «Катав-Ивановский приборостроительный завод» – активно развивающееся предприятие, нацеленное на достижение лидерства в своем секторе морского приборостроения.

Завод сегодня – крупнейший производитель полного спектра магнитных компасов всех классов, лагов и других навигационных и иных приборов для судов морского и речного флотов России, кораблей военно-морского флота и Пограничной охраны, Министерства обороны.

Производство: навигационные приборы судовые, магнитные компасы и мореходные инструменты, компасы для яхт и шлюпок, лаги индукционные и доплеровские, штурманские принадлежности, бесконтактные электропроблесковые аппараты, микромодульные усилители, динамометры, литье цветное.

Планы развития промышленных производств определяются, прежде всего, деятельностью основных районообразующих предприятий: ЗАО «Катавский цемент», ООО «Катав-Ивановский литейный завод» и ООО «Катав-Ивановский приборостроительный завод».

Определенные перспективы имеют предприятия строительных изделий (производство кирпича), использования природных ресурсов (камень «лемезит», минеральной воды). Возможности увеличения масштабов их деятельности связаны с привлечением инвестиций, расширением рынков сбыта и участием в выполнении муниципального заказа.



Рис. 1.6 Динамика отгруженных товаров собственного производства, выполненных работ и услуг собственными силами по «чистым» видам деятельности по крупным и средним предприятиям за 2010-2013 годы

В рейтинге, проводимом Правительством Челябинской области, по социально-экономическому развитию район занимает за январь-сентябрь 2014 года 16 место среди 27 муниципальных образований.



## СТРАТЕГИЧЕСКИЙ ПЛАН РАЗВИТИЯ КАТАВ-ИВАНОВСКОГО МУНИЦИПАЛЬНОГО РАЙОНА

### **Инвестиции и капитальное строительство**

Формирование и реализация эффективной инвестиционной политики на территории Катав-Ивановского муниципального района, направленной на удовлетворение потребностей жителей в комплексном развитии социально-культурной и инженерно-коммунальной инфраструктуры, – основная цель деятельности Администраций района, городских и сельских поселений в этом направлении.

В 2014 году на ЗАО «Катавский цемент» продолжается строительство электрофильтра на печи № 4 (для снижения существующих пылевых выбросов на 33%); для обеспечения стабильной работы предприятия проводится реконструкция главной понизительной подстанции.

Самым масштабным проектом строительства на территории района является строительство 2-ой очереди очистных сооружений в Катав-Ивановске с общим объемом финансирования 365 млн. рублей. Существующие очистные сооружения были построены в 1971 году и находятся в критическом состоянии. Степень очистки сточных вод не соответствует требованиям ГОСТ и санитарным нормам. В 2014 году продолжается строительство 2 очереди очистных сооружений бытовых сточных вод.

Субъектами малого предпринимательства на реконструкцию и строительство 15 объектов в сфере производства и розничной торговли направлено 41,5 млн. руб. При реализации данных инвестиционных проектов создано 50 новых рабочих мест, что в 2 раза больше аналогичного периода 2013 года.

Таблица 1.3

#### Динамика показателей инвестиционной деятельности

Показатель	2010 год	2011 год	2012 год	2013 год
Инвестиции в основной капитал за счет всех источников финансирования, млн. рублей	212,2	353,6	234,2	270,0
Индекс физического объема инвестиций в основной капитал, %	77,8	125,4	59,0	167,0
Инвестиции в жилищное строительство (в фактически действовавших ценах), млн. рублей	51,1	72,3	46,8	57,5
Объем работ, выполненных по виду деятельности «строительство», млн. рублей	0,04	55,2	43,5	72,8
в процентах к предыдущему году	-	1105 раз	79,1	167,4
Ввод жилых домов, тыс. кв. м	2,819	8,770	2,919	3,587
в процентах к предыдущему году	36,8	311,1	33,2	123,2

Перспективы развития строительной отрасли связаны с инвестиционной активностью предприятий, возможностями бюджетной системы, реализации крупных



### СТРАТЕГИЧЕСКИЙ ПЛАН РАЗВИТИЯ КАТАВ-ИВАНОВСКОГО МУНИЦИПАЛЬНОГО РАЙОНА

инвестиционных проектов и программ, активным участием в выполнении государственного (муниципального) заказа. Положительное воздействие на работу строительного комплекса окажет деятельность ЗАО «Катавский цемент», увеличение выпуска цемента которого предусматривается модернизацией существующего производства с достижением мощности до 3500 тонн клинкера в сутки.

В последние годы наблюдается положительная динамика по вводу жилья. За 2010-2013 годы введено 18,095 кв. метров жилья, а в январе-сентябре 2014 года введено 6400 кв. метр жилья, что в 2 раза больше прошлого года. Это 12-ое место среди 27 муниципальных районов. Для стимулирования индивидуального жилищного строительства без проведения конкурсов предоставлено под индивидуальное жилищное строительство 37 земельных участков на площади 4,78 га.

Прогнозируемый рост реальных доходов населения и доступность ипотечного кредитования создает благотворные возможности для наращивания объемов строительства и реконструкции жилья, объектов торговли, общественного питания и бытового обслуживания.

Позитивное влияние на объемы строительства жилья оказывает и будет в будущем участие района в реализации приоритетного национального проекта «Доступное и комфортное жилье – гражданам России». Например, в 2014 году 6 молодых семей получили свидетельства о праве на получение социальной выплаты на приобретение жилого помещения или строительство индивидуального жилого дома на территории Катав-Ивановского муниципального района.

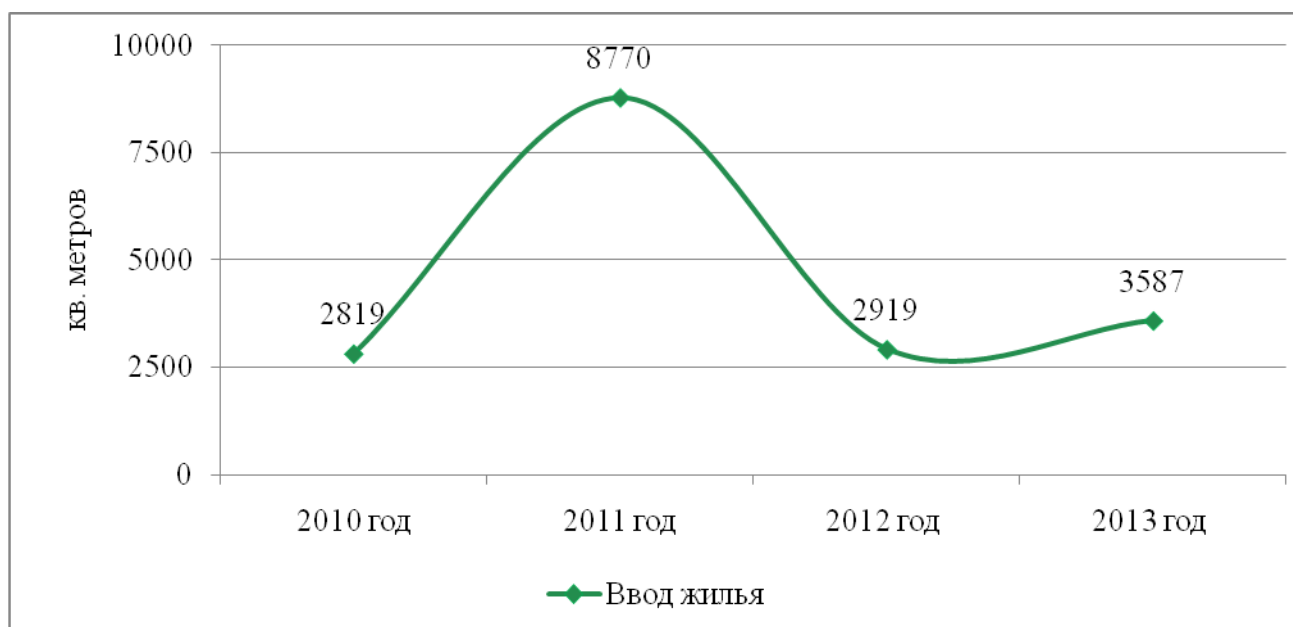


Рис. 1.7. Ввод в действие жилых домов на территории Катав-Ивановского муниципального района

Расширение возможностей бюджетной системы будет способствовать росту строительных работ в сфере развития социальной и инженерно-транспортной инфраструктуры.





## **СТРАТЕГИЧЕСКИЙ ПЛАН РАЗВИТИЯ КАТАВ-ИВАНОВСКОГО МУНИЦИПАЛЬНОГО РАЙОНА**

Такая постановка стратегической цели означает, что к 2020 г Катав-Ивановский муниципальный район должен соответствовать следующим требованиям:

- наличие удобного для проживания жилья, построенного, как по индивидуальным, так и по типовым проектам, отвечающим современным требованиям и рассчитанным на категории граждан с различным уровнем доходов;
- современное инженерное оборудование территории района, обеспечивающее надежное снабжение всех категорий потребителей тепловой, электрической энергией, газом, водоснабжением и канализацией;
- предоставление качественных жилищно-коммунальных услуг по экономически обоснованным тарифам;
- обеспечение экологической безопасности окружающей среды и предотвращения ее загрязнения;
- обеспечение режима охраны особо охраняемых природных территорий, восстановление природно-ландшафтного комплекса и сохранение видового разнообразия растительного и животного мира.

### **Транспорт**

Перспективы развития транспортной деятельности в Катав-Ивановском районе будут связаны с ростом доходов населения и увеличением спроса на перевозки пассажиров и грузов, реконструкцией и расширением дорожно-транспортной сети, работой подразделений ОАО «РЖД» на участке железной дороги, проходящей через территорию района, автотрассы федерального значения, соединяющей европейскую часть России с районами Сибири.

### **Связь**

Ведущее место в структуре услуг связи занимают телефонная связь – 68,8%, почтовая связь – 31,2%. Имеется 32 таксофона (13 в г. Катав-Ивановск, 6 – в г. Юрюзань, 13 – в сельской местности). По городской местности 688 радиоточек, в сельской местности 25 единиц.

Телефонных аппаратов городской телефонной сети составило 3926 шт., в сельской местности 98 телефона, из них 85 домашних.

Перспективы развития этого вида деятельности во многом определяются быстрыми темпами развития мобильной телефонной связи, расширением доступности сети Интернет для пользователей, совершенствованием работы почтовых отделений, телефонизацией сельских населенных пунктов.

### **Сельское хозяйство**

Общая площадь земель в административных границах Катав-Ивановского муниципального района составляет 327800 га, из них земель населенных пунктов 7133 га, земель сельскохозяйственного назначения 25503 га.

Катав-Ивановский муниципальный район не является сельскохозяйственной территорией. Район расположен в зоне рискованного земледелия, в связи с чем, урожайность культур и валовой сбор зерновых находится в прямой зависимости от



## **СТРАТЕГИЧЕСКИЙ ПЛАН РАЗВИТИЯ КАТАВ-ИВАНОВСКОГО МУНИЦИПАЛЬНОГО РАЙОНА**

погодных условий. Гористая местность и климатические условия не способствуют развитию сельскохозяйственных предприятий. На территории района не осуществляют деятельность крупные специализированные сельскохозяйственные предприятия

Так в 2013 году объем произведенной сельскохозяйственной продукции по всем категориям хозяйств района увеличился в сопоставимых ценах на 24,9% и составил 620,6 млн. руб. Это было достигнуто за счет увеличения сбора картофеля на 60,3% и овощей на 1,0%. При этом, урожайность картофеля возросла на 67,5%, а урожайность овощей осталась на уровне 2012 года. Основной объем продукции сельского хозяйства, а именно 99,7 %, приходится на хозяйства населения.

Чтобы помочь сельским жителям реализовать излишки урожая, выращенного на их собственных огородах, в соответствии с поручением Главы района, главы сел организовали закуп продукции. В 2013 году от жителей сел Орловки, Серпиевки и Аратского принято 9,8 тонны картофеля, 176 кг моркови и 130 кг свеклы.

Перспективы развития сельского хозяйства связаны с расширением рынков сбыта продукции, организацией переработки сырья и хранения продукции. Многое будет зависеть от уровня цен на топливо и сельскохозяйственную технику. В Катав-Ивановском районе темпы роста производства продукции сельского хозяйства в среднесрочной перспективе прогнозируются на уровне 1-2% в среднем в год.

### **Потребительский рынок**

За последние годы в сфере торговли на территории района происходят позитивные изменения. На 01 июля 2014 года количество действующих на территории муниципального района торговых объектов составило 358 единиц, в том числе 305 стационарных торговых объектов, 53 нестационарных торговых объекта.

Одной из прогрессивных тенденций в развитии торговой сети является увеличение обеспеченности населения торговыми площадями. Обеспеченность торговыми площадями на 1000 жителей составила 1143,0 кв.м., при нормативе 323,49 кв.м., что в 3,5 раза превышает потребность. Но в тоже время, при достаточно высоких темпах развития сети предприятий потребительского рынка население района неравномерно обеспечивается услугами торговли.

Доля предприятий торговли, отвечающая современным требованиям, увеличивается. Главное преобразование – это формирование сетевых торговых систем, конкурентными преимуществами которых перед магазинами являются: возможность централизованной закупочной политики, высокотехнологичная логистика, эффективная ассортиментная политика, популярная торговая марка, автоматизация технологических процессов. Изменение структуры рынка розничной торговли муниципального района в связи с появлением крупных торговых сетей, таких как ЗАО «Дикси-Юг», ЗАО «Тандер», ООО «Элемент Трейд», имеющих возможность устанавливать более низкие цены на товары негативно сказалось на итоговых показателях работы местных предприятий торговли. По состоянию на 01 июля 2014 года осуществляют деятельность 3 магазина под брендом «Магнит», 1 магазин под брендом «Дикси», 1 магазин под брендом «Монетка». Площадь торговых объектов с наиболее современным форматом розничной торговли составляет 38,1% от общей площади предприятий торговли, действующих на территории района. Но,



## СТРАТЕГИЧЕСКИЙ ПЛАН РАЗВИТИЯ КАТАВ-ИВАНОВСКОГО МУНИЦИПАЛЬНОГО РАЙОНА

не смотря на значительный ежегодный объем ввода более крупных магазинов, сеть розничной торговли района в целом по району продолжает оставаться мелкой. Измельченность торговой сети является существенным тормозом в совершенствовании торгового обслуживания.

Актуальными остаются вопросы качества обслуживания населения, товарного насыщения, расширение сети «социальных магазинов», магазинов «шаговой доступности», специализированных торговых объектов, а также равномерность их размещения по населенным пунктам, вопросы развития торговли в сельской местности. Неравномерный количественный уровень обеспеченности магазинами городского населения отражается на качестве торгового обслуживания, которое ниже там, где магазинов не хватает. В районе недостаточно магазинов «Кулинария», магазинов по продаже полуфабрикатов. Магазины в основном размещены в первых этажах жилых домов и в помещениях, встроено-пристроенных к жилым домам.

Для нивелирования данных факторов требуется более активное развитие торговых объектов: строительство универмагов и универсамов большой площади, строительство рынка, открытие магазинов по продаже кулинарной продукции и полуфабрикатов. Существующая потребность в объектах торговли, предлагающих товары со средними ценами и качеством, восполняется иными формами торговли (ярмарки, нестационарные торговые объекты). Задача состоит в том, чтобы найти им цивилизованную альтернативу.

С ростом доходов населения увеличивается и товарооборот розничной торговли. В период 2014-2020 гг. прогнозируется рост оборота розничной торговли в сопоставимых ценах на 5,0-6,0% в среднем в год.

Существенной преградой для развития розничной торговли является ограниченный платежеспособный спрос небольшого по численности населения района и то, что традиционно жители небольших городов совершают покупки дорогостоящих товаров длительного пользования в торговой сети крупных городов (Челябинск), где цены несколько ниже и имеется значительно больший выбор. Уровень доходов населения района значительно ниже, чем в Челябинске и ряде других городов региона.

В целях стабилизации и достижения положительной динамики по основным показателям в сфере «Торговля», организации торговли разрабатывают меры, направленные на повышение эффективности работы за счет повышения культуры и профессионализма обслуживания, внедрению ее прогрессивных форм: самообслуживания, салонной торговли, торговли в кредит, по заказам. Проводятся мероприятия по монтажу систем кондиционирования, внедряются прогрессивные формы реализации товаров с применением оборудования для считывания штрих-кодов, для расчета за товары и услуги с использованием дисконтных карт.

Руководители предприятий торговли и индивидуальные предприниматели, занятые в сфере торговли, регулярно проводят мероприятия по модернизации торговых объектов, в том числе: оснащение их пандусами, ограждениями, облицовке прилегающей территории, ее благоустройству, а также улучшению внешнего облика объектов с помощью светового и рекламного оформления.



## СТРАТЕГИЧЕСКИЙ ПЛАН РАЗВИТИЯ КАТАВ-ИВАНОВСКОГО МУНИЦИПАЛЬНОГО РАЙОНА

Состояние и тенденции развития потребительского рынка свидетельствуют также о наличии в торговой отрасли района ряда проблем, требующих своего решения.

Большинство сельских населенных пунктов характеризуется острым дефицитом и даже полным отсутствием торговых площадей. В тех населенных пунктах, где нет стационарных торговых объектов, остро встает вопрос доставки товаров первой необходимости. Для розничных компаний нецелесообразно открывать магазины в сельских населенных пунктах с невысоким платежеспособным спросом и с недостаточно развитой инфраструктурой. Особое беспокойство у торговых организаций вызывает плохое состояние дорог, или отсутствие их между отдельными территориями, что не позволяет в срок и в достаточном количестве осуществлять поставки товаров и приводит к росту цен на отдельные группы товаров.

Хорошими показателями характеризуется развитие общественного питания. Перспективы развития сети общественного питания района определяются ростом уровня доходов населения, устойчивостью работы крупных и средних предприятий и организаций, на балансе которых находятся ведомственные столовые.

На территории района функционирует 50 предприятий общественного питания (открытой сети – 33 объекта; 3 – на промышленных предприятиях; 14 – столовых учебных заведений на 992 пос.места). На предприятиях общественного питания открытой сети 963 посадочных мест или 29 посадочных мест на 1000 жителей при нормативе 40 посадочных мест на 1000 жителей. В общедоступной сети не организована работа столовых для малообеспеченных слоев населения. Среднегодовые темпы роста оборота общественного питания в период 2014-2020 гг., прогнозируются на уровне 3,0-4,0%.

Менее высоким уровнем характеризуется в районе развитие сферы услуг населению. Сегодня на территории района населению оказываются все основные виды услуг, функционирует 78 объектов в сфере бытовых услуг. Помимо традиционных, таких как парикмахерские, услуги по пошиву и ремонту одежды и обуви, ремонту сложно-бытовой техники и автотранспортных средств, предлагаются новые услуги: по ремонту сотовых телефонов, установке пластиковых окон и металлических дверей, изготовление мебели на заказ по эскизам. Хотя динамика роста платных услуг населению отличается высокими темпами, их разнообразие и качество остаются на недостаточно высоком уровне.

Проблемы:

1. Слабо развита система розничной сети в сельской местности.
2. Отсутствие предприятий бытового обслуживания населения в сельских населенных пунктах.
3. Отсутствие крытых рынков в г.Катав-Ивановске.
4. Недостаточно развита сеть предприятий общественного питания и магазинов «Кулинария».
5. Недостаточно развита сеть магазинов «пошаговой доступности» в отдаленных микрорайонах городов района.



## СТРАТЕГИЧЕСКИЙ ПЛАН РАЗВИТИЯ КАТАВ-ИВАНОВСКОГО МУНИЦИПАЛЬНОГО РАЙОНА

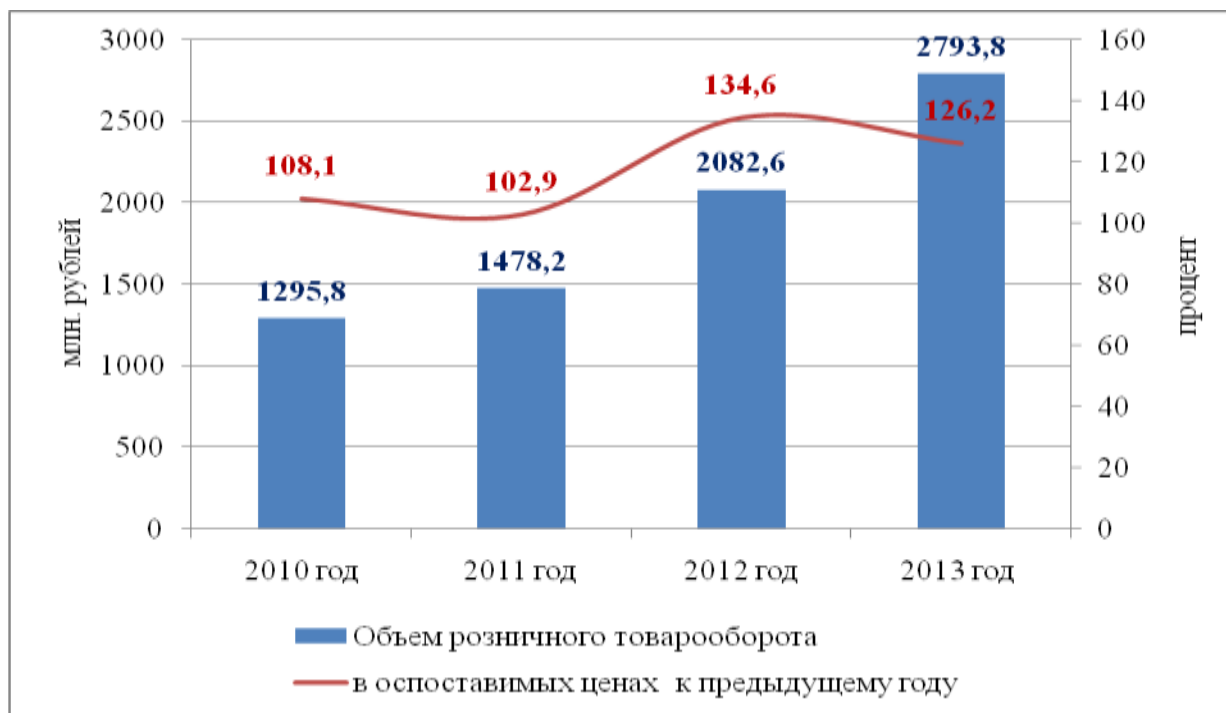


Рис. 1.8 Динамика розничного товарооборота на территории Катав-Ивановского муниципального района за 2010-2013 годы



Рис. 1.9 Объем платных услуг населению Катав-Ивановского муниципального района за 2010-2013 годы

### Малое предпринимательство

Важным условием функционирования экономики Катав-Ивановского муниципального района является развитие малого и среднего предпринимательства.





## СТРАТЕГИЧЕСКИЙ ПЛАН РАЗВИТИЯ КАТАВ-ИВАНОВСКОГО МУНИЦИПАЛЬНОГО РАЙОНА

Участвуя практически во всех сферах экономической деятельности, субъекты малого и среднего предпринимательства обеспечивают формирование конкурентной среды, увеличение валового районного продукта, повышение доходов консолидированного бюджета района.

Развитие малого и среднего бизнеса на сегодня остается одной из основных возможностей создания новых рабочих мест, способствует формированию и поддержке конкурентной среды, решению социальных проблем, поэтому необходимо приложить все усилия для создания благоприятной среды для развития малого бизнеса в районе.

На 01.01.2014 года на территории Катав-Ивановского муниципального района осуществляют деятельность 963 субъекта малого и среднего предпринимательства, в том числе 202 – малых предприятия, 1 – крестьянско-фермерские хозяйство, 760 – индивидуальных предпринимателей.

Число субъектов малого и среднего предпринимательства по Катав-Ивановскому муниципальному району в расчете на 10 тыс. человек населения составило 302,35 единиц. Администрацией района проводятся следующие мероприятия:

- ведение постоянного мониторинга и анализа социальных и экономических проблем, препятствующих развитию малого и среднего предпринимательства;
- публикация и размещение на официальном сайте Администрации Катав-Ивановского муниципального района и в СМИ информации о формах поддержки малого и среднего предпринимательства;
- организация и проведение совещаний, «круглых столов» с участием предпринимателей и общественных объединений;
- проведение приема Главы Катав-Ивановского муниципального района и награждение лучших предпринимателей и руководителей малых и средних предприятий района в целях пропаганды положительного опыта по поддержке предпринимательской деятельности, формирования благоприятного общественного мнения, укрепления социального статуса и престижа предпринимателя;
- проведение районного конкурса на «Лучший предпринимательский проект среди субъектов малого и среднего предпринимательства» с открытой защитой предпринимателями своих проектов перед комиссией, что позволяет участникам конкурса увидеть слабые и сильные стороны представленных проектов и в дальнейшем участвовать в конкурсном отборе среди субъектов малого и среднего предпринимательства на предоставление финансовой поддержки;
- оказание финансовой, имущественной и информационной поддержки субъектам малого и среднего предпринимательства;
- организация работы по привлечению малого бизнеса к выполнению муниципальных заказов.

Оборот малого и среднего предпринимательства за 2013 год составил более 3,1 млрд. рублей и увеличился за год на 15,6%. Около 23,4% в общем объеме налоговых поступлений консолидированного районного бюджета – это поступления от деятельности малых и средних предприятий.

В сфере малого и среднего бизнеса занято около 4640 человек. Доля среднесписочной численности работников (без внешних совместителей) малых и



## **СТРАТЕГИЧЕСКИЙ ПЛАН РАЗВИТИЯ КАТАВ-ИВАНОВСКОГО МУНИЦИПАЛЬНОГО РАЙОНА**

средних предприятий в среднесписочной численности работников (без внешних совместителей) всех предприятий и организаций в 2013 году составила 23,48%.

Малый бизнес будет повышать свою роль в развитии экономики района и в последующие периоды. Он сохранит свое значение на потребительском рынке, увеличит объемы промышленного производства и роль в обеспечении занятости населения.

В дальнейшем работа по поддержке малого предпринимательства будет усилена с учетом высокой социальной значимости задачи. Поддержка будет направлена на реализацию проектов, результатом которых станет, во-первых, создание новых рабочих мест, а во-вторых, увеличение налогооблагаемой базы. Внимание будет уделено на развитие тех направлений малого бизнеса, которые обеспечивают оперативное и качественное удовлетворение потребностей населения. В частности, в бытовом, медицинском и сервисном обслуживании.

### **1.2.3. Среда**

Специфика Катав-Ивановского муниципального района как промышленного центра с преобладанием предприятий промышленности строительных материалов определяет экологические и градостроительные проблемы района, к числу которых в первую очередь необходимо отнести:

- сложный рельеф местности;
- высокий уровень техногенной нагрузки: загрязнение воздуха, почв и водных источников отходами предприятий ПСМ;
- моральный и физический износ, а также недостаток мощностей очистных сооружений на промышленных и коммунальных предприятиях-загрязнителях.

### **Атмосферный воздух**

На территории района насчитывается более 200 стационарных источников выбросов и более 6,0 тыс. передвижных источников (автотранспорт), загрязняющих окружающую среду.

Основными загрязнителями является: пыль неорганическая (пыль клинкера, пыль сырьевой смеси), сернистый ангидрид, окись углерода, окислы азота, углеводороды, взвешенные вещества.

В таблице 1.4 показана динамика выбросов загрязняющих веществ от стационарных источников по г. Катав-Ивановску 2006-2013 г. (тыс. тонн)

Таблица 1.4

Динамика выбросов загрязняющих веществ от стационарных источников  
за 2006-2013 годы

Наименование выбросов	Выбросы по годам (тыс. тонн)							
	2006	2007	2008	2009	2010	2011	2012	2013
Всего по Катав-Ивановскому району	24,849	21,596	13,184	14,50	13,505	12,945	15,047	13,989
В т. ч. твердых	19,866	18,974	10,393	7,97	12,119	11,37	13,12	11,96
Газообразных и жидких	4,983	2,622	2,791	6,53	1,385	1,57	1,927	2,029



## **СТРАТЕГИЧЕСКИЙ ПЛАН РАЗВИТИЯ КАТАВ-ИВАНОВСКОГО МУНИЦИПАЛЬНОГО РАЙОНА**

В 2006 году предприятие ЗАО «Катавский цемент» разработало «План (перечень) мероприятий по снижению выбросов загрязняющих веществ в атмосферный воздух с целью достижения нормативов предельно допустимых выбросов», и в связи с пуском в 2011 году электрофилтра за вращающейся печью №1 обжига клинкера произошло снижение выбросов в атмосферный воздух на 56%.

В настоящее время предприятие продолжает проводить мероприятия по снижению выбросов загрязняющих веществ в атмосферный воздух Планом мероприятий на 2012-2014г. по достижению предельно допустимых выбросов предусмотрена установка электрофилтра марки ЕКК1-23-15-3-4-48-22-BL за вращающейся печью №4 отделения обжига клинкера. В 2014 году на 90% выполнены работы по устройству фундаментов под филтр, доставлено оборудование из Чехии на сумму 131,1 млн.руб. (предприятием планируется израсходовать 262,0 млн. руб.). При вводе в эксплуатацию электрофилтра в 2015 году позволит снизить пылевыброс от печи №4 на 3500 т/год.

На каждого жителя района в 2007 г. приходилось 0,75 т/год загрязняющих веществ, в 2013 году -0,42 т/год.

Наибольший уровень загрязнения атмосферного воздуха наблюдается при неблагоприятных метеоусловиях. В эти периоды происходит накопление вредных примесей в приземном слое атмосферы, выбросы загрязняющих веществ накапливаются над селитебными зонами.

Таким образом, при поэтапном техническом перевооружении и замене газопылеочистного оборудования на ЗАО «Катавский цемент» экологическая обстановка в районе значительно улучшится. Выбросы снизятся более чем на 50%.

### **Состояние водоемов**

Состояние поверхностных водных объектов.

Ресурсы поверхностных вод Катав-Ивановского района относятся к Волжско-Камскому бассейну и представлены рекой Юрюзань с притоками, истоками р. Сим, р. Катав, а так же истоками реки Тюльмень и Лемеза (используются водными туристами) и правым притоком р. Инзер. Водные ресурсы района очень богаты.

Река Юрюзань. Общая протяженность реки 404 км, на территории области 180 км, средний многолетний суммарный годовой сток 1100 млн. куб. м, что составляет 15% от объема стока всех рек области. Водосборная площадь бассейна реки, 7170 кв. км, ширина реки 25-52 м, в период половодья увеличивается до 150-200 м, глубина 0,8-2,5 м, скорость течения 0,4-0,5 м/сек, дно галечное с валунами, иногда песчаное, высота берегов от 0,5 до 3 м, крутизна 10-30%, местами обрывистые, высотой 1-3 м и скалистые с высотой 70-80 м.

Река Катав – самый крупный приток р. Юрюзань, протяженность 100 км. Границу территории района пересекает в долине, зажатой между хребтами Нары и Зигальга. В этом районе самое стремительное течение. Река возможна в использовании водными туристами. Вода и горные пейзажи оставляют неизгладимое впечатление.



## **СТРАТЕГИЧЕСКИЙ ПЛАН РАЗВИТИЯ КАТАВ-ИВАНОВСКОГО МУНИЦИПАЛЬНОГО РАЙОНА**

Река Сим – общая длина реки 232 км, средний годовой сток 680 млн. куб. м или 9,4% от общего стока рек области. Ширина реки 10,50 м, глубина- 1,0-1,5 м, скорость течения – 0,5-0,9 м/сек. Берега высокие, крутые. Крутизна 20-30 градусов, местами больше. Иногда идут отвесные скалы. Водосборная площадь бассейна реки 1770 кв. км. На территории проектируемого природного парка, в долине реки Сим, более 100 карстовых объектов, (пещеры, гроты, навесы, колодцы). Среди них памятник природы федерального значения «Игнатьевская пещера», памятник природы областного значения «Суходол» реки Сим, уникальное явление природы. Река Сим самая пещерная река нашей области.

Юрюзанский городской пруд. Площадь пруда 2,9 кв. км (2900га), объем воды 5 млн. куб.м, полезный объем – 4,93 млн. куб. м

Катав-Ивановский городской пруд, площадь пруда 2,17 кв. км (2170 га), объем воды 9,75 млн. куб м, или почти в 2 раза больше, чем объем Юрюзанского пруда. Полезная водоотдача 13,9 млн. куб. м в год.

Кроме указанных водохранилищ в районе имеется ряд мелких прудов и запруд: Верх-Катавский пруд расположен на реке Янакин Ключ, пруд села Аратское расположен на р. Гамаза, пруд около пионерлагеря г. Трехгорного расположен на ручье Смольный и др.

Общий объем водных ресурсов, формирующихся на территории района – 1400 млн. куб. м. С соседних территорий поступает около 232 млн. куб. м. Суммарный объем – 1641 млн. куб. м или 22,6% от суммарного стока области.

Водообеспеченность: на 1 кв. км территории района приходится от местного стока 412 куб. м в год, от суммарного – 480 куб. м. На 1 человека в районе приходится от местного стока 47 куб. м в сутки, от суммарного – 54 куб. м.

По водообеспечению район занимает первое место в области.

Период ледостава на реках района 140-155 дней, на водохранилищах несколько больше. Максимальная толщина льда – в марте – 41-68 см

Массовая вырубка лесов и смена пород хвойных на лиственные, на 53% территории района повлияло отрицательно на водные ресурсы и рыбные запасы Катав-Ивановского района. Длина речной сети сократилась в 1,5-2 раза. Кроме того, массовая, сплошная – лесосечная рубка вызывает резкое увеличение травянистого покрова, который, перегнивая смывается в реки, обедняя их воды кислородом, загрязняя их нитратами и пестицидами.

Но реки Юрюзань, Катав, Сим и часть их притоков, Лемеза, Березяк и др. остаются привлекательными для водных туристов.

### **Подземные воды их состояние, охрана и использование**

На территории района разведано 5 крупных месторождений подземных вод, это в основном, прирусловые скважины:

– г. Катав-Ивановск – водозабор «Южный», водозабор п. Стройгородок, водозабор в районе Казанского ключа (ЗАО «Катавский цемент»);



## **СТРАТЕГИЧЕСКИЙ ПЛАН РАЗВИТИЯ КАТАВ-ИВАНОВСКОГО МУНИЦИПАЛЬНОГО РАЙОНА**

– г. Юрюзань – Сильинские источники, Молебские источники.

Помимо разведанных месторождений и участков, в районе имеется значительное количество одиночных водозаборных скважин, эксплуатирующихся на неутвержденных запасах подземных вод (Половинка Катавская, п. Васильовка, Аратское, Серпиевка, Орловка, Шарлаш, Верх-Катавка).

### **Минеральные источники их состояние, охрана и использование**

Кроме скважин хозяйственно-питьевого назначения, на территории района имеется, как минимум 5 минеральных источников. Наиболее изученным является минеральный источник «Катавский». Источник находится в 5 км к юго-западу от г. Катав-Ивановска у подошвы юго-западного склона г. Солоцкой.

По данным института геологии и геохимии УрО РАН 1993-1994-2000 годах, а так же заключение МНУ профилактики и охраны здоровья 1996.1997г.г., минеральные воды источника «Катавский» отнесены по аналогии к известным минеральным водам: Нижне-Сергиевская (курорт существует с середины 19 века, и завод по розливу вод), Друскининкай (курорт в Литве), Биршонас (источник Витаутас, курорт), Перкаус (курорт в Эстонии).

С 1889 года дебит источников (выход минеральной воды по трещинам) остается постоянный, химический состав и минерализация воды, так же стабильна. Это свидетельствует о больших запасах целебных (лечебно-столовых) минеральных вод. Подсчет показывает, что в год можно добывать 315,36 млн. литров. На каждого жителя области приходится, около 86 литров в год.

Таким образом, что запасы воды, производственные мощности и трудовые ресурсы есть, рынок сбыта огромный. Нужно изучить узкие места и вести проработку, для увеличения объемов производства и реализации воды. Перспектива есть и требует проработки. Следует учитывать тот фактор, что до 35% жителей России страдают желудочными заболеваниями, из-за недоброкачественной воды. Минеральная вода способна лечить людей без применения химико-тарпевтических средств, а это актуально и прогрессивно.

### **Рыбные запасы, их состояние, использование, охрана и воспроизводство**

В реках и водоемах района, общей протяженностью более 1500 км, используемых для воспроизводства и промысла обитают: хариус, лещ, щука, налим, чебак, окунь, плотва, подуст, карась, и др. В реках Лемеза встречается таймень, в реке Сим – стерлядь, а в верхних притоках реки имеется разновидность форели, на башкирском диалекте – кутема.

Менее 30% рек используется для любительского лова. Остальная часть не используется из-за малой продуктивности. Неудовлетворительная продуктивность горных рек напрямую связана с вырубкой лесов, а следовательно, с обмелением рек, загрязнением их продуктами интенсивной эрозии горных склонов.

На продуктивность водоемов района оказывают влияние сбросы приборостроительного завода г. Трехгорного, ООО «Катав-Ивановский литейный завод», ЗАО «Катавский цемент», ЗАО «КИПЗ», расположенные в санитарно-





## **СТРАТЕГИЧЕСКИЙ ПЛАН РАЗВИТИЯ КАТАВ-ИВАНОВСКОГО МУНИЦИПАЛЬНОГО РАЙОНА**

защитной зоне рек. Очистные сооружения хозяйственной канализации, которые производят очистку только на 50%, отсутствие ливневой канализации в городах и на промышленных объектах района.

Немалый вклад в неудовлетворительную продуктивность Юрюзанского и Катав-Ивановского городских прудов, вносит искусственное регулирование уровня воды в прудах, при котором возможны случаи обсыхания икры при резких спусах воды.

Но самая важная причина – это браконьерство, отсутствие инспекции рыбнадзора, слабая работа ОООиР по охране рыбных запасов, доступность в приобретении сетей. Это позволяет браконьерам круглый год вести добычу всеми доступными видами и средствами браконьерского лова (особенно в период нереста).

### **Состояние почв**

Распределение земель по категориям:

Общая площадь земельного фонда района по состоянию на 01.01.2014 года составляет 327800 га (100%)

- земли сельхозназначения составляют 25504 га (7,8%)
- земли поселений составляют 7132 га (2,2%)
- земли промышленности, транспорта, связи и иного назначения составляют 1144 га (0,4%)
- земли особо охраняемых территорий составляют 24599 га (7,5%)
- земли запаса составляют 1934 га (0,6%)
- земли лесного фонда составляют 267487 га (81,5%)

Общий рельеф местности Катав-Ивановского района гористый, сильно пересеченный долинами рек и речек. Общее направление большинства горных хребтов с юго-запада на северо-восток.

Резко выраженный горный рельеф местности оказывает влияние на почвообразовательный процесс. Сложившихся в зависимости от высоты местности, крутизны склонов, экспозиции и состава материнской горной породы почвы мало развиты, щебенчатые, очень богаты минеральными веществами, что является причиной повсеместного развития буйной травянистой растительности. На возвышенных местах почвы скелетные, а ближе к горным вершинам – грубо скелетные, переходящие затем в каменистые россыпи.

Основной процесс почвообразования – подзолистый. Однако, во многих местах идет образование чернозема из остатков обильного и разнообразного травяного покрова. В долинах рек встречаются торфяно-болотные почвы.

Агрохимические обследования почв области выявили, что пахотные угодья, в том числе и по Катав-Ивановскому району имеют низкое содержание подвижного фосфора, почвы с низким содержанием подвижного фосфора составляют от 70 до 90%

Культуротехнические работы (известкование, гипсование, лесомелиоративные работы, противоэрозионные, гидротехнические) и другие мероприятия не



## **СТРАТЕГИЧЕСКИЙ ПЛАН РАЗВИТИЯ КАТАВ-ИВАНОВСКОГО МУНИЦИПАЛЬНОГО РАЙОНА**

выполняются, состояние сельхозугодий свидетельствует, что производство с/х продукции уже многие годы осуществляется за счет естественного плодородия почвы.

Санитарное состояние почв

– г. Катав-Ивановск: 28% чистой земли, 61% умеренно-опасной, 11% опасных земель.

– г.Юрюзань. По результатам анализа почва в г. Юрюзани умеренно-опасная, с. Первуха – чистая, п. Александровка почва умеренно-опасная и опасная

Почвы в основном загрязнены свинцом, цинком, медью, кадмием.

### **Полезные ископаемые, их использование**

Катав-Ивановский район относится к старейшим горно-рудным провинциям Урала, обладает довольно разнообразным и далеко не полностью используемым потенциалом минерально-сырьевых ресурсов. В районе разведано, известно и оценено несколько десятков самых различных полезных ископаемых: железные и медные руды, бокситы, титано-пиркониевые рудопроявления, магнезиты, кварциты, мергели (известняки для цементного производства и производства извести), строительный камень, кирпичные глины, пески и песчано-гравистые смеси, известняки строматолитовые (поделочные и облицовочные), доломиты, минеральные краски, минеральные воды, торф и другие.

На территории имеются месторождения и проявления следующих полезных ископаемых:

1) Бурые железняки. За весь период геологических исследований было выявлено и оценено более двух десятков проявлений и месторождений бурых железняков.

2) Титан. В юго-восточной части района известно несколько пунктов титаново-пиркониевой мере реализации, в которых содержится двуокись титана 15-20%, железа – 35-40%, пиркония – 0,08-0,015%. Содержание золота в отдельных породах достигает 0,5-2,0 г/т., серебра – до 6 г/т.

Скопление рудных минералов (ильменита, пиркона, золота) в песчанниках, являются древними прибрежными морскими россыпями и могут образовывать крупные залежи.

3) Медь.

4) Бокситы (алюминий):

–Катавское месторождение находится в 15 км к юго-востоку от г. Усть-Катав и в 5 км к юго-востоку от с. Орловка. Запас- 423,6 тонн, содержание алюминия – 43,2%.

–Серпиевское месторождение находится в 15 км к югу от ст. Кропачево в бассейне верхнего течения р. Сим на правом берегу. Запас-1529 тыс. тонн.

5) Магнезиты.



## СТРАТЕГИЧЕСКИЙ ПЛАН РАЗВИТИЯ КАТАВ-ИВАНОВСКОГО МУНИЦИПАЛЬНОГО РАЙОНА

–Катав-Ивановское месторождение расположено в 5 км южнее города, разрабатывалось в 1914 году. В долине р. Нила, в 8 км от устья встречаются глыбы магнезита.

–Байгазинское рудопроявление магнезита находится на левом берегу р. Тюльмень. Имеются 5 выходов магнезита. Ресурсы магнезита в районе по прогнозам оцениваются в 40-50 млн. тонн.

6) Кварциты. В районе известны два месторождения, которые ранее разрабатывались для производства диноса (огнеупорного кирпича) для Катавского и Ашинского заводов.

– Месторождение Юрюзанский гребень расположено в 5 км северо-восточнее г. Катав-Ивановска. Основные залежи кварцитов расположены сплошной полосой по вершине этой горы. Запас-6037 тыс.тонн.

– Месторождение г. волчья Шишка расположено в 6 км к юго-западу от г. Катав-Ивановска в пределах куполообразной возвышенности, в отрогах г. Песчанная. Запас 11690 тыс. тонн.

7) Мергели для производства цемента.

– Месторождение «Гора Груздовник» расположено в 5-6 км от города, разрабатывается ОАО «Катавцемент» более 30 лет.

– Месторождение «Обухова Распашка» расположено в 3-4 км западнее города. Кроме этих двух месторождений известны мелкие месторождения (Голая Шишка, Юрюзанский Гребень, Гора Веселовка и др.)

8) Известняки для цементного производства.

Месторождение «Троицкая каменоломня, расположено в 10 км на северо-запад от цементного завода. Запас 35361 тыс. тонн.

9) Строительный камень.

Месторождение Волчья Шишка расположено в 1 км к юго-западу от месторождения Обухова Распашка. Кварциты и кварцито-песчанники соответствуют бутовому строительному камню марки «1000». Запас 10474 тыс. м3.

10)Кирпичные глины. Основная масса глинистых пород используется в производстве строительной грубой и тонкой керамики, огнеупорных материалов, цемента и др. Устиновое месторождение расположено на северной окраине г. Катав-Ивановска. Запас – 20003 тыс. тонн.

11)Пески и песчанно-гравийные смеси. Катавское месторождение песчано-гравийных смесей расположено в 5 км от города, на левом берегу р. Ката. Запас –19,5 тыс.м3.

12) Известняки строматолитовые.

– Лемезинское месторождение расположено в 40 км на юго-запад от г. Катав-Ивановска, в 1 км к югу от с. Бедярыш Запас-9,8 млн. м3, поделочного и облицовочного камня.



## **СТРАТЕГИЧЕСКИЙ ПЛАН РАЗВИТИЯ КАТАВ-ИВАНОВСКОГО МУНИЦИПАЛЬНОГО РАЙОНА**

– Проявление Анновское расположено в окрестностях с. Анновка. Месторождение характеризуется красивой текстурой по оттенку окраской.

Доломиты.

– Проявление Карауловское расположено в 5 км от г. Катав-Ивановска по дороге с. Карауловка.

– Проявление «Прудок, в близи от пос. Запрудовка. Запас – 320 тыс. тонн.

13) Кварциты. Проявление гора Кварцитовая находится в 4-5 км к юго-западу от г. Катав-Ивановска. Запас-9000тыс. тонн.

14) Минеральные краски.

Перспективным для экономики района могут быть добыча титана, меди, бокситы, магнезит, кварциты, кирпичные глины, известняки стромотолитовые, торф, для улучшения плодородия земли в частном секторе и с/х предприятий.

### **Размещение промышленных и бытовых отходов**

Ежегодно в районе образуется более 7000 тонн твердых бытовых отходов, которые размещены на временно разрешенных городских свалках в городах Катав-Ивановск и Юрюзань.

ЗАО «Катавский цемент» имеет отвал для размещения вскрышных пород оформленный соответствующими документами.

В г. Катав-Ивановске городская свалка существует с 1957 года, площадью 3,6 га. Данная свалка расположена на землях Гослесфонда, в карстовых породах в урочище «Провальная яма». Десятилетиями мусор проваливается неизвестно куда, создавая угрозу окружающей среде. На протяжении нескольких лет, Администрация Катав-Ивановского муниципального района проводила работу по переводу земель лесного фонда (участка занятого свалкой) в категорию «земли промышленности, энергетики, транспорта, связи, радиовещания, телевидения, информатики, земли для обеспечения космической деятельности, земли обороны, безопасности, и земли иного специального назначения» для строительства на нем полигона твердых бытовых отходов. В связи с расположением данного участка в лесопарковой зоне, Главным управлением лесами Челябинской области в утверждении акта выбора участка было отказано. В 2014году Постановлением Правительства Челябинской области «О внесении изменений в Постановление Правительства Челябинской области от 18.07.2012г. №384-П» от 18.06.2014г. №295-П, внесены изменения в описание границ и площади лесопарковых зон, зеленых зон, расположенных в лесах Катав-Ивановского лесничества. Участок, занятый свалкой ТБО исключен из лесопарковой зоны, оформлен новый акт выбора и направлен на утверждение в Главное управление лесами Челябинской области.

В г. Юрюзани площадь участка занятого свалкой ТБО составляет 5,6 га. В 2008 году проведены работы по проектированию полигона для утилизации ТБО Катав-Ивановского района вблизи г.Юрюзань, емкостью 120 тыс.т.год. В 2009 году рабочий проект «Полигона для утилизации ТБО Катав-Ивановского муниципального района вблизи г.Юрюзань» был направлен для прохождения экспертизы в ОГУ



## **СТРАТЕГИЧЕСКИЙ ПЛАН РАЗВИТИЯ КАТАВ-ИВАНОВСКОГО МУНИЦИПАЛЬНОГО РАЙОНА**

«Госэкспертиза Челябинской области», после проведения которой был возвращен на доработку. В связи с отсутствием в бюджете района денежных средств, проект доработан не был.

В настоящее время, на областном уровне принято решение, за счет инвесторов, построить межмуниципальные полигоны ТБО, месторасположение которых еще не определено. В других муниципальных образованиях планируется строительство площадок для сбора отходов, сортировки и их временного хранения. В связи с этим, проведение работ по проектированию и строительству полигонов в Катав-Ивановском муниципальном районе отложено. Участки в г. Катав-Ивановске и г. Юрюзани, планируемые под строительство полигонов ТБО, возможно будут использоваться как площадки для сбора, сортировки и временного хранения отходов.

### **Особо охраняемые природные территории**

Развитие сети ООПТ является одним из важнейших направлений природоохранной деятельности в экологически неблагоприятной Челябинской области. При достаточной площади ООПТ они способны поддержать естественное равновесие экологических систем, сохранение и воспроизводство редких, исчезающих, эндемичных и реликтовых представителей флоры и фауны. Лесистость района высокая и составляет 82% от территории района, но необходимо учитывать, что на 53% этой территории, пройденных сплошнолесосечными рубками идет не предсказуемый процесс смены хвойных пород на лиственные. Вот почему, в самой высокогорной части района запланировано создание национального парка (НП) «Зигальга» для сохранения коренной Уральской горной тайги с ее удивительными горными ландшафтами.

Итоги работы по развитию сети ООПТ в районе.

- образован Серпиевский государственный охотничий заказник (1992 г.) на площади 60 тыс. га;

- образован памятник природы «Истоки реки Тюльмень» (1993 г.) на площади 24,4 тыс. га, позже присвоен статус охотничьего заказника;

- проложено совместно со школами района 8 учебно-экологических троп, общей протяженностью 26,8 км (1993-1997 г.г.), им присвоен статус Памятников природы местного значения соответствующими постановлениями администрации района;

- проведена (1997 г.) паспортизация 10 памятников природы:

1. Пещера Игнатьевская, которая внесена в «Перечень» объектов исторического и культурно наследия федерального значения с самой древней картинной галереей выполненных людьми, жившими 14,5 тыс. лет назад;

2. Пещера Колокольная, так же имеет фрагменты наскальных рисунков, выполненных древним человеком;

3. Пещера Соломенная с уникальными пустотелыми сталактитами. Отсюда название пещеры;





## СТРАТЕГИЧЕСКИЙ ПЛАН РАЗВИТИЯ КАТАВ-ИВАНОВСКОГО МУНИЦИПАЛЬНОГО РАЙОНА

4. Пещера Эссюмская по которой в период паводка текут стремительные потоки р. Сим

5. Карстовая арка, Скала-Кольцо, где обнаружено одно из древних погребений Южного Урала;

6. Серпиевский карстовый участок, где и расположено скопление уникальных памятников природы, истории и культуры.

– Гидрологические памятники:

7. Суходол р.Сим, уникальное явление природы- р.Сим уходит под г. Эссюм;

8. Р.Тюлюк- одна из самых высокогорных и стремительных рек области. Перепад высот на протяжении реки 18 км составляет 500 м.;

9. Истоки р.Тюльмень- сильно развитая речная сеть, включающая в себя более 50 малых рек. Природа чудно вплела широколиственные леса Европейской части России в темнохвойные леса Сибири;

10. Хребет Бекты- мощное горное образование с вздыбленными скалами -одно из красивейших ландшафтов Южного Урала.

– подготовлена (1996 г.) документация на образование еще 30 памятников природы, истории и культуры. Это, в основном, наши уникальные пещеры:

пещера Майская, Малый Серпиевский грот, Большой Серпиевский грот, пещера Водяная, пещера Вскрытая, пещера Серпиевская (Белая царица), пещера Сквозная и Карстовый родник, пещера Симская малышка, Аленушка, шахта Косолапкина, пещера Змейка, карстовый родник Белый Омут, пещера Данко, Висячая долина, грот Летающей Тарелки, пещера Кельнинская, Путанная, Радужная, Светлая, Этажерка, тоннельная-1 и 2, Титка-1 и 2, колодец Аратский, пещера Подсочная, Волчья Яма, Бадера, Тауншинская.

– разработаны эколого-экономические обоснования 3-х новых особо охраняемых природных территорий (1997 г.):

– национального парка «Зигальга» на площади 85,0 тыс. га;

– природного парка «Серпиевский пещерный град» на площади 2927 га;

санитарной зоны охраны минерального источника «Катавский» на площади 1792 га.

Главным фактором в сохранении режима особо охраняемых природных территорий, является информация населения, общественности, руководителей местного самоуправления об уникальности наших природных, исторических и культурных объектов.

### **Градостроительство**

На каждой территории должно быть обеспечено правовое зонирование, т.е. разработка Правил землепользования и застройки на основе утвержденного



## СТРАТЕГИЧЕСКИЙ ПЛАН РАЗВИТИЯ КАТАВ-ИВАНОВСКОГО МУНИЦИПАЛЬНОГО РАЙОНА

генерального плана с установлением градостроительных регламентов для каждой территориальной зоны.

За последние годы проведена значительная работа по разработке градостроительной документации на территории Катав-Ивановского муниципального района, в частности утверждены следующие документы:

– Схема территориального планирования Катав-Ивановского муниципального района

- Генеральный план г. Катав-Ивановска
- Правила землепользования и застройки г. Катав-Ивановска
- Генеральный план г. Юрюзань
- Правила землепользования и застройки г. Юрюзань
- Генеральный план Бедярышского сельского поселения
- Правила землепользования и застройки Бедярышского сельского поселения
- Генеральный план Верх-Катавского сельского поселения
- Правила землепользования и застройки Верх-Катавского сельского поселения
- Генеральный план Лесного сельского поселения
- Правила землепользования и застройки Лесного сельского поселения
- Генеральный план Месединского сельского поселения
- Правила землепользования и застройки Месединского сельского поселения
- Генеральный план Орловского сельского поселения
- Правила землепользования и застройки Орловского сельского поселения
- Генеральный план Серпиевского сельского поселения
- Правила землепользования и застройки Серпиевского сельского поселения
- Генеральный план Тюлюкского сельского поселения
- Правила землепользования и застройки Тюлюкского сельского поселения
- Генеральный план Катав-Ивановского городского поселения
- Правила землепользования и застройки Катав-Ивановского городского поселения

- Генеральный план с. Тюлюк
- Правила землепользования и застройки с. Тюлюк
- Генеральный план с. Верх-Катавка
- Правила землепользования и застройки с. Верх-Катавка
- Генеральный план с. Серпиевка
- Правила землепользования и застройки с. Серпиевка

Разработаны и находятся на утверждении местные нормативы градостроительного проектирования городских и сельских поселений.

Для того, чтобы активизировать инвестиционную деятельность на территории района необходимо до 2020 года разработать Генеральные планы и Правила землепользования и застройки населенных пунктов: с. Меседа, с. Орловка, с. Карауловка, пос. Шарлаш, с. Аратское, пос. Совхозный, д. Первуха, пос. Александровка, пос. Кордонный, с. Бедярыш, пос. Лемеза; проекты планировки и межевания территории для жилищного строительства; создать информационную систему обеспечения градостроительной деятельности района.



## **СТРАТЕГИЧЕСКИЙ ПЛАН РАЗВИТИЯ КАТАВ-ИВАНОВСКОГО МУНИЦИПАЛЬНОГО РАЙОНА**

### **1.2.4. Инженерная инфраструктура и ЖКХ**

Ключевой проблемой в области инфраструктуры района является высокий износ инженерных сетей. Практически по всем видам коммуникаций износ составляет свыше 60%, а по некоторым (канализация, электричество, тепловые сети) достигает 80% и более и превышает среднероссийские показатели.

#### **Водоснабжение и водоотведение**

Протяженность водопроводов составляет 119,1 км, из которых 90,9 км нуждаются в замене. Для хозяйственно-питьевого водоснабжения г.Катав-Ивановска используются подземные воды. Центральная часть города снабжается водой от артезианских скважин Южного водозабора (9 скважины), расположенных на у подножья южного склона г. Солоцкой. Фактический водоотбор 1880 м<sup>3</sup>/сут. Запрудовский район города снабжается водой от артезианских скважин (8 скважин), расположенных по склону г. Мохнатенькой, водоотбор- 1600 м<sup>3</sup>/сут.

Посёлки северной части города (Колышкино, Веселовка, БЖД) снабжаются водой от водопроводных систем центральной части города и Запрудовского района. Отдаленные поселки (п. Башлес, п. Магнитострой, п. Цементников, п. Дорожный, п. Половинка) снабжаются водой от собственных артезианских скважин. Фактический водоотбор по городу составляет 4200 м<sup>3</sup>/сут.

Водопроводных очистных сооружений в городе нет. Вода подвергается обеззараживанию и через систему резервуаров и насосных станций подается потребителям. Обеззараживающие установки не соответствуют стандартам и техническим условиям.

Хозяйственно-питьевое водоснабжение г.Юрюзани осуществляется из скважин Сильгинского водозабора и каптажа родников ручья Молебственного. на обслуживании ООО «Энергосервис» находится 51 км магистральных сетей водопровода, 92% которых имеют полный износ. Недостатки существующей системы водоснабжения г. Юрюзани:

- изношенные водоводы и как следствие - значительные потери воды (77% по расчету);
- низкие скорости воды (0,2-0,3 м/сек против оптимальной – не менее 1,2м/сек) в существующих водоводах при существующем в настоящее время расходе воды, что приводит к увеличению отложений на внутренней поверхности трубопроводов, следовательно - ухудшаются условия эксплуатации трубопроводов и снижается качество воды;
- повышенное давление на участках трубопроводов, расположенных вблизи баков и источников, что приводит к перерасходу воды потребителями;
- отсутствие резервного водовода для подачи воды в район ЮРЭС при аварийной остановке Сильгинского водозабора.

Промышленные предприятия, расположенные на территории города, для водоснабжения используют собственные скважины, а также городской пруд.

В 2013 году в рамках реализации программы «Водоснабжение частного сектора» в 2013 году удалось проложить 5 участков водопровода в Катав-Ивановске. Разработка проектной документации по строительству скважины поселка Запань



## **СТРАТЕГИЧЕСКИЙ ПЛАН РАЗВИТИЯ КАТАВ-ИВАНОВСКОГО МУНИЦИПАЛЬНОГО РАЙОНА**

находится в стадии завершения и прохождения госэкспертизы, а также начаты работы по строительству водопроводных сетей.

### **Теплоснабжение**

Основной задачей теплоснабжения является обеспечение теплом. На территории района работают 9 газовых и 2 угольных котельных. Транспортировка тепла осуществляется через тепловые сети общей протяженностью 45,7 км в двухтрубном исчислении, из которых 32,3 км нуждаются в замене.

Практически все котельные не имеют качественной химводоподготовки. Котлы установлены с завышенной мощностью, что приводит к неэффективной их работе.

Использование более бережных и эффективных методов хозяйствования и своевременно отремонтированные теплотрассы позволило снизить потери тепловой энергии, однако процент потерь при транспортировке по-прежнему довольно высок и упирается в техническое состояние теплотрасс, высокий износ которых обусловливается открытой системой теплосети.

Отпуск тепловой энергии снизился. В настоящее время отмечается избыток тепловых мощностей. В г.Юрюзани вообще отсутствует ГВС, а в п.Запрудовка г.Катав-Ивановске в летнее время. Для подачи горячей воды в летний период и обеспечения населения данного микрорайона города в 2013 году выполнены проектные работы по реконструкции котельной «Запрудовка» с заменой котла ДЕ-25-14ГМ на котел «ЗИОСАБ»-1600.

Система теплоснабжения Юрюзанского городского поселения не эффективна, основные показатели ее функционирования, прежде всего расход электроэнергии и объем подпитки тепловых сетей, значительно превышают нормативные. В настоящее время весь комплекс: котельная, тепловые сети, системы отопления зданий – не обеспечивает нормальное и безаварийное теплоснабжение Юрюзанского городского поселения, т.к. температурный график работы котельной не может обеспечить необходимую работу ГВС в режиме открытого водоразбора. И, как следствие, теплоснабжение является убыточным из-за значительного превышения фактических затрат над утвержденными тарифами.

### **Дорожное хозяйство**

Сильными сторонами являются наличие железнодорожного и автомобильного сообщения с крупными региональными центрами, развитая дорожная сеть. Вместе с тем необходимо отметить высокий износ внутрипоселенческих дорог, отсутствие благоустроенных дорог до ряда населенных пунктов.

Поэтому вопрос ремонта автомобильных дорог в Катав-Ивановском районе является одним из приоритетных. Только в 2013 году из областного бюджета было получено 16,3 млн. руб. на проведение капитального ремонта дорог. В г. Катав-Ивановске был отремонтирован 1,2 км. дороги по ул. Линейная, а в г. Юрюзани 1,0 км по ул. Набережная.

По консолидированному бюджету района на содержание, ремонт дорог и асфальтирование внутридомовых проездов израсходовано 38,1 млн. руб., на реализацию целевой программы «Благоустройство на 2011-2014 годы» – 4,4 млн.



## **СТРАТЕГИЧЕСКИЙ ПЛАН РАЗВИТИЯ КАТАВ-ИВАНОВСКОГО МУНИЦИПАЛЬНОГО РАЙОНА**

руб., программы «Развитие улично-дорожной сети Катав-Ивановского городского поселения на 2011-2015 годы» – 3,0 млн. руб.

### **Жилищно-коммунальное хозяйство**

Наиболее существенным аспектом жилищной политики является вопрос организации процесса управления многоквартирными домами. По состоянию на 01.01.2014 года в эксплуатации жилищных предприятий находится 189 многоквартирных домов общей площадью 390 120 кв. метров.

В соответствии со ст. 161 Жилищного кодекса Российской Федерации способ управления выбирается собственниками жилых помещений самостоятельно и в любое время может быть изменен. В связи с этим процент доли многоквартирных домов, в которых собственники помещений выбрали тот или иной способ управления, может изменяться.

В соответствии с Жилищным Кодексом в 2013 году 100% собственников выбрали и реализуют один из способов управления многоквартирными домами.

Наряду с такими важными стратегическими целями проводимой жилищной политики, как повышение качества реформирования жилищно-коммунального хозяйства и формирование эффективных механизмов управления жилищным фондом, одним из направлений является содействие органов местного самоуправления в решении собственниками помещений вопроса формирования и содержания общего имущества. В частности, на органы местного самоуправления и органы государственной власти наравне с иными вопросами возложена обязанность по формированию и государственному кадастровому учёту земельных участков, на которых расположены многоквартирные дома.

В целях реализации Жилищного кодекса, эффективности реформирования жилищно-коммунального хозяйства на территории муниципального района обеспечена постановка на кадастровый учет земельных участков, занятых под многоквартирными домами. По состоянию на 01.01.2014 года поставлено на кадастровый учет 199 земельных участков, что составляет 96,10% от общего количества участков, занятых многоквартирными домами. Что касается земельных участков, на которых расположены многоквартирные дома, включенные в региональную программу по проведению капитального ремонта многоквартирных домов, согласно Федеральному закону № 185-ФЗ от 21 июля 2007 года, все 170 участков поставлены на кадастровый учет по декларируемой площади, т.е. без проведения работ по межеванию.

В соответствии с требованиями статьи 14 Федерального закона от 21 июля 2007 года «О фонде реформирования жилищно-коммунального хозяйства» утверждаются графики постановки на кадастровый учет всех земельных участков, расположенных под многоквартирными домами до 1 января 2016 года.

Основные задачи в области жилищно-коммунального хозяйства Катав-Ивановского муниципального района:

- дальнейший перевод отрасли на современные рыночные методы ведения хозяйства;
- повышение качества и доступности жилищно-коммунальных услуг;
- внедрение в производство энергосберегающих технологий.





## СТРАТЕГИЧЕСКИЙ ПЛАН РАЗВИТИЯ КАТАВ-ИВАНОВСКОГО МУНИЦИПАЛЬНОГО РАЙОНА

Общая площадь жилых помещений Катав-Ивановского муниципального района составляет 871,7 тысяч квадратных метров. Большая часть жилых помещений находится в многоквартирных жилых домах – 51,6 %. Площадь индивидуально-определенных зданий составила – 46,8 %, специализированного жилищного фонда (общежития, служебные жилые помещения и жилые помещения в нежилых зданиях) – 1,6 %.

По форме собственности жилого фонда преобладает частная – 93,3 % (из нее 89,4 % составляет собственность граждан), в муниципальной форме собственности находится 5,0%, в государственной – 1,7 % всего жилищного фонда области.

По площади жилья преобладают многоквартирные дома, на долю которых приходится 51,6% от общей площади всех домов Катав-Ивановского муниципального района, индивидуально-определенные здания – 46,8%.

Наиболее используемым материалом стен для жилых домов является дерево (48,1%), панели (27,1%), кирпич (20,4%). В районе 479 деревянных жилых домов, 248 – кирпичных, 134 дома – панельных.

В многоквартирном жилом фонде района 11280 квартир, в которых 5694 составляют двухкомнатные квартиры, 2578 - трехкомнатные, 2648 – однокомнатные, 360 – четырех и более комнатные квартиры.



Рис. 1.10 Динамика общей площади жилых помещений по Катав-Ивановскому муниципальному району

На долю жилищного фонда, построенного до 1945 года, приходится 13,0% жилых домов, 50,0% построено в период с 1946 по 1970 годы, с 1971 по 1995 годы – 28,0%, после 1995 года – 9,0%.

Процент износа общей площади жилых домов до 30,0% составляет 32,8%, от 31 до 65,0% – 64,1%, от 66,0 до 70,0% – 2,5%, свыше 70,0 – 0,6%.



## **СТРАТЕГИЧЕСКИЙ ПЛАН РАЗВИТИЯ КАТАВ-ИВАНОВСКОГО МУНИЦИПАЛЬНОГО РАЙОНА**

Доля общей площади ветхого и аварийного жилищного фонда в общей площади жилищного фонда составила 2,4%, при этом общая площадь аварийного жилищного фонда в абсолютном выражении составила 20,9 тысячи квадратных метров.

Уровень оснащенности жилищного фонда в Катав-Ивановском муниципальном районе различными видами благоустройства:

- водопроводом – 50,4% общей площади;
- водоотведением – 48,7%, в том числе централизованным – 45,9%;
- отоплением – 50,9%, в том числе централизованным – 43,5%;
- горячим водоснабжением – 44,5%, в том числе централизованным – 43,6%;
- ваннами (душем) – 43,6%;
- газом (сетевым, сжиженным) – 68,9%;
- напольными электрическими плитами – 2,4%.

Достижение каждой цели подразумевает выполнение комплекса определенных задач. В свою очередь каждая задача включает целый ряд конкретных мер. Некоторые из них представляют собой действия участников реализации Стратегического плана, носящие единовременный характер, другие имеют долгосрочный характер (т.е. реализуются в течение достаточно длительного периода времени). К наиболее важным мероприятиям, имеющим системный характер, относятся приоритетные проекты и программы, которые будут реализованы в течение срока реализации Стратегического плана.

### **1.3. Возможности для роста, сценарии развития**

#### **1.3.1. Ресурсы развития, источники устойчивых конкурентных преимуществ**

Основными ресурсами развития и источниками конкурентных преимуществ Катав-Ивановского муниципального района являются экономико-географическое положение, природные ресурсы и рабочая сила.

##### **Экономико-географическое положение**

Катав-Ивановский район занимает довольно выгодное экономико-географическое положение на территории России и обладает природным и экономическим потенциалом. Районный центр г. Катав-Ивановск находится в 231 км от областного центра – Челябинска.

Район имеет хорошие экономические связи с городами и населенными пунктами Челябинской области, Республики Башкортостан. Административный центр Республики Башкортостан – Уфа (1042 тыс. жителей), наряду с Челябинском, оказывают влияние на экономическое развитие района. Через район проходит автотрасса Челябинск-Москва, имеется хорошее транспортное сообщение с Екатеринбург и Уфой.



## СТРАТЕГИЧЕСКИЙ ПЛАН РАЗВИТИЯ КАТАВ-ИВАНОВСКОГО МУНИЦИПАЛЬНОГО РАЙОНА



Рис.1.11 Географическое расположение Катав-Ивановского муниципального района

### **Исторический аспект**

В 1758 году на берегу реки Юрюзань построили крупный – головной среди уральских заводов, работавших на бакальской руде. В первые годы своего рождения по качеству продукции и производительности он был ведущим предприятием в стране, превосходя по качественным показателям шведское и английское доменное производство. В 80-е годы XIX века на Катав-Ивановском заводе открылось рельсовое производство, при котором впервые в практике был применен бессемеровский способ производства. На территории района в 1881 году была проложена и многие годы действовала одна из первых телефонных линий в России, связавшая в то время заводские поселки Катав-Ивановск, Усть-Катав, Юрюзань. В 1890 г. закончено строительство Самаро-Златоустовской железной дороги, которая была проложена вблизи Катавских заводов. А в 1905 году открылось железнодорожное движение до Катав-Ивановского завода. В 1914 г. на базе залежей мергеля на Катав-Ивановском заводе было создано цементное производство. В то же время в Катав-Ивановске были открыты кустарные мастерские по производству сельскохозяйственных орудий и весового хозяйства. В годы Великой Отечественной войны предприятия района получили новое развитие в связи с эвакуацией на Урал заводов из Европейской части Союза. В Юрюзань был эвакуирован Тульский оружейный завод, в Катав-Ивановск – Ленинградский завод штурманских приборов и



## СТРАТЕГИЧЕСКИЙ ПЛАН РАЗВИТИЯ КАТАВ-ИВАНОВСКОГО МУНИЦИПАЛЬНОГО РАЙОНА

Кировский (Смоленской области) оборонный завод. Это изменило профиль предприятий района, который они сохраняли длительное время после войны.

### **Природные ресурсы**

Общая площадь земельного фонда в административных границах муниципального района составляет 327800 га. Основная часть земель района – 322977 га или 98,5% всей территории находится в государственной собственности с красивым природным ландшафтом и разнообразной растительностью. Площадь земель, которая находится в собственности граждан, составляет 6744,5 га (2,0% всей площади). В собственности юридических лиц находится 27 га (0,01% всей площади).

Земли сельскохозяйственного назначения занимают площадь 25,5 тыс. га, что составляет 7,8% от общей площади. Из земель сельскохозяйственного назначения в собственности и аренде у граждан находится 3,9 тыс. га, что составляет 15,6%, в пользовании и аренде у юридических лиц находится 5134 га или 20,1%. Практически не используются сельскохозяйственные угодья на территориях сельских поселений. Земли сельскохозяйственного назначения на территории городских и сельских поселений используются малоэффективно. Неиспользование земель сельхозугодий по целевому назначению, отсутствие обработки почвы, внесения удобрений приводит к деградации почвы, процессам закисления.

Земли городских и сельских населенных пунктов на территории района занимают 7,1 тыс. га или 2,2% от общей площади района. На долю городских населенных пунктов приходится 4,3 тыс. га или 61% от земель населенных пунктов, из них земли жилой застройки составляют 1,5 %, общественно-деловой застройки- 2,2%, земли промышленности- 8,2%, земли, занятые садами, огородами, для ведения личного подсобного хозяйства- 27,6%. В тоже время земли, не вовлеченные в градостроительную деятельность и земли общего пользования составляют- 43,1%.

Богат природный комплекс района. На его территории располагаются около полутора десятков хребтов с высотой от 1000 м до 1300 м, протяженностью от 7 до 45 км и более сотни вершин с высотой от 600 до 1300 м. По долинам между гор текут стремительные реки: Юрюзань, Катав (бассейн реки Уфа); Сим, Тюльмень, Бедярыш, Лемеза, Куряк (бассейн реки Белой). Разнообразен растительный мир. Здесь причудливо сочетаются хвойные леса Сибири (ель, пихта, сосна, лиственница, можжевельник) с европейскими и широколиственными лесами (дуб черешчатый, клен остролистный, ильм, липа, ольха серая, ольха черная, вишня степная и др.). Климат континентальный, в горах – субарктический.

Значительная часть запасов водных ресурсов Челябинской области расположено в Катав-Ивановском районе. Район богат хвойными и лиственными лесами, что создает возможности для развития деревообрабатывающих производств. Особенность горных лесных массивов заключается в том, что они имеют в своём составе широколиственные леса (дуб, клён, лещина) и другие темнохвойные леса Сибири (ель, пихта, сосна, лиственница). Разнообразен животный мир, в водоемах водится немало видов рыбы, что создает благоприятные условия для охоты и рыболовства.



## **СТРАТЕГИЧЕСКИЙ ПЛАН РАЗВИТИЯ КАТАВ-ИВАНОВСКОГО МУНИЦИПАЛЬНОГО РАЙОНА**

Катав-Ивановский район богат ресурсами целебных минеральных вод. В год можно добывать 315,36 млн. литров.

В районе разведано, известно и оценено несколько десятков самых различных полезных ископаемых: железные и медные руды, бокситы, титано-пиркониевые рудопроявления, магнезиты, кварциты, мергели (известняки для цементного производства и производства извести), строительный камень, кирпичные глины, пески и песчано-гравистые смеси, известняки строматолитовые (поделочные и облицовочные), доломиты, минеральные краски, минеральные воды, торф и другие. Особенно значительны запасы мергеля, известняка, поделочного и облицовочного камня – лемезита, кварцитов.

Важную роль в развитии экономики района должны сыграть месторождение строительных известняков, залежи которых оцениваются около 20 млн. м.<sup>3</sup>

Катав-Ивановский район имеет прекрасные природные ландшафты, полноводные реки, минеральные источники, памятники природы, располагает ресурсами для горного, водного, спелеологического и других видов туризма.

На территории района находится немало объектов, делающих его весьма привлекательным в рекреационном плане.

Особую ценность представляют памятники истории и природы. Это более восьми десятков пещер, гротов, карстовых провалов, колодцев, половина из которых была обитаема с эпохи палеолита до средневековья.

Уникальную историческую ценность представляет всемирно известная «Игнатьевская пещера» – памятник истории и культуры РФ. На сегодня известно около 30 групп наскальных рисунков древнего человека, выполненных 14,0 тыс. лет назад.

Все объекты памятников природы представляют несомненный интерес и создают прекрасную основу для развития таких направлений деятельности, как туризм, включая спортивный.

Таким образом, природные ресурсы являются важным источником конкурентных преимуществ. Сейчас наибольший эффект получается от добычи мергеля, используемого в производстве цемента. В то же время потенциал других видов ресурсов используется в недостаточной степени, в частности имеются благоприятные возможности для развития производств на базе:

- сырья для производства кирпича;
- строматолитовых известняков для производства облицовочных материалов для строительства и отделки зданий и помещений;
- природных комплексов (развитие туризма и санаторно-курортного хозяйства).

### **Человеческий капитал**

Численность постоянного населения Катав-Ивановского муниципального района – 31,586 тыс. чел. 91,5% населения района проживает в городах и двух пригородных поселках – Половинка и Нильский. Районный центр – город Катав-Ивановск (образован в 1745 году, население 16,7 тыс.чел.), г.Юрюзань – город районного подчинения (образован в 1747 году, население –12,2 тыс.чел.). В состав района входят





## СТРАТЕГИЧЕСКИЙ ПЛАН РАЗВИТИЯ КАТАВ-ИВАНОВСКОГО МУНИЦИПАЛЬНОГО РАЙОНА

сельские населенные пункты: с.Серпиевка, с.Аратское, с.Карауловка, п.Шарлаш, с.Орловка, с.Тюлюк, п.Александровка, п.Кордонный, с.Меседа, с.Екатериновка, д.Первуха, п.Совхозный, с.Верх-Катавка, с.Бедярыш, с.Лемеза. По национальному составу большую часть составляют русские – 86,2 %, однако значительна часть татар и башкир (10,2%).

В течение нескольких последних лет в районе наблюдается уменьшение численности населения в трудоспособном возрасте за счет естественной убыли населения и отрицательного сальдо миграции.

Положительная динамика социально-экономического развития Катав-Ивановского муниципального района, создание новых рабочих мест привели к некоторому увеличению численности работающих в организациях района. Всего в районе численность занятых в экономике в 2006 году - 15000 чел., 2013 году -15200 чел.

Но численность экономически активного населения несколько снижается (2008 г. – 16629 чел., 2013г. – 16039 чел.). Это происходит за счет снижения числа безработных, состоящих на учете в службе занятости (2008г. –1629 чел., 2013г. –839 чел.)

Уровень безработицы в Катав-Ивановском районе снижается, но остается значительно выше (в 3 раза), чем в целом по Челябинской области.

По состоянию на 01.01.2014 года число официально зарегистрированных безработных по сравнению с 01.01.2009 года сократилось на 790 чел. и составило 839 чел. Уровень регистрируемой безработицы на 01.01.2014 года снизился на 4,5 процентных пункта и составил 5,2%.

Таблица 1.5

Распределение безработных граждан по уровню образования,  
полу, возрасту

Категории безработных	На 01.01.2014 года	
	Количество	%
Всего безработных	839	100,00
– женщин	471	56,14
–мужчин	428	51,01
По образованию		
–имеющих высшее профессиональное образование	70	8,34
–имеющих среднее профессиональное образование	213	25,39
–имеющих начальное профессиональное образование	299	35,64
–имеющих среднее общее образование	104	12,40
–не имеющих полного среднего образования	0	0,00
– не имеющих основного общего образования	10	1,19



## **СТРАТЕГИЧЕСКИЙ ПЛАН РАЗВИТИЯ КАТАВ-ИВАНОВСКОГО МУНИЦИПАЛЬНОГО РАЙОНА**

По возрасту:		
– 16-17 лет	1	0,12
–18-19 лет	22	2,62
– 20-24 года	115	13,71
–25-29 лет	111	13,23
–предпенсионного возраста (за 2 года до пенсии)	64	7,63
-другие	526	62,69

Характерной особенностью 2013 года являлось увеличение числа вакансий, заявленных в службу занятости. В 2013 году работодателями было заявлено 1989 вакансий, из них 85% вакансий для замещения рабочих профессий. Чуть больше половины (53,6%) составляют вакансии с оплатой труда выше прожиточного минимума. Отсутствуют вакансии для сельских жителей.

Сохраняется проблема несоответствия между профессиональным составом ищущих работу граждан и структурой имеющихся рабочих мест.

Наибольший недостаток работников отмечается в производственной сфере. Дисбаланс между спросом и предложением рабочей силы увеличивается.

### **1.3.2. Сценарии развития**

С учетом имеющихся ресурсов и тенденций были сформулированы 3 относительно альтернативных сценария развития, различающиеся различной специализацией хозяйственного комплекса района. На основе этих сценариев был сформулирован четвертый синтетический сценарий, объединивший элементы каждого из проанализированных вариантов развития, который и положен в основу стратегии.

#### **Инерционный сценарий**

Инерционный сценарий предполагает экономическое развитие на прежней базе - полезных ископаемых, накопленных компетенциях в сфере их добычи и переработки, удобном географическом положении, близости многих потребителей.

При этом сценарии постепенно увеличивается производство цемента, запасных частей для предприятий промышленности строительных материалов, производство судостроительной продукции. Сохраняются доли рынка в России, стран ближнего зарубежья. Идет рекультивация отходов, восстановление ландшафтов, снижение вредных выбросов в атмосферу. Доходы занятого населения стабильны и темп их роста соответствует темпам инфляции.

Реализация сценария не позволит обеспечить полную занятость всего трудоспособного населения муниципального района. В этой связи, маловероятно, что сценарий будет поддержан администрацией района и населением, в особенности той его категорией, которая в настоящее время работает на ведущих предприятиях района, но может быть высвобождена в связи с проведением трудосберегающей политики.



## СТРАТЕГИЧЕСКИЙ ПЛАН РАЗВИТИЯ КАТАВ-ИВАНОВСКОГО МУНИЦИПАЛЬНОГО РАЙОНА

В тоже время он может найти поддержку со стороны владельцев, управляющих и кадрового ядра существующих градообразующих предприятий.

Следует выделить три основных риска, сопряженных с реализацией данного сценария. Первый риск экономический. Он заключается в замедлении темпов экономического роста в России, усиления конкуренции со стороны других производителей цемента. Это влечет за собой следующие риски:

- риск смены собственников основных промышленных предприятий или стратегических приоритетов собственников может привести к быстрому сворачиванию производства, получив существенную долю рынка, собственники могут закрыть или заморозить производство в районе;

- неизбежность проведения трудосберегающей политики в целях сохранений конкурентных позиций по затратам, приведет к сокращению занятости и стимулирует отток населения;

- отсутствие альтернативной занятости, неразвитость сферы услуг и малого бизнеса также стимулирует отток молодежи, и население будет сокращаться повышенными темпами.

Экологический риск состоит в возрастании техногенной нагрузки на окружающую среду, ухудшении экологической обстановки в районе и как следствие ухудшении качества жизни населения. Снижение этого риска путем ужесточения экологических требований к производству может уменьшить его конкурентоспособность и привести к снижению объемов экономической деятельности и, следовательно, занятости.

Риск возрастания социальной и политической напряженности в муниципальном районе связан с ростом безработицы среди местного населения и имущественным расслоением. Риском для данного сценария является также недостаток местных квалифицированных кадров.

Данный сценарий соответствует ресурсным возможностям района, поскольку базой для его реализации являются природные ресурсы и их месторождения, имеющиеся на территории района. Со стороны муниципалитета потребуются вложения в развитие инфраструктуры и социальную политику, для того чтобы поддержать необходимые мощности и демпфировать негативные последствия нарастающей безработицы.

### **Сценарий «Материальное производство»**

При реализации сценария «Материальное производство» в первую очередь получает развитие отрасли, связанных с производством строительных и отделочных материалов, пользующихся высоким спросом на внутреннем и внешнем рынках. Развитие данной отрасли имеет хорошие перспективы, и будет базироваться на более активном использовании природных ресурсов имеющихся на территории района, в т.ч. залежей глины, «лемезита», кварцитов, минеральной воды и т.д.

Созданию новых производств будет также способствовать наличие свободных производственных помещений и площадок, имеющихся на территории района,



## СТРАТЕГИЧЕСКИЙ ПЛАН РАЗВИТИЯ КАТАВ-ИВАНОВСКОГО МУНИЦИПАЛЬНОГО РАЙОНА

выгодное географическое положение района, что открывает хорошие перспективы для организации на территории района предприятий по производству товаров широкого потребления, в т.ч. кирпича, блоков, плит из природного камня - строматолитового известняка, организация потолочных профилей, блоков, используемых в строительстве, продукты переработки скальной вскрыши и отходов камнеперерабатывающего производства (щебень, гравий, песок строительный), попутные продукты переработки природного камня (мука известковая, пигменты минеральные) производство готовых домов и комплектующих - срубов, дверных блоков и т.д.

Эта продукция будет поставляться во все регионы России. Основными потребителями продукции станут компании, занимающиеся строительством жилья, производственных и офисных помещений.

Реализация сценария не позволит обеспечить полную занятость всего трудоспособного населения муниципального района. В этой связи, маловероятно, что сценарий «Материальное производство» изолированно от других будет поддержан администрацией района и населением, в особенности той его категорией, которая в настоящее время работает на ведущих предприятиях района.

В тоже время он может найти поддержку со стороны малого и среднего бизнеса, для которого откроются новые перспективы развития и диверсификации хозяйственной деятельности, выхода на новые рынки. Востребованными окажутся рабочие специальности невысокой квалификации, что, возможно, создаст стимулы для притока мигрантов из стран СНГ.

Следует выделить три основных риска сопряженных с реализацией данного сценария. Экономический риск заключается в замедлении темпов экономического роста в России, снижении платежеспособного спроса на жилье и производственные помещения, и, как следствие, стагнации строительной отрасли и смежных секторов, в т.ч. занятых добычей и производством строительных материалов. В настоящее время вероятность такого риска незначительна. Экологический риск состоит в возрастании техногенной нагрузки на окружающую среду, ухудшении экологической обстановки в районе и, как следствие, ухудшении качества жизни населения. Риск возрастания социальной и политической напряженности в муниципальном районе обусловлен высокой безработицей среди населения, что может привести к социальному взрыву и серьезным конфликтам между властью и различными группами населения.

Сценарий с опорой исключительно на материальное производство, не связанное с традиционной для района машиностроительной промышленностью и ПСМ, не будет поддержан ни представителями ведущих предприятий района, ни администрацией.

Данный сценарий соответствует ресурсным возможностям района, поскольку базой для его реализации станут природные ресурсы и их месторождения, имеющиеся на территории Катав-Ивановского муниципального района. Со стороны муниципалитета потребуются вложения в развитие инфраструктуры, для того чтобы обеспечить необходимые мощности для создания новых производств.



## **СТРАТЕГИЧЕСКИЙ ПЛАН РАЗВИТИЯ КАТАВ-ИВАНОВСКОГО МУНИЦИПАЛЬНОГО РАЙОНА**

### **Сценарий «Туризм»**

Катав-Ивановский район – уникальная территория, которая позволяет развивать различные виды туризма: туризм для отдыха, оздоровительный, экстремальный и деловой. Реализация потенциала туристского бизнеса может способствовать, помимо создания новых и развития существующих туристических объектов, развитию других видов бизнеса, прежде всего, в сфере услуг, пищевой и легкой промышленности, машиностроения, строительства, транспорта и связи, что окажет позитивное влияние на качество жизни постоянного населения.

Район обладает необходимым потенциалом для развития въездного туризма.

Во-первых, это богатые рекреационные ресурсы: реки, горы, пещеры, леса с разнообразным растительным и животным миром. В отличие от Среднего Урала здесь более мягкий климат и больший перепад высот. Во-вторых, в районе имеются уникальные памятники истории и культуры. В-третьих, в районе имеются определенные трудовые и организационные ресурсы.

Экономические риски. Отсутствие достаточного туристического потока, способного обеспечить окупаемость вложений в развитие туристической инфраструктуры.

Общественно-политические риски. Конкуренция, в том числе лоббистскими средствами, соседних территорий-конкурентов, в которых также имеются природные и другие ресурсы для развития туризма (Златоуст, Миасс, Сатка). Возможно повышение уровня преступности по отношению к прибывающим в регион туристам и местному населению во время проведения массовых мероприятий. Кроме того, население района с многовековыми промышленно-производственными традициями может оказаться психологически не готовым заниматься обслуживанием клиентов, оказывать радушный прием, доброжелательно разговаривать и обеспечивать различными видами услуг приезжающих в район туристов. Должна быть создана соответствующая идеология гостеприимства. Это требует определенных затрат, в том числе и времени.

Экологические риски возможны с двух сторон: во-первых, вредное влияние на окружающую среду, в связи с растущим антропогенным воздействием со стороны туристов (в частности, мусор на территории национального парка и других туристических объектов); во-вторых, аварии на промышленных предприятиях, которые могут привести к ухудшению экологической ситуации в районе и, как следствие, снижению его туристической привлекательности.

Реализация данного сценария, как один из возможных способов диверсификации экономики района, опирающийся на имеющиеся природные ресурсы и создаваемую в последние годы туристическую инфраструктуру, в целом соответствует ожиданиям властей района и поселений, намерениям областных властей.

Развитие туризма для ведущих предприятий района может быть связано с усилением контроля со стороны муниципальной власти за соблюдением существующих экологических норм, усилением конкуренции на рынке труда. При





## СТРАТЕГИЧЕСКИЙ ПЛАН РАЗВИТИЯ КАТАВ-ИВАНОВСКОГО МУНИЦИПАЛЬНОГО РАЙОНА

этом ЗАО «Катавский цемент» активно занимается данным направлением развития экономики региона.

Таким образом, существует заметный потенциал района в развитии туризма. Эта сфера непосредственно может занять до 500 человек и привлечет в район заметный поток финансовых ресурсов. Развитие туристских услуг возможно при условии создания соответствующей инфраструктуры и решения экологических проблем, а также формирования имиджа района как экологически чистого и бережно относящегося к окружающей среде. Этот сценарий не может быть основным, а является дополнительным к базовому сценарию.

### **Синтетический сценарий «Мягкая диверсификация»**

Данный сценарий предполагает рациональное сочетание элементов рассмотренных сценариев – сохранение базовых отраслей и предприятий при постепенном уменьшении их роли и доли в социально-экономическом развитии района с замещением этой доли за счет отраслей сферы услуг и «новых» отраслей материального производства. Этот сценарий, синтезирующий основные возможные направления экономического роста, подробно рассмотрен далее в качестве основной стратегии развития.

При выборе сценария развития использовался согласованный основными участниками набор критериев, отражающих ценности местного населения, а также степень соответствия ресурсам района. Оценка сценариев проведена по результатам обсуждений.

Таблица 1.6

Оценка соответствия сценария развития критериям  
(в баллах по пятибалльной системе: 1 – низший, 5 – высший)

Показатели	Сценарии			
	«Инерционный»	«Материальное производство»	«Туризм»	«Мягкая диверсификация»
<b>Основные показатели развития района</b>				
Здоровье населения, продолжительность жизни	4	4	5	5
Уровень занятости населения	4	4	5	5
Уровень доходов населения	4	4	4	4
Темпы экономического развития	3	4	4	4
Объем экономической активности	3	4	3	4
Объем поступлений в муниципальные бюджеты	4	5	5	5
Благоприятность условий для ведения бизнеса	3	3	4	4
Уровень образования населения	3	3	3	4
Обеспеченность инфраструктурой	4	4	5	5
Уровень благоустройства поселений	4	4	4	5



## СТРАТЕГИЧЕСКИЙ ПЛАН РАЗВИТИЯ КАТАВ-ИВАНОВСКОГО МУНИЦИПАЛЬНОГО РАЙОНА

Социальная стабильность	4	4	4	4
Уровень преступности в районе	4	4	3	4
<b>Уровень рисков</b>				
Экономических	3	3	3	4
Политических	4	4	4	4
Технологических	3	4	4	4
Экологических	3	3	4	4
<b>Соответствие ожиданиям</b>				
Власти района	3	4	4	5
Власти поселений	3	4	4	5
Областные власти	4	4	4	4
Ведущие предприятия	4	3	4	4
<b>Соответствие ресурсам района</b>				
Природные	4	4	5	5
Трудовые (компетенции)	4	5	5	5
Географические	4	4	5	5
Вероятность достижения успех	3	4	4	5
Соответствие миссии	3	4	4	5
Соответствие ценностям местного сообщества	3	4	4	5
Итого (баллов)	92	76	107	117

Наибольшее количество баллов по результатам оценки с большим отрывом от остальных набрал сценарий «Мягкой диверсификации», обеспечивающий наиболее высокие темпы социально-экономического развития и лучшим образом позволяющий адаптироваться к возможным рискам. Вторым по сумме баллов оказался сценарий «Туризм», который обеспечивает скромные темпы экономического роста, однако соответствует природно-ресурсному потенциалу района.

Таким образом, в ходе стратегического анализа определены ключевые тренды на мировом и российском уровнях, отражающие макроэкономические, политические, социальные, технологические и инфраструктурные аспекты развития на долгосрочный период (анализ внешней среды) и проведена диагностика ключевых подсистем муниципального образования (анализ внутренней среды).

### **Главные выводы таковы.**

**Основные внешние факторы, которые будут определять развитие экономики района в следующие шесть лет:**

- учитывая значительную роль на районном рынке занятости ведущих предприятий ЗАО «Катавский цемент», ООО «Катав-Ивановский литейный завод», ЗАО «Катав-Ивановский приборостроительный завод» развитие экономики будет зависеть от этих предприятий;

- к наиболее значимым факторам, влияющим на их состояние, относятся: уровень и объемы строительства жилья, работа предприятий ПСМ России, цены на энергоносители;

- большое значение будут иметь естественные демографические тренды: старение населения, миграция населения в крупные города;



## **СТРАТЕГИЧЕСКИЙ ПЛАН РАЗВИТИЯ КАТАВ-ИВАНОВСКОГО МУНИЦИПАЛЬНОГО РАЙОНА**

– среди общероссийских и региональных факторов следует выделить систему межбюджетных отношений и модели выделения бюджетных средств на развитие инфраструктуры.

### **Риски и ограничения развития**

– серьезным ограничением развития является низкая рождаемость и прогнозируемое снижение численности населения. Уже сейчас предприятия района испытывают нехватку квалифицированных кадров, адекватной замены выбывающим по возрасту профессионалам не поступает;

– к острым проблемам развития района относятся: дефицит финансовых средств, низкие заработные платы, недостаточно высокий уровень активности населения, слабость гражданского общества, отток молодежи и квалифицированных кадров, наркомания в молодежной среде, молодежная преступность, пивной алкоголизм;

– ограничением для развития малого бизнеса является неразвитость предпринимательских качеств, «иждивенческое сознание» у населения;

– серьезной угрозой является ухудшающееся состояние инженерных сетей;

– высокий уровень техногенной нагрузки на окружающую среду: загрязнение воздуха, почв и водных источников отходами предприятий машиностроительной, отрасли является, с одной стороны, фактором риска для здоровья и благополучия населения района, а с другой стороны, фактором, формирующим имидж района и, таким образом, отрицательно влияющим на степень его привлекательности для туристов.

### **Возможности для роста:**

Экономический рост будет происходить по следующим направлениям:

– укрепление основных предприятий: ЗАО «Катавский цемент», ООО «Катав-Ивановский литейный завод», ЗАО «Катав-Ивановский приборостроительный завод»;

– создание новых производств: изделий из строиматолитовых известняков, готовых домов и т.д.

– развитие туристических услуг при условии создания соответствующей инфраструктуры и решения экологических проблем, а также формирования имиджа района как экологически чистого и бережно относящегося к окружающей среде;

– развитие малого бизнеса в сфере услуг, досуга, развлечений, физкультуры, торговли.

Для многократного роста экономики за счет использования внутренних ресурсов района (трудовых ресурсов, инвестиций и др.) существуют серьезные ограничения. Для выхода на качественно новый уровень экономического развития необходимо привлекать внешние инвестиции и осваивать новые перспективные рынки.



## **СТРАТЕГИЧЕСКИЙ ПЛАН РАЗВИТИЯ КАТАВ-ИВАНОВСКОГО МУНИЦИПАЛЬНОГО РАЙОНА**

### **Ожидания собственников предприятий и их влияние на стратегический выбор района:**

– собственники основных промышленных предприятий на планируемую перспективу намерены сохранять и развивать производство в районе, что предопределяет позитивные ожидания по поводу занятости и экономического роста. При этом не стоит ожидать быстрого роста заработной платы.

– позитивные отношения с областной администрацией открывают возможности для реализации на территории района областных проектов, таких как строительство физкультурно-оздоровительного комплекса.

### **Возможные сценарии развития района**

Существенными факторами внешних сценарных условий можно считать снижение численности населения района, проведение трудосберегающей политики крупными предприятиями района. При этом просматриваются две линии поведения:

1) сохранение существующей специализации района (не обеспечит полную занятость и приведет к ускорению оттока населения);

2) развитие дополняющих отраслей, прежде всего в сфере услуг, что приведет к повышению разнообразия предложения на рынке труда, и будет способствовать закреплению молодежи.

Вторая линия и положена в основу стратегии развития района.



## **СТРАТЕГИЧЕСКИЙ ПЛАН РАЗВИТИЯ КАТАВ-ИВАНОВСКОГО МУНИЦИПАЛЬНОГО РАЙОНА**

### **2. Стратегия: видение желаемого будущего и основные направления развития**

#### **2.1. Миссия, главная цель и идеология развития Катав-Ивановского муниципального района**

Миссия характеризует основное предназначение района, смысл его существования для жителей и для окружающего мира. Для жителей района миссия является интегрирующей основой местного сообщества, важным моментом осознания корпоративности и главных целей. Для внешнего мира миссия – это визитная карточка, рекламный проспект, призванный сообщить самое главное о сути существования и развития района. Формулировка миссии должна быть наполнена содержанием, но оставаться при этом краткой.

Миссия не должна зависеть от текущего состояния района, так как в целом она выражает устремленность в будущее, показывая, на что будут направляться усилия и какие ценности будут при этом приоритетными. Миссия проясняет то, чем является район, и каким он стремиться быть, а также показывает отличие района от других ему подобных.

Для обсуждения предложена следующая агрегированная формулировка миссии Катав-Ивановского муниципального района.

**«Катав-Ивановский район Челябинской области – это район с развитой промышленной и инженерной инфраструктурой, где жителям комфортно и безопасно жить, молодежи получать качественное образование, применить свои знания на территории района, сохранить и укрепить здоровье, людям пожилого возраста обеспечена достойная старость».**

Содержание предложенной миссии, с одной стороны, характеризует экономический профиль района и возможности для жизни и привлечения туристов. С другой стороны, часть положений миссии показывает перспективность существования и развития района.

На основе миссии района логично формулируется главная цель и общая идеология развития.

**Главная цель развития района** – стабильное улучшение качества жизни всех слоев населения муниципального района.

**Общая идеология развития района** на ближайшие 7 лет.

Она состоит в диверсификации экономики за счет расширения сферы услуг и увеличения числа средних предприятий в отраслях материального производства на фоне незначительного сокращения численности и существенного роста качества жизни населения. В этот период основными локомотивами экономики района останутся такие предприятия отраслей специализации как ЗАО «Катавский цемент» и ООО «Катав-Ивановский литейный завод». Однако использование трудосберегающих технологий позволит высвободить трудовые ресурсы для таких направлений как:





## СТРАТЕГИЧЕСКИЙ ПЛАН РАЗВИТИЯ КАТАВ-ИВАНОВСКОГО МУНИЦИПАЛЬНОГО РАЙОНА

- производство пищевых производств, деревообработки, производства строительных материалов,
- развитие туристских услуг при условии создания соответствующей инфраструктуры и решения экологических проблем, а также формирования имиджа района как экологически чистого и бережно относящегося к окружающей среде,
- развитие малого бизнеса в сфере услуг, досуга, развлечений, физкультуры, торговли.

Необходимыми условиями для этого являются:

- активная политика по закреплению талантливой молодежи и воспитанию предпринимательских качеств,
- поддержание инфраструктуры ЖКХ и создание условий для улучшения жилищных условий,
- развитие социального партнерства, укрепление гражданского общества.

Катализатором развития сферы услуг может стать спортивный и экологический туризм. Эта сфера может занять до 500 чел. и привлечет в район заметный поток финансовых ресурсов. Туризм хорош тем, что он подтолкнет развитие сферы услуг, в основном, это платные услуги различного рода, которые нужны и туристам и местному населению: спорт, досуг и культура, сфера обслуживания. Это, в основном, сфера деятельности малого бизнеса.

В сфере социального партнерства целесообразно реализация проекта бизнес центра.



Рис. 2.1. Основные направления развития Катав-Ивановского муниципального района



## **СТРАТЕГИЧЕСКИЙ ПЛАН РАЗВИТИЯ КАТАВ-ИВАНОВСКОГО МУНИЦИПАЛЬНОГО РАЙОНА**

### **2.2. Благополучное общество и развитая социальная сфера**

Один из базовых показателей качества жизни – здоровье населения. Важнейшей его составляющей является здоровый образ жизни, предполагающий развитие физических, эстетических и нравственных качеств человеческой личности, организацию досуга населения, профилактику заболеваний и воспитание подрастающего поколения.

К 2020 г. Катав-Ивановский муниципальный район (включая все поселения) станет территорией с развитой спортивной инфраструктурой, охватывающей и создающей условия для занятий физической культурой и спортом как можно большему количеству жителей. При этом внимание будет уделяться как массовому и любительскому спорту, так и подготовке спортсменов-профессионалов.

Развитая инфраструктура спортивных сооружений позволит организовывать на территории спортивные соревнования высокого уровня. В районе будут постоянно проводиться массовые соревнования и турниры по различным видам спорта, что обеспечит пропаганду физической культуры и здорового образа жизни.

На улицах и основных магистралях располагается удобная и развитая сеть велосипедных и пешеходных дорожек, создающая благоприятные условия для занятия спортивным туризмом.

Все спортивные объекты оснащены необходимым оборудованием, обеспечивающим их доступность для инвалидов и маломобильных групп населения. Сами инвалиды вовлечены в спортивную жизнь, проводятся соревнования между спортсменами-инвалидами.

В результате вырастет общий уровень здоровья и продолжительность жизни населения за счет активизации деятельности по профилактике заболеваний, борьбе с социально значимыми заболеваниями, снижения смертности и развития геронтологии.

Удовлетворение объективной потребности человека в знаниях и развитии личности, а также удовлетворение потребности района в квалифицированных кадрах невозможно без развитой системы образования.

К 2020 г. будет создана система непрерывного образования, обеспечивающая взаимосвязь учебных программ всех уровней и позволяющая каждому человеку, независимо от его возраста и исходного уровня образования, приобрести дополнительные к имеющимся знания и навыки, повысить свою профессиональную квалификацию.

В образовательном процессе в полной мере будут задействованы природные, исторические и культурные ресурсы района на основе активного сотрудничества учебных заведений с музеями, архивами, библиотеками и культурными учреждениями.



## СТРАТЕГИЧЕСКИЙ ПЛАН РАЗВИТИЯ КАТАВ-ИВАНОВСКОГО МУНИЦИПАЛЬНОГО РАЙОНА

Повышение уровня оплаты труда в сфере образования позволит привлекать туда высококвалифицированные кадры, будет обеспечен высокий уровень преподавания и изучения естественных дисциплин, информационных технологий и иностранных языков. В основе разработки учебных программ и курсов будет лежать принцип сотрудничества преподавателя и учащегося, действующий на всех ступенях образования.

Образовательные учреждения района будут в полной мере включены в современные системы хранения и передачи информации. Возрастет роль учебных заведений района на региональном рынке образовательных услуг.

Будет достигнуто оптимальное соотношение числа мест в высших, средних специальных и начальных профессиональных учебных заведениях. Количество и структура кадров, которые готовят эти учебные заведения, в большой степени будет отвечать структуре реальной потребности экономики района в квалифицированных кадрах.

Выпускники учреждений профессионального образования будут трудоустраиваться на территории района.

Будущее района зависит от того, каким вырастет молодое поколение и сможет ли оно найти на территории района свое место для жизни, работы, творчества и воспитания детей.

К 2020 г. учреждения культуры станут разнообразными и доступными для молодежи, туристов и горожан, проживающих в различных поселениях Катав-Ивановского муниципального района.

Молодежь района будет иметь возможность найти на его территории интересную высокооплачиваемую работу, удовлетворить потребности в оздоровлении, отдыхе и творчестве.

Будет решаться проблема с обеспечением молодежи доступным жильем.

Сформирована разветвленная система молодежных общественных объединений, способствующих участию молодежи в реализации проектов социальной, культурной и патриотической направленности.

Развитие общества и социальной сферы Катав-Ивановского муниципального района позволит району стать привлекательным местом для жизни, работы, отдыха и воспитания детей, создаст возможности для физического, духовно-нравственного и культурного развития, самореализации и раскрытия творческого потенциала личности, формирования здорового сообщества.

Стратегические преобразования в социальной сфере должны:

- создать для трудоспособного населения условия, которые позволят ему своим трудом и предприимчивостью обеспечивать более высокий уровень благосостояния и удовлетворения потребностей в комфортном жилье, качественных услугах образования, здравоохранения, культуры и отдыха, комфортной среде проживания, иметь достойный уровень жизни в пожилом возрасте;



## **СТРАТЕГИЧЕСКИЙ ПЛАН РАЗВИТИЯ КАТАВ-ИВАНОВСКОГО МУНИЦИПАЛЬНОГО РАЙОНА**

- обеспечить гарантии социальной защищенности и поддержки гражданам, не обладающим возможностями для самостоятельного решения проблем и объективно
- нуждающихся в поддержке общества, но при этом стимулировать их интеграцию в общество, самостоятельные усилия по преодолению бедности через развитие реабилитационных и обучающих программ;
- привести к эффективному взаимодействию власти с бизнесом и структурами гражданского общества в финансировании и предоставлении социальных услуг, контроле их качества.

Стратегической целью направления «Благополучное общество и развитая социальная сфера» является создание благоприятных условий для физического, духовно-нравственного и культурного развития, самореализации и раскрытия творческого потенциала личности, формирования здорового успешного сообщества.

Для достижения стратегической цели по направлению сформулированы следующие цели и задачи развития общества и социальной сферы.

### **Цель 1. Формирование потребности и создание условий для здорового образа жизни**

Формированию потребности в здоровом образе жизни и укреплению здоровья населения, прежде всего, детей и молодежи способствует развитие физической культуры и спорта. Достижение поставленной цели возможно на основе принципа развития массовости занятий физкультурой и спортом, обеспечения доступности услуг в сфере физической культуры всем слоям населения.

Основными задачами, которые необходимо решить для сохранения и улучшения здоровья населения, являются:

- укрепление и дальнейшее развитие сети малобюджетных спортивных сооружений, развитие массовых видов спорта и физической культуры;
- удовлетворение потребностей населения в систематических занятиях физической культурой и спортом;
- поэтапное внедрение Всероссийского физкультурно-спортивного комплекса «Готов к труду и обороне» (ГТО);
- пропаганда здорового образа жизни и детского спорта.
- подготовка сборных команд района для их успешного выступления на соревнованиях разного уровня.

Для достижения данной цели предполагается реализация флагманских проектов:

1. «Спортивная инфраструктура», где планируется ремонт и реконструкция спортивных сооружений района.
2. Строительство физкультурно-оздоровительного комплекса в г.Катав-Ивановске.

Основные целевые показатели в данной сфере на 2010-2020 гг. представлены в таблице 2.1.



## **СТРАТЕГИЧЕСКИЙ ПЛАН РАЗВИТИЯ КАТАВ-ИВАНОВСКОГО МУНИЦИПАЛЬНОГО РАЙОНА**

Таблица 2.1

Целевые показатели по направлению  
«Благополучное общество и развитая социальная сфера» (физкультура и спорт)

Контрольные показатели	2010 год	2013 год	2015 год	2017 год	2020 год
Количество завоеванных медалей на всероссийских и международных соревнованиях	15	17	20	23	28
Число лиц систематически занимающихся физической культурой и спортом, чел.		4651	4651	5945	7540
Количество спортсменов разрядников, включая юношеские разряды	66	41	55	65	85
Общее количество граждан, сдавших нормы ГТО	-	-	160	180	200

**Цель 2. Обеспечение доступа к качественному образованию и удовлетворение потребности района в квалифицированных кадрах. Обеспечение государственных гарантий реализации прав на получение общедоступного и бесплатного дошкольного образования.**

Основными задачами, которые необходимо решить для достижения поставленной цели являются:

- развитие инфраструктуры и организационно-экономических механизмов, обеспечивающих максимально равную доступность услуг дошкольного, общего, дополнительного образования детей;
- модернизация образовательных программ в системах дошкольного, общего и дополнительного образования детей, направленная на достижение современного качества учебных результатов и результатов социализации;
- активизация работы по профессиональной подготовке и переподготовке педагогических кадров в соответствии с ФГОС
- повышение уровня оплаты труда педагогических работников с целью привлечения молодых специалистов
- реализация современной системы оценки качества образования на основе принципов открытости, объективности, прозрачности;
- удовлетворение потребностей населения Катав-Ивановского муниципального района в услугах организации системы дошкольного образования;
- поддержка достигнутого уровня развития системы дошкольного образования.

Основные целевые показатели в данной сфере на 2010-2020 гг. представлены в таблице 2.2.





## СТРАТЕГИЧЕСКИЙ ПЛАН РАЗВИТИЯ КАТАВ-ИВАНОВСКОГО МУНИЦИПАЛЬНОГО РАЙОНА

Таблица 2.2

### Целевые показатели по направлению «Благополучное общество и развитая социальная сфера» (образование)

Контрольные показатели	2010 год	2013 год	2015 год	2017 год	2020 год
Число педагогических работников общеобразовательных учреждений, имеющих высшую квалификационную категорию, %	30	34	38	39	40
Количество педагогических работников в возрасте до 35 лет, %	14	22,7	23,5	25	27
Доля школьников, которым предоставлена возможность обучаться в соответствии с современными требованиями, %	-	98	98	100	100
Численность учащихся обучающихся в соответствии с ФГОС, %	27	34	52	70	90
Численность учащихся обучающихся во вторую или третью смену, %	17	11,5	6	5	4
Охват детей в возрасте 5-18 лет дополнительными общеобразовательными программами, %	50	52	54	58	60
Снижение очередности в ДОУ	112	80	40	0	0
Охват детей дошкольным образованием, %	80,8	83,0	84,5	85,0	90,0

Для достижения данной цели предполагается реализация флагманских проектов:

1. Строительство нового детского сада на 80 мест в г.Катав-Ивановске.
2. Создание дополнительных новых мест в детских дошкольных учреждениях.

### **Цель 3. Повышение качества и доступности медицинской помощи населению**

Для достижения поставленных целей необходимо решение следующих приоритетных задач:

- создание условий, возможностей и мотивации населения для ведения здорового образа жизни;
- повышение качества и доступности первичной медико-санитарной помощи;
- укрепление репродуктивного здоровья населения района;
- повышение квалификации медицинских работников и создание системы мотивации их к качественному труду;
- дальнейшее развитие профилактической направленности здравоохранения района;



## СТРАТЕГИЧЕСКИЙ ПЛАН РАЗВИТИЯ КАТАВ-ИВАНОВСКОГО МУНИЦИПАЛЬНОГО РАЙОНА

– укрепление материально-технической базы и оснащение ЛПУ района оборудованием в соответствии со стандартами и порядками оказания медицинской помощи;

– снижение затрат на госпитальное звено и увеличение объема амбулаторно-поликлинической помощи.

– увеличение заработной платы медицинскому персоналу.

Основные целевые показатели в данной сфере на 2010-2020 гг. представлены в таблице 2.3.

Таблица 2.3

### Целевые показатели по направлению «Благополучное общество и развитая социальная сфера» (здравоохранение)

Показатели	2010	2013	2014	2017	2020
Ожидаемая продолжительность жизни, лет.	70,2	70,2	70,4	73,2	74,0
Смертность от болезней системы кровообращения на 100 тыс. населения	767,8	744,2	726,3	663	649,4
Смертность от дорожно-транспортных происшествий на 100 тыс. населения	39,1	12,4	13,2	11,1	10,6
Младенческая смертность случаев на 1 тыс. родившихся живыми	15,66	17,0	8,2	7,5	7,4
Смертность на 1000 населения	18,48	19,0	13,8	12,6	11,8
Обеспеченность населения врачами на 10000 жителей	18,5	17,7	18,5	19,5	20,5
Обеспеченность необходимым специализированным медицинским оборудованием стационары больницы	85	98	100	100	100

### **Цель 3. Развитие культуры и создание благоприятных условий для самореализации молодежи**

Для достижения этой цели необходимо решить следующие задачи:

– обеспечение единства культурного пространства, многообразия культурной жизни и создание необходимых условий для участия в ней всех слоев населения района, особенно молодежи и детей;

– сохранение культурного и исторического наследия народа, обеспечение доступа граждан к культурным ценностям и участию в культурной жизни, реализация творческого потенциала нации;

– содействие всестороннему развитию молодежи, создание условий для более активного и созидательного включения молодежи в социально-политическую и культурную жизнь общества;



## СТРАТЕГИЧЕСКИЙ ПЛАН РАЗВИТИЯ КАТАВ-ИВАНОВСКОГО МУНИЦИПАЛЬНОГО РАЙОНА

– создание условий для этнокультурного развития народов, населяющих Катав - Ивановский муниципальный район: сохранение и пропаганда национальных культур, языков, традиций и обычаев.

Таблица 2.4

### Целевые показатели по направлению «Благополучное общество и развитая социальная сфера»

Контрольные показатели	2010 год	2013 год	2015 год	2017 год	2020 год
Число лиц систематически занимающихся в культурно - досуговых учреждениях, чел.	2500	2700	3000	3300	3500
Охват населения клубными формированиями (в % участников к числу жителей)	5,5	5,8	5,9	6,1	6,2
Количество клубных формирований	140	143	143	144	145
Охват населения (в %) библиотечным обслуживанием	50	52	55	58	60
Уровень (в % к общему числу жителей) кинообслуживанием	20	21	23	24	25
Посещаемость музеев (в % к общему числу жителей)	25	26	27	28	30

### **Ключевые проекты**

1. Строительство клуба п. Магнитстрой.

**Цель 4. Повышение уровня и качества жизни граждан, нуждающихся в социальной защите государства: граждан пожилого возраста, инвалидов, семей с детьми, детей-сирот и детей, оставшихся без попечения родителей**

Для достижения этой цели необходимо решить следующие задачи:

1. Совершенствование системы предоставления мер социальной поддержки и оказания государственной социальной помощи гражданам: выплаты пособий, компенсаций, субсидий на оплату жилья и коммунальных услуг, предоставление льгот согласно законодательству Российской Федерации и Челябинской области;

2. Улучшение качества жизни граждан пожилого возраста, инвалидов, детей-инвалидов, которое обеспечивается, в том числе, за счет развития и совершенствования системы социального обслуживания.

3. Совершенствование работы по социальной поддержке семьи, женщин и детей, социального обслуживания семей с детьми, в том числе семей, находящихся в социально-опасном положении.

4. Совершенствование мер социальной поддержки и социального обслуживания детей-сирот, детей оставшихся без попечения родителей, развитие различных форм семейного жизнеустройства детей-сирот и детей, оставшихся без попечения родителей. Осуществления наблюдения и контроля над условиями жизни и



## СТРАТЕГИЧЕСКИЙ ПЛАН РАЗВИТИЯ КАТАВ-ИВАНОВСКОГО МУНИЦИПАЛЬНОГО РАЙОНА

воспитания приемных детей, а также постинтернатному сопровождению выпускников Детского дома.

Таблица 2.5

### Целевые показатели по направлению «Благополучное общество и развитая социальная сфера» (социальная защита населения)

Наименование показателя	2010 год	2013 год	2015 год	2017 год	2020 год
Доля граждан, получивших социальные услуги в учреждениях социального обслуживания населения, в общем числе граждан, обратившихся за получением социальных услуг в учреждения социального обслуживания населения.	90,0	93,0	96,4	98,7	99,3
Численность пенсионеров, инвалидов, детей-инвалидов, получивших реабилитационные услуги в отделении дневного пребывания МУ КЦСОН	375	405	420	450	450
Количество социально-неблагополучных семей состоящих на учете в органах социальной защиты населения (в том числе семьи, находящиеся в социально-опасном положении)	601/ 86	139/ 50	120/ 45	110/ 40	100/ 35
Количество услуг (социально-оздоровительных, профилактических) оказанных всем семьям, в том числе семьям, состоящим на учете в органах социальной защиты.	2442/ 2206	5028/ 3298	5100/ 3300	5300/ 3300	5500/ 3300
Количество детей-сирот и детей, оставшихся без попечения родителей, устроенных в семьи граждан	20	15	20	22	25
Процент охвата постинтернатным сопровождением выпускников Детского дома	-	-	100	100	100

Предлагаемые показатели, которые характеризуют результаты работы учреждений социальной защиты по достижению поставленных целей. Данные показатели являются ключевыми, они приняты на областном уровне, в частности при реализации государственной программы Челябинской области «Повышение качества



## **СТРАТЕГИЧЕСКИЙ ПЛАН РАЗВИТИЯ КАТАВ-ИВАНОВСКОГО МУНИЦИПАЛЬНОГО РАЙОНА**

жизни граждан пожилого возраста в Челябинской области» на 2014-2016 годы (постановление Правительства Челябинской области от 22.10.2013 г. № 335-П «О государственной программе Челябинской области «Повышение качества жизни граждан пожилого возраста в Челябинской области» на 2014-2016 годы»), а также государственной программы Челябинской области «Дети Южного Урала» на 2014-2015 годы (постановление Правительства Челябинской области от 22.10.2013 г. № 334-П «О государственной программе Челябинской области «Дети Южного Урала» на 2014-2015 годы»)

### **Ключевой проект**

1. Создание Отделения по семейному устройству детей, оставшихся без попечения родителей и постинтернатному сопровождению выпускников МОУ «Детский дом».

## **2.3. Конкурентоспособная экономика**

### **2.3.1 Развитие экономики**

Катав-Ивановский муниципальный район имеет хорошие предпосылки и возможности для успешного экономического развития. Существенный производственный потенциал, накопленный в предшествующие периоды, сильные конкурентные позиции на рынке, тенденции и перспективы развития предопределяют сохранение лидирующей роли промышленности в хозяйственном комплексе района.

Основными потребителями продукции хозяйственного комплекса Катав-Ивановского муниципального являются предприятия машиностроения, промышленности строительных материалов, сферы жилищное строительство. Поэтому будущее экономики района будет во многом определяться положением дел в этих отраслях в долгосрочной перспективе. В период действия Стратегии в производственном секторе экономики не будут сформированы новые технологические уклады. Со стороны потребителей сохранится устойчивый спрос на продукцию.

В то же время все более заметное место в структуре экономики Катав-Ивановского района будут занимать такие направления деятельности, как строительство и изготовление строительных материалов (кирпича, блоков, срубов и т.д.), лесопереработка, туризм, торговля, общественное питание и бытовое обслуживание населения. Причем темпы их развития будут более высокими, чем предприятий, составляющих основу экономики Катав-Ивановского района в 2007 году.

Таким образом, в долгосрочной перспективе хозяйственный комплекс района будет более диверсифицированным. Произойдет снижение зависимости развития района от результатов работы предприятий машиностроения и ПСМ. В 2007 г. доля выпуска цемента составляла в структуре отгрузки товаров собственного производства (выполнения работ, услуг) по Катав-Ивановскому муниципальному району 61,5%. Более быстрые темпы развития перспективных направлений хозяйственной деятельности приведут к тому, что эта доля будет иметь тенденцию к сокращению. Однако даже в к 2020 г. она будет составлять более 50%.





## **СТРАТЕГИЧЕСКИЙ ПЛАН РАЗВИТИЯ КАТАВ-ИВАНОВСКОГО МУНИЦИПАЛЬНОГО РАЙОНА**

Повышение значимости сферы туризма Катав-Ивановского муниципального района связано со сформировавшимися тенденциями роста числа туристов, посещающих район. Увеличивается интерес к внутреннему спортивному и экологическому туризму. Ключевыми факторами расширения масштабов внутреннего туризма является дальнейший рост доходов населения и некоторое пресыщение традиционными видами отдыха (море, пляж, экскурсии и посещение объектов истории и культуры и т.п.) со стороны активных туристов. Так, согласно прогнозу, реальные располагаемые доходы населения России вырастут в 2017 г. на 9,6% по сравнению с 2013 годом, а реальные располагаемые денежные доходы населения Челябинской области на 5,0% (по 1-му варианту прогноза). Природные условия и созданная материальная база туристической деятельности позволят поднять эту отрасль деятельности Катав-Ивановского района на новую высоту.

Быстрые темпы развития строительства определяются увеличением масштабов возведения жилья, изготовления строительных материалов, обслуживания и развития улично-дорожной сети. В районе имеется хорошая сырьевая база для производства строительных материалов - кирпича, строительных блоков, облицовочных материалов.

Упрочит свои позиции сфера торговли, общественного питания и бытового обслуживания населения. Развитие розничной торговли будет определяться ростом доходов населения и повышением требований покупателей к оформлению и размеру торговых помещений и качеству обслуживания в них. В связи с этим произойдет увеличение числа универсальных магазинов с большими торговыми площадями, системой самообслуживания покупателей и парковкой для автомобилей на прилегающей территории. Небольшие магазины, как правило, будут размещаться в пределах шаговой доступности от места жительства покупателей.

Расширение сети учреждений общественного питания и бытового обслуживания будет определяться увеличением доходов населения и изменениями в стиле потребительского поведения жителей района. Широкое распространение получит практика использования учреждений общественного питания для проведения торжественных мероприятий (свадьбы, дни рождения и т.п.), обедов и ужинов в выходные и праздничные дни. Рост уровня автомобилизации и приобретения населением бытовой техники длительного использования (холодильники, стиральные машины и пр.) вызовет увеличение объемов деятельности организаций (мастерских) по их техническому обслуживанию и ремонту.

Таким образом, в долгосрочной перспективе (2017-2020 гг.) экономика Катав-Ивановского муниципального района будет отличаться более сбалансированным характером, чем по состоянию на начало 2000-х годов. Базовые производства, связанные с производством цемента, запасных частей для предприятий ПСМ сохранят свое значение в хозяйственном комплексе, однако уже не будут играть всеобъемлющей роли в жизнедеятельности района.

Среднегодовые темпы роста объемов производства товаров (работ, услуг) в период 2015-2020 гг. будут колебаться в пределах 1,0 – 2,0%. Показатель объема отгруженных товаров собственного производства, выполненных собственными



## СТРАТЕГИЧЕСКИЙ ПЛАН РАЗВИТИЯ КАТАВ-ИВАНОВСКОГО МУНИЦИПАЛЬНОГО РАЙОНА

силами работ, услуг составит в 2013 году 4755,4 млн. руб. Таким образом, за 6 лет в сопоставимых ценах он возрастет на 8,1%. В 2020 году данный показатель составит по прогнозной оценке около 5368,4 млн. руб. (в ценах 2013 года). Темпы роста экономики Катав-Ивановского района будут на уровне средсребластных.

Благодаря наличию богатых природных комплексов и развитой инфраструктуры приема гостей и досуга (гостиничные и коттеджные комплексы, зоны отдыха, спортивные объекты и пр.) в районе будет активнее развиваться туризм. За счет расширения рынков сбыта продукции возрастут масштабы деятельности строительных производств, лесопереработки.

Выгодное местоположение района и относительно невысокая стоимость земли и трудовых ресурсов вызовет интерес внешних инвесторов к району. На его территории будет размещено несколько новых предприятий, деятельность которых окажет позитивное воздействие на увеличение числа рабочих мест и поступлений в бюджет.

По прогнозу в 2017 году объем инвестиций в основной капитал увеличится по отношению к 2013 году на 11,5% и составит 300,8 млн. руб. В 2020 году значение этого показателя в ценах 2013 года достигнет 328 млн. руб., что на 20,0% больше, чем в 2013 году.

Основной объем розничного товарооборота будет приходиться на новые универсальные магазины самообслуживания. Ожидается, что к 2020 году на территории района будет функционировать не менее 2-3-х таких магазинов с площадью торговых залов каждого из них свыше 400 кв. метров. Большая их часть будет относиться к известным российским торговым сетям. Небольшие магазины с ограниченным ассортиментом останутся по большей части только вблизи мест проживания покупателей. Темпы развития розничной торговли будут взаимосвязаны с ростом доходов населения. Оборот розничной торговли по крупным и средним организациям составит в 2017 году около 1559,5 млн. руб. (в ценах 2013 года), что на 8,7% больше, чем в 2013 году. По прогнозным расчетам в 2020 году он достигнет 1910,2 млн. руб. (в ценах 2013 года). Таким образом, с 2013 года по 2020 год оборот розничной торговли возрастет в сопоставимых ценах на 33,2%.

Малый бизнес будет вносить весомый вклад в развитие розничной торговли и общественного питания, оказание бытовых услуг населению и проведение строительных работ. Данный сектор деятельности, обладая большей мобильностью и восприимчивостью к изменениям конъюнктуры рынка, сохранит свою дополнительную, вспомогательную роль в развитии экономики, по отношению к крупным и средним предприятиям. Он внесёт заметный вклад в уменьшение уровня безработицы и удовлетворение потребностей населения в разнообразных товарах и услугах. Для поддержки и стимулирования развития малого предпринимательства в районе будут приниматься и реализовываться специальные муниципальные программы. Малый бизнес Катав-Ивановского района будет расти более высокими темпами, нежели экономика в целом. По прогнозу в 2017 году оборот малых предприятий составит около 1365 млн.руб. (в ценах 2013 года), что на 4,0% больше, чем в 2013 году. В 2020 году значение этого показателя достигнет 1590,4 млн. руб. (в



## СТРАТЕГИЧЕСКИЙ ПЛАН РАЗВИТИЯ КАТАВ-ИВАНОВСКОГО МУНИЦИПАЛЬНОГО РАЙОНА

ценах 2013 года). Таким образом, за период 2013-2020 годов, оборот малого бизнеса увеличится на 20,0% в сопоставимых ценах.

Развитие экономики не является самоцелью, в центре внимания должен всегда оставаться человек. Стабильные и устойчивые темпы роста экономики Катав-Ивановского района обеспечат неуклонное повышение уровня доходов населения. Среднемесячная заработная плата одного работника возрастет с 18622,7 руб. в 2013 году до 23090,3 руб. в 2017 году и 27500,0 руб. в 2020 году. Рост уровня заработной платы увеличится за этот период в действующих ценах на 47,6%.

Растущие доходы работников обеспечат значительный потребительский спрос на рынке, что придаст дополнительный позитивный импульс развитию секторов экономики, ориентированных на удовлетворение потребностей населения.

Таким образом, к 2020 году хозяйственный комплекс Катав-Ивановского района будет отличаться высоким уровнем конкурентоспособности, сбалансированным характером и развиваться стабильными, устойчивыми темпами. Позитивные результаты экономического развития создадут необходимую основу для роста доходов населения, улучшения демографических показателей, формирования благоприятной экологической обстановки, успешного функционирования объектов социальной сферы, общественного спокойствия и согласия.

В качестве главной стратегической цели развития экономики Катав-Ивановского района определено повышение уровня конкурентоспособности и обеспечение устойчивого роста объемов производства товаров (работ, услуг), как необходимой основы для стабильного улучшения качества жизни населения. Уровень развития экономики самым непосредственным образом влияет на формирование показателей доходов населения, условий проживания, состояния социальной сферы и окружающей природной среды, т.е. всего того, что, в конечном счете, определяет качество жизни людей.

Для достижения главной цели развития экономики необходимо организовать работу по достижению следующих целей.

### **Цель 1. Формирование более сбалансированной структуры экономики**

Достижение этой цели приведет к формированию более сбалансированного сочетания различных видов экономической деятельности, осуществляемых на территории района.

Для этого требуется увеличение выпуска продукции на ведущих предприятиях района, которые сегодня составляют основу производства, ускоренное развитие отраслей, которые традиционно занимают второстепенное место в общей структуре экономики района. К их числу относятся: торговля и общественное питание, производство строительных материалов, пищевая промышленность, туризм, транспорт и связь.

Достижение поставленной цели будет обеспечено на основе решения следующих задач:

- увеличение выпуска продукции на ведущих предприятиях района, которые составляют основу производства;



## **СТРАТЕГИЧЕСКИЙ ПЛАН РАЗВИТИЯ КАТАВ-ИВАНОВСКОГО МУНИЦИПАЛЬНОГО РАЙОНА**

- обеспечение высоких темпов развития торговли, общественного питания, производства строительных материалов, транспорта и связи;
- производство новых видов продукции (услуг) на предприятиях района с использованием современных технологий;
- реализация проектов в области развития минерально-сырьевой базы района, переработки природных ресурсов и иных материалов.

### **Цель 2. Укрепление и развитие предпринимательской деятельности на потребительском рынке, защита прав потребителей**

Достижение поставленной цели будет обеспечено на основе решения следующих задач:

- реализация государственной политики в области торговой деятельности в целях создания условий для наиболее полного удовлетворения спроса населения на потребительские товары соответствующего качества по доступным ценам в пределах территориальной доступности, обеспечения прав потребителей на приобретение качественных и безопасных товаров
- дальнейшее совершенствование материально-технической базы на основе расширения строительства новых и реконструкции сети действующих магазинов за счет приспособляемых и освобождаемых помещений с учетом различных форматов торговли;
- создание на территории муниципального района современной торговой инфраструктуры, обеспечение сбалансированности ее развития, повышение территориальной доступности торговых объектов для населения района
- повышение качества обслуживания населения и расширение сферы бытовых услуг;
- развитие системы розничной сети и развития сферы услуг в сельской местности;
- организация развозной торговли в населенных пунктах, где отсутствуют торговые объекты.

### **Цель 3. Повышение эффективности использования муниципальной собственности, являющейся экономической основой местного самоуправления**

Критерием эффективности использования муниципального имущества может выступать рациональность размещения разнообразных объектов с учетом специфики положения и уровня развития района и городских поселений, а также сочетания интересов природопользования, экологической безопасности населения района.

Эффективность использования муниципальной собственности выражается максимальной суммой собираемых земельных платежей, созданием условий развития материальной базы на территории поселений и обеспечением экологического равновесия, положительно сказывающегося, в конечном итоге, на здоровье населения.

На основании оценки эффективности использования объектов муниципальной недвижимости можно проводить планирование вариантов использования объектов недвижимости (продажа, сдача в аренду, передача в управление, ведение ).



## **СТРАТЕГИЧЕСКИЙ ПЛАН РАЗВИТИЯ КАТАВ-ИВАНОВСКОГО МУНИЦИПАЛЬНОГО РАЙОНА**

Для достижения целей Программы необходимо решение следующих задач:

- регистрация права собственности на земельные участки, на которых расположены объекты муниципальной недвижимости;
- совершенствование системы экономического мониторинга и усиление контроля за деятельностью муниципальных предприятий и учреждений;
- повышение эффективности деятельности муниципальных предприятий и учреждений, а также эффективности использования имущества, закрепленного за ними;
- выявление и своевременное проведение технической инвентаризации объектов недвижимого имущества, их государственная регистрация прав на недвижимое имущество;
- максимальное вовлечение объектов имущества района (зданий, строений, сооружений, движимого имущества) в хозяйственный оборот, в том числе предоставление в аренду, безвозмездное пользование в целях увеличения доходов местного бюджета от использования муниципального имущества;
- обеспечение полноты реестра объектов муниципального недвижимого имущества.

Целевые показатели на 2010-2020 годы по эффективному использованию муниципальной собственности на территории Катав-Ивановского муниципального района показаны в таблице 2.6.

Таблица 2.6

Целевые показатели по эффективному использованию  
муниципальной собственности

Целевые показатели	2010 год	2013 год	2015 год	2017 год	2020 год
1.Формирование земельных участков для целей жилищного строительства в целях реализации национального проекта «Доступное и комфортное жилье -гражданам России»	70	66	60	65	66
в том числе продажа их с аукционов	2	10	20	30	40
2. Предоставление земельных участков льготным категориям граждан, единиц	-	5	6	6	7

### **Цель 4. Увеличение доходов местного бюджета и повышение эффективности их использования**

Работа по достижению этой цели, с одной стороны, касается вопросов увеличения налогооблагаемой базы и поступлений из бюджетов вышестоящих уровней, а с другой стороны, определяется необходимостью экономного расходования средств бюджета района и поселений. Рост поступлений в бюджет будет главным образом зависеть от успеха в области инвестиционной политики, результатов работы предприятий района и особенностей территориального аспекта





## СТРАТЕГИЧЕСКИЙ ПЛАН РАЗВИТИЯ КАТАВ-ИВАНОВСКОГО МУНИЦИПАЛЬНОГО РАЙОНА

финансово-бюджетной политики Российской Федерации и Челябинской области. Улучшение качества расходования бюджетных средств будет зависеть от перехода на управление по результатам, оптимизации сети муниципальных учреждений, стандартизации муниципальных услуг, совершенствования механизмов распределения муниципального заказа.

Достижение цели возможно на основе реализации следующих задач:

- укрепление доходной базы бюджета за счет увеличения собственных доходов и привлеченных источников, обеспечение режима экономии бюджетных средств, продолжение работы по оптимизации бюджетных расходов.

- продолжение работы по привлечению дополнительных доходов в бюджет района и недопущению роста недоимки по налоговым и неналоговым платежам во все уровни бюджета.

Степень достижения целей развития экономики Катав-Ивановского муниципального района будет характеризоваться системой показателей (табл. 2.7).

Таблица 2.7

Целевые показатели по разделу «Развитие экономики»

Наименование показателя	2010 год	2013 год	2015 год	2017 год	2020 год
Отгружено товаров собственного производства, выполнено работ, услуг собственными силами по «чистым видам» экономической деятельности, млн. руб.	2974,3	5497,8	4966,2	5627,6	6676,0
Оборот розничной торговли по крупным и средним организациям, млн. руб.	766,2	1434,5	1614,0	1875,0	2200,0
Оборот общественного питания по крупным и средним организациям, млн. руб.	27,0	29,8	33,4	37,2	43,6
Величина платных услуг, млн. руб.	138,6	175,3	205,2	239,2	251,1
Средняя месячная заработная плата одного работника, руб.	10985,2	18622,70	20673,0	23090,3	27500,0

Достижение каждой из приведенных выше целей подразумевает выполнение комплекса определенных задач. В свою очередь каждая задача включает целый ряд конкретных мер. Некоторые из них представляют собой действия участников реализации Стратегического плана, носящие единовременный характер, другие имеют долгосрочный характер (т.е. реализуются в течение достаточно длительного периода времени).

### **2.3.2 Инвестиционная стратегия**

Данный раздел представляет собой плановый документ, определяющий долгосрочные задачи и ожидаемые результаты деятельности органов местного самоуправления Катав-Ивановского муниципального района совместно с бизнес-сообществом по созданию благоприятного инвестиционного климата в Катав-Ивановском муниципальном районе.



## СТРАТЕГИЧЕСКИЙ ПЛАН РАЗВИТИЯ КАТАВ-ИВАНОВСКОГО МУНИЦИПАЛЬНОГО РАЙОНА

Инвестиционная активность компаний заложена в качестве основного фактора, определяющего сценарные планы развития, и обуславливающая возможность реализации социальных задач, стоящих перед Катав-Ивановским муниципальным районом, что акцентирует внимание на инвестициях как ключевом элементе в системе стратегических целей и задач района.

Анализ стратегических факторов, влияющих на инвестиционную привлекательность Катав-Ивановского муниципального района, обусловлен тенденциями развития российской экономики в долгосрочной перспективе, предполагающими усиление роли инвестиционного компонента в экономическом росте, усиление его зависимости от состояния делового и инвестиционного климата.

Данный раздел Стратегического плана включает инвестиционные проекты и предложения крупных и средних организаций района, намерения инвестиционного развития малых организаций, отражает капитальные вложения в развитие объектов социального и жилищно-коммунального назначения, жилищное строительство.

Источниками инвестиций в объекты социальной сферы, жилищного строительства, коммунального хозяйства Катав-Ивановского муниципального района являются средства федерального, областного бюджетов и консолидированного бюджета района, привлеченные средства финансово-кредитных учреждений и собственные средства организаций и граждан.

В целях создания режима максимального благополучия для субъектов инвестиционной деятельности на территории Катав-Ивановского муниципального района оказывается поддержка предприятиям по реализации инвестиционных проектов в рамках действия:

- Закон Челябинской области от 28.08.2003 № 175-ЗО (ред. от 26.09.2013) «О стимулировании инвестиционной деятельности в Челябинской области».
- Закон Челябинской области от 24.04.2014 № 684-ЗО «Об оценке регулирующего воздействия проектов муниципальных нормативных правовых актов и экспертизе муниципальных нормативных правовых актов, затрагивающих вопросы осуществления предпринимательской и инвестиционной деятельности».
- Закон Челябинской области от 27.11.2003 г. № 189-ЗО Закон Челябинской области от 27.11.2003 № 189-ЗО (ред. от 26.06.2014) «О налоге на имущество организаций».
- Распоряжение Правительства Челябинской области от 26.07.2013 г. № 138-рп «Об утверждении Инвестиционной стратегии Челябинской области до 2020 года» (вместе с «Инвестиционной стратегией Челябинской области».
- Закон Челябинской области от 28.08.2008 г. № 297-ЗО «О предоставлении государственных гарантий Челябинской области».
- Постановление Правительства Челябинской области от 27.10.2010 г. № 212-П «О перечне документов для предоставления областной государственной гарантии».
- Постановление Правительства Челябинской области от 10.12.2010 г. № 289-П «О перечне документов для предоставления государственной гарантии Челябинской области по облигационному займу».



## СТРАТЕГИЧЕСКИЙ ПЛАН РАЗВИТИЯ КАТАВ-ИВАНОВСКОГО МУНИЦИПАЛЬНОГО РАЙОНА

- Постановление Правительства Челябинской области от 27.10.2010г. № 212-П (в ред. Постановлений Правительства Челябинской области от 24.08.2011 № 300-П, от 22.08.2013 № 225-П) «О Порядке проведения конкурсного отбора инвестиционных проектов субъектов инвестиционной деятельности, претендующих на получение государственных гарантий Челябинской области, и о внесении изменений в постановление Правительства Челябинской области от 27.10.2010 г. № 212-П».

- Постановление Администрации Катав-Ивановского муниципального района от 12.08.2014 № 1154 «Об утверждении Порядка проведения оценки регулирующего воздействия проектов нормативных правовых актов Катав-Ивановского муниципального района и экспертизы нормативных правовых актов Катав-Ивановского муниципального района, затрагивающих вопросы осуществления предпринимательской и инвестиционной деятельности».

- Решение Собрании депутатов Катав-Ивановского муниципального района Челябинской области от 20.12.2006г. № 375 «О Положении об инвестиционной деятельности на территории Катав-Ивановского муниципального района» (вместе с «Положением об инвестиционной деятельности на территории Катав-Ивановского муниципального района»).

- Положение о развитии малого и среднего предпринимательства в Катав-Ивановском муниципальном районе (утверждено Решением Собрании депутатов Катав-Ивановского муниципального района № 652 от 18.06.2008г.).

- Решение Собрании депутатов Катав-Ивановского муниципального района Челябинской области от 20.06.2007г. № 468 «Об утверждении Положения о порядке разработки, утверждения, контроля реализации инвестиционных программ организаций коммунального комплекса по развитию систем коммунальной инфраструктуры в Катав-Ивановском городском поселении» (вместе с «Положением о порядке разработки, утверждения, контроля реализации инвестиционных программ организаций коммунального комплекса по развитию систем коммунальной инфраструктуры в Катав-Ивановском городском поселении»).

- Решение Собрании депутатов Катав-Ивановского муниципального района от 26.12.2011г. № 330 «Об установлении значений коэффициентов K1, K2, K3, применяемых для определения размера арендной платы за использование земельных участков, находящихся в собственности Катав-Ивановского муниципального района и земельных участков, государственная собственность на которые не разграничена на Катав-Ивановского муниципального района».

- Решение Собрании депутатов Катав-Ивановского муниципального района от 19.07.2005г. «Об утверждении Положения о порядке предоставления в аренду муниципального имущества Катав-Ивановского муниципального района» (вместе с «Положением о порядке предоставления в аренду муниципального имущества Катав-Ивановского муниципального района»).

- Постановление Совета депутатов Юрюзанского городского поселения от 01.02.2006г. № 124 «Об утверждении Положения «О порядке сдачи в аренду муниципального имущества Юрюзанского городского поселения» (вместе с «Порядком сдачи в аренду муниципального имущества Юрюзанского городского



## СТРАТЕГИЧЕСКИЙ ПЛАН РАЗВИТИЯ КАТАВ-ИВАНОВСКОГО МУНИЦИПАЛЬНОГО РАЙОНА

поселения»);

- Решение Совета депутатов Юрюзанского городского поселения от 26.11.2014г. № 319 «Об установлении земельного налога на территории Юрюзанского городского поселения»;

- Решение Совета депутатов Юрюзанского городского поселения от 26.11.2014г. № 320 «Об установлении налога на имущество физических лиц на территории Юрюзанского городского поселения»;

- Решение Совета депутатов Катав-Ивановского городского поселения от 25.11.2014г. № 67 «Об установлении налога на имущество физических лиц на территории Катав-Ивановского городского поселения»;

- Решение Совета депутатов Катав-Ивановского городского поселения от 25.11.2014г. № 68 «О внесении изменений в решение совета депутатов Катав-Ивановского городского поселения от 24.06.2014г. № 35 «Об утверждении Положения о земельном налоге на территории Катав-Ивановского городского поселения» (вместе с «Положением о земельном налоге на территории Катав-Ивановского городского поселения»);

- Решение Совета депутатов Катав-Ивановского городского поселения от 26.09.2014г. № 48 «О внесении изменений в Положение «О порядке сдачи в аренду муниципального имущества Катав-Ивановского городского поселения» (вместе с «Положением о порядке сдачи в аренду муниципального имущества»);

- Постановление Собрания депутатов Катав-Ивановского муниципального района от 19.10.2005г. № 70 «Об утверждении Положения о системе налогообложения в виде единого налога на вмененный доход для отдельных видов деятельности и об утверждении границ зон на территории Катав-Ивановского муниципального района» (вместе с «Положением о системе налогообложения в виде единого налога на вмененный доход для отдельных видов деятельности»).

- Административный регламент по предоставлению муниципальной услуги «По принятию решения об утверждении схемы расположения земельного участка на кадастровом плане или кадастровой карте соответствующей территории», утвержден постановлениями Администрации Катав-Ивановского муниципального района от 29.07.2013 г. № 823; «О внесении изменений в постановление Администрации Катав-Ивановского муниципального района от 29.07.2013 г. № 823» от 11.02.2014 г. № 182.

- Административный регламент по предоставлению муниципальной услуги «Выдача градостроительного плана земельного участка», утвержден постановлением Администрации Катав-Ивановского муниципального района от 23.09.2014 г. № 1357;

- Административный регламент по предоставлению муниципальной услуги «Выдача разрешений на строительство, реконструкцию объектов капитального строительства», утвержден постановлением Администрации Катав-Ивановского муниципального района от 23.09.2014 г. № 1356;

- Административный регламент по предоставлению муниципальной услуги «Выдача разрешения на ввод объекта в эксплуатацию», утвержден постановлением Администрации Катав-Ивановского муниципального района от 31.10.2014 г. № 1582;

- Административный регламент по предоставлению муниципальной услуги «Выдача разрешений на установку и эксплуатацию рекламных конструкций на



## СТРАТЕГИЧЕСКИЙ ПЛАН РАЗВИТИЯ КАТАВ-ИВАНОВСКОГО МУНИЦИПАЛЬНОГО РАЙОНА

соответствующей территории, аннулирование таких разрешений», утвержден постановлением Администрации Катав-Ивановского муниципального района от 13.10.2014 г. № 1474.

- Административный регламент предоставления муниципальной услуги «Подготовка и выдача разрешений на ввод объектов капитального строительства в эксплуатацию», утвержден постановлением Администрации Юрюзанского городского поселения от 05.02.2013 г. № 24;

- Административный регламент предоставления муниципальной услуги «Подготовка в установленном порядке и выдача градостроительных планов земельных участков», утвержден постановлением Администрации Юрюзанского городского поселения от 05.02.2013 г. № 24;

- Административный регламент предоставления муниципальной услуги «Подготовка и выдача разрешений на строительство, реконструкцию объектов капитального строительства», утвержден постановлением Администрации Юрюзанского городского поселения от 05.02.2013 г. № 24.

Область применения Инвестиционной стратегии Катав-Ивановского муниципального района представлена на рис. 2.2.

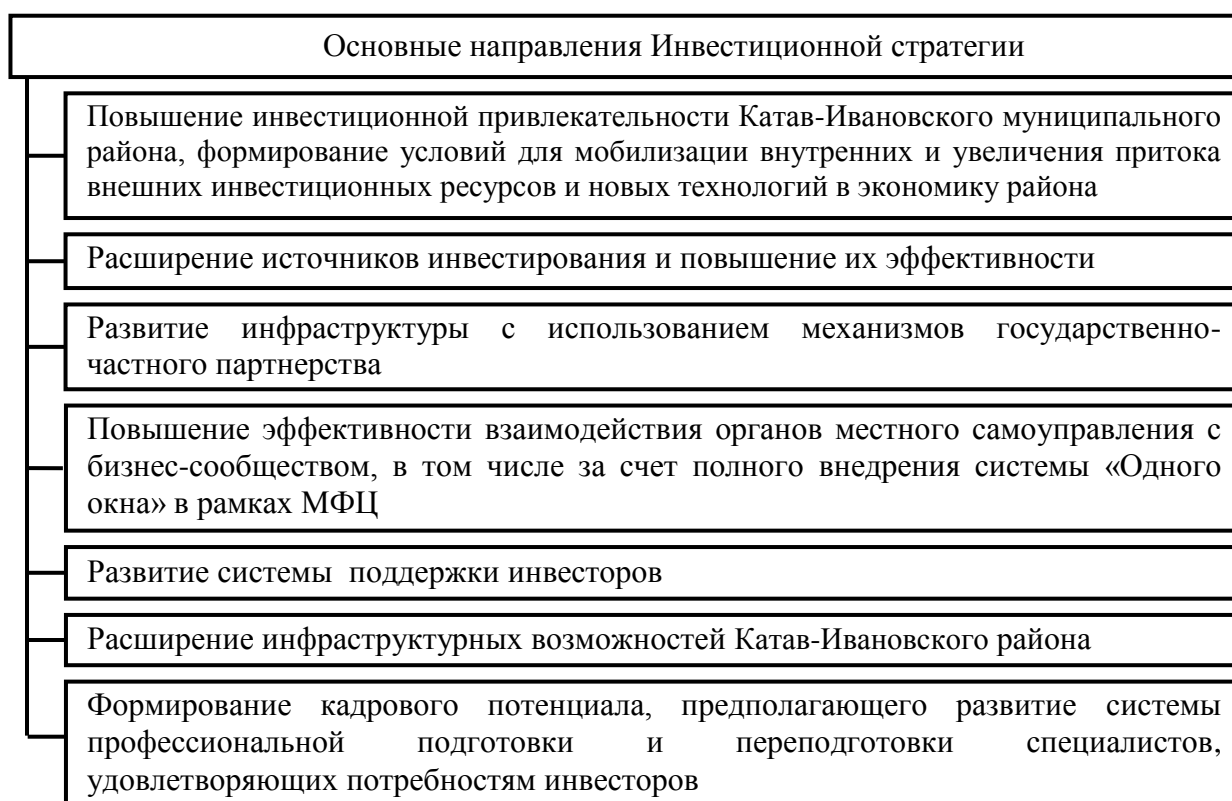


Рис. 2.2 Область применения Инвестиционной стратегии  
Катав-Ивановского муниципального района





## **СТРАТЕГИЧЕСКИЙ ПЛАН РАЗВИТИЯ КАТАВ-ИВАНОВСКОГО МУНИЦИПАЛЬНОГО РАЙОНА**

### **Цель 1. Формирование благоприятного инвестиционного климата и привлечение инвестиций**

Цель – создание благоприятного инвестиционного климата, повышение инвестиционной привлекательности района, формирование условий для мобилизации внутренних и увеличения притока внешних инвестиционных ресурсов в экономику района, расширение источников инвестирования и повышение их эффективности для обеспечения экономического роста, повышения уровня жизни населения

Задачи	
	1. Создание информационной инфраструктуры инвестиционной деятельности, формирование и продвижение имиджа (бренда) Катав-Ивановского муниципального района как территории, благоприятной для осуществления инвестиционной деятельности
	2. Обеспечение инвесторов доступной инфраструктурой для размещения производственных и иных объектов
	3. Упрощение процедур прохождения согласительных и разрешительных процедур при реализации инвестиционных проектов
	4. Создание эффективных механизмов профессиональной подготовки и переподготовки по специальностям, соответствующим потребностям инвесторов
	5. Внедрение системы оценки регулирующего воздействия проектов нормативных актов, регулирующих инвестиционную деятельность
	6. Привлечение инвестиций из федерального и регионального бюджетов для финансирования наиболее важных объектов на территории района
	7. Повышение конкурентоспособности действующих предприятий
	8. Формирование системы информационной поддержки и популяризации предпринимательской деятельности
	9. Обеспечение благоприятного состояния окружающей среды, рационального природопользования и равноправного доступа к природным ресурсам
	10. Создание условий для наиболее полного удовлетворения спроса населения Катав-Ивановского муниципального района на потребительские товары, услуги общественного питания и бытовые услуги по доступным ценам при обеспечении качества и безопасности их приобретения и потребления

Рис. 2.3 Цели и задачи инвестиционной стратегии  
Катав-Ивановского муниципального района

Достижение этой цели возможно на основе создания и активного продвижения инвестиционного имиджа района, совершенствования порядка осуществления хозяйственной деятельности и практики работы с инвесторами.



## **СТРАТЕГИЧЕСКИЙ ПЛАН РАЗВИТИЯ КАТАВ-ИВАНОВСКОГО МУНИЦИПАЛЬНОГО РАЙОНА**

До 2020 года предполагается проведение следующих мероприятий:

1. Утверждение инвестиционной декларации (инвестиционного меморандума) Катав-Ивановского муниципального района для установления принципов взаимодействия органов местного самоуправления с субъектами предпринимательской и инвестиционной деятельности.
2. Наделение полномочиями по привлечению инвестиций и работе с инвесторами отдел экономики Администрации Катав-Ивановского муниципального района.
3. Наделение общественного координационного совета по развитию малого и среднего предпринимательства полномочиями по рассмотрению вопросов в сфере улучшения инвестиционного климата в районе.
4. Введение института инвестиционного уполномоченного на муниципальном уровне.
5. Составление перечня нормативных правовых актов, регулирующих инвестиционную деятельность в муниципальном образовании и размещение его на официальном сайте Администрации Катав-Ивановского муниципального района.
6. Издание сборника муниципальных актов (включая акты, устанавливающие основные направления участия муниципального образования в инвестиционной деятельности и регулирующие развитие малого и среднего предпринимательства в муниципальном образовании) и распространение их среди инвесторов.
7. Проведение экспертизы действующих муниципальных нормативных правовых актов, затрагивающих вопросы осуществления предпринимательской и инвестиционной деятельности.
8. Принятие комплекса нормативных актов, устанавливающих основные направления инвестиционной деятельности и развития малого и среднего предпринимательства в районе.
9. Разработка и размещение в открытом доступе инвестиционного паспорта района.
10. Составление реестра ключевых инвестиционных проектов на территории Катав-Ивановского муниципального района.
11. Составление перечня и описание земельных участков предоставляемых или возможным для предоставления по итогам торгов или иным образом для целей строительства или не связанных с ним.
12. Разработка и утверждение Плана создания ключевых объектов транспортной, энергетической, социальной, инженерной, коммунальной и телекоммуникационной инфраструктуры Катав-Ивановского муниципального района.
13. Включение в годовой отчет Главы Катав-Ивановского муниципального района о результатах своей деятельности и о результатах деятельности Администрации Катав-Ивановского муниципального района отдельного раздела «Развитие инвестиционной деятельности и привлечение инвестиций».
14. Формирование системы информационной поддержки и популяризация предпринимательской деятельности.



## **СТРАТЕГИЧЕСКИЙ ПЛАН РАЗВИТИЯ КАТАВ-ИВАНОВСКОГО МУНИЦИПАЛЬНОГО РАЙОНА**

### **Цель 2. Поддержка и формирование благоприятных условий для развития предпринимательства**

Достижение цели возможно на основе реализации следующих задач:

- обеспечение занятости населения, развитие деловой активности населения за счет повышения интереса к предпринимательской деятельности;
- сохранение и увеличение количества рабочих мест и уровня заработной платы на предприятиях субъектах малого и среднего предпринимательства;
- увеличение количества субъектов малого и среднего предпринимательства;
- качественное изменение отраслевой структуры субъектов малого и среднего предпринимательства;
- развитие форм финансовой поддержки субъектов малого и среднего предпринимательства.

#### **Факторы, стимулирующие инвестиционную активность**

Значимость малого и среднего бизнеса для экономики района обусловлена его мобильностью, способностью быстро адаптироваться к меняющимся условиям рынка, создавать новые рабочие места. Этот сектор активно развивается и приобретает все больший вес.

В Катав-Ивановском муниципальном районе в 2015 году будет реализоваться четвертая муниципальная Программа «Развитие малого и среднего предпринимательства в Катав-Ивановском муниципальном районе».

Основной акцент в Программе сделан на поддержку субъектов предпринимательства, реализующих проекты по модернизации производства. Включение в Программу мероприятий по возмещению затрат на осуществление капитальных вложений предпринимателями подтверждается и статистическими данными.

В структуре объема инвестиций в основной капитал субъектов малого и среднего предпринимательства преобладают инвестиции, направленные на приобретение новых машин, оборудования и транспортных средств, а также строительство зданий (кроме жилых) и сооружений, - 85 % от всего объема инвестиций предпринимателей.

Установление конкурентных преимуществ и приоритетов социально-экономического развития Катав-Ивановского муниципального района выполнено на основе **SWOT-анализа**, т. е. комплексного анализа внешнего окружения – возможностей (Opportunities) и угроз (Threats); а также внутреннего состояния – сильных (Strength) и слабых (Weakness) сторон социально-экономической системы муниципального образования.



## **СТРАТЕГИЧЕСКИЙ ПЛАН РАЗВИТИЯ КАТАВ-ИВАНОВСКОГО МУНИЦИПАЛЬНОГО РАЙОНА**

### **Матрица SWOT–анализа факторов, влияющих на инвестиционную привлекательность Катав-Ивановского муниципального района**

<p><b>СИЛЬНЫЕ СТОРОНЫ</b></p> <ol style="list-style-type: none"><li>1. Богатые рекреационные ресурсы (реки, кристально чистые горные ручьи, горные хребты, пещеры, леса с разнообразным растительным и животным миром).</li><li>2. Значительные запасы мергеля, строматолитового известняка, кварцитов, минеральной воды позволяют разрабатывать их в промышленных масштабах.</li><li>3. Уникальные памятники истории и культуры (более восьми десятков пещер, гротов, карстовых провалов, колодцев, половина из которых была обитаема с эпохи палеолита до средневековья), делают район привлекательным для туристов и дают основу для развития туристической деятельности.</li><li>4. Через район проходит федеральная автотрасса Челябинск-Москва М-5.</li><li>5. Довольно высокая доля занятых на предприятиях малого предпринимательства к общей численности экономически активного населения.</li><li>6. Нацеленность руководства района на повышение инвестиционной привлекательности.</li><li>7. Наличие нормативно-правовой базы инвестиционной направленности.</li></ol>	<p><b>ВОЗМОЖНОСТИ</b></p> <ol style="list-style-type: none"><li>1. Географическое расположение района создает условия для развития связей, транзита грузов по территории района.</li><li>2. Эффективное использование богатых земельных и водных ресурсов.</li><li>3. Привлечение инвестиций в отрасли с высоким потенциалом развития и высокой добавочной стоимостью (машиностроение, туризм, пищевая промышленность и т.д.).</li><li>4. Значительный рост денежных доходов населения и заработной платы, сокращение дифференциации населения по уровню доходов, уменьшение доли населения с доходами ниже прожиточного уровня.</li><li>5. Увеличение средней продолжительности жизни, снижение смертности населения, особенно в трудоспособном возрасте, повышение рождаемости</li><li>6. Улучшение экологической обстановки в районе.</li></ol>
<p><b>СЛАБЫЕ СТОРОНЫ</b></p> <ol style="list-style-type: none"><li>1. Сокращение численности населения за счет естественной и миграционной убыли населения. Сокращение числа лиц в трудоспособном возрасте на фоне снижения численности населения.</li><li>2. Сокращение численности экономически активного населения из-за отсутствия конкурентоспособных рабочих мест.</li><li>3. Недостаток инженерных и рабочих кадров для предприятий.</li><li>4. Дефицит узких специалистов и врачебных кадров в поликлиниках и стационарах.</li><li>5. Высокая потребность нетрудоспособного населения в социальной поддержке –значительная доля населения в возрасте старше трудоспособного.</li><li>6. Недостаточно используются сельскохозяйственные угодья на территориях сельских поселений.</li><li>7. Отток молодежи из сельских населенных пунктов, что приводит к стагнации сельскохозяйственного производства.</li><li>8. Дотационность бюджета муниципального образования.</li></ol>	<p><b>УГРОЗЫ</b></p> <ol style="list-style-type: none"><li>1.Снижение спроса на продукцию, выпускаемую предприятиями района (в частности цемента в результате роста производства цемента в Китае).</li><li>2.Экспансия импортных товаров на внутреннем рынке области в результате вступления России во Всемирную торговую организацию.</li><li>3.Значительный рост цен на энергоносители.</li><li>4.Техногенные катастрофы, связанные с высокой степенью износа основных фондов на отдельных производствах района.</li><li>5.Миграционное внешнее давление со стороны Китая.</li><li>6.Снижение деловой активности вследствие кризиса.</li><li>7.Колебание рыночной конъюнктуры цен, валютных курсов, изменение налогового законодательства (не в интересах субъектов Российской Федерации).</li><li>8.Невысокие международные инвестиционные рейтинги Российской Федерации в целом.</li></ol>



## СТРАТЕГИЧЕСКИЙ ПЛАН РАЗВИТИЯ КАТАВ-ИВАНОВСКОГО МУНИЦИПАЛЬНОГО РАЙОНА

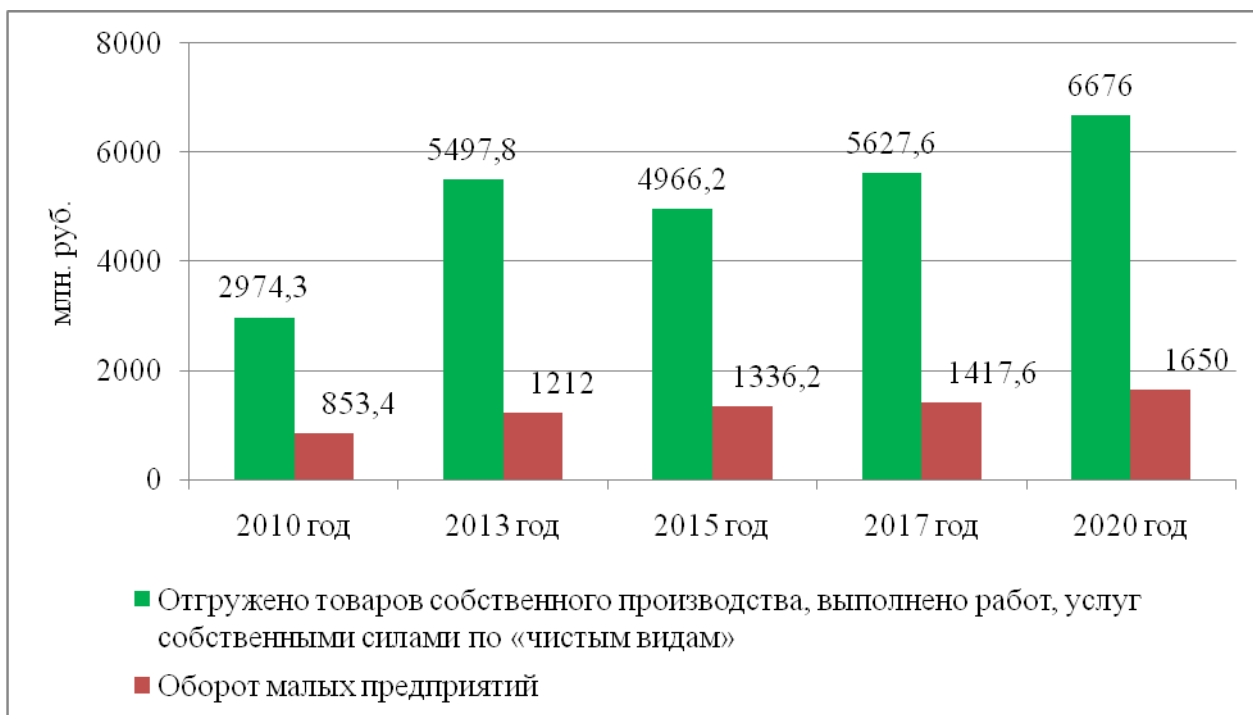


Рис. 2.4 Прогнозная динамика показателей работы крупных, средних и малых предприятий за 2015-2020 годы

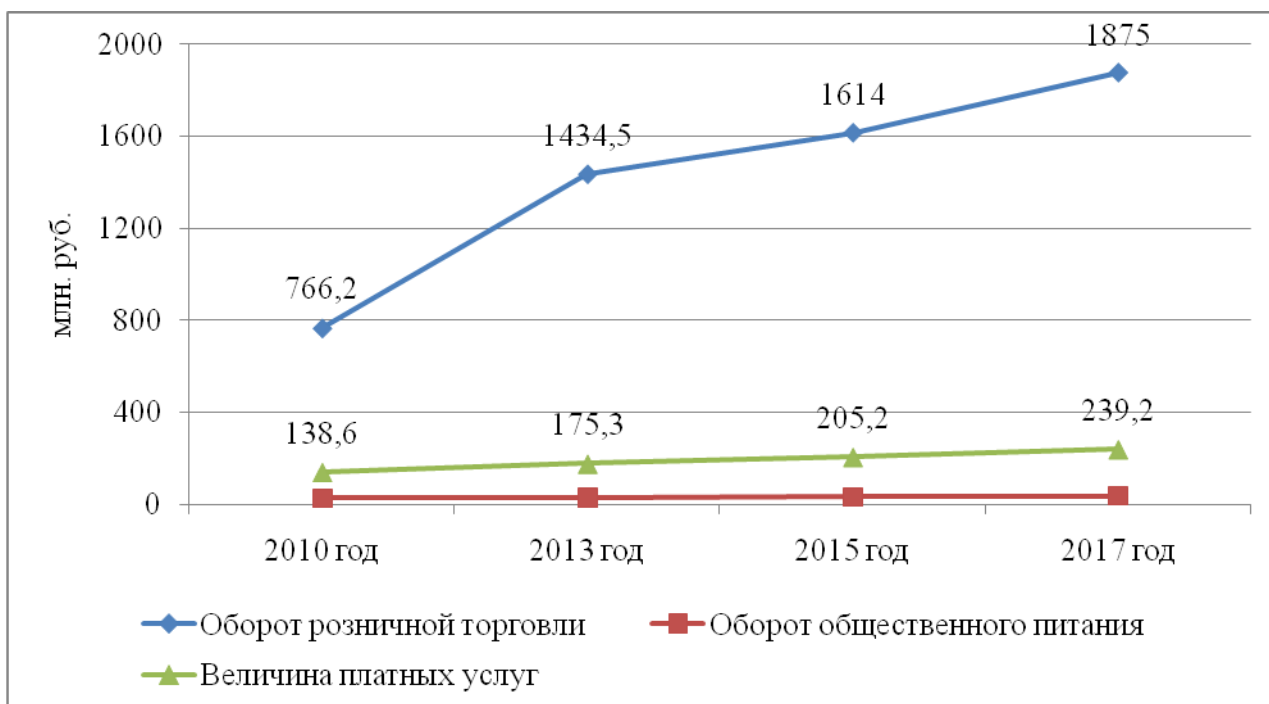


Рис. 2.5 Прогнозная динамика показателей потребительского рынка за 2015-2020 годы





## СТРАТЕГИЧЕСКИЙ ПЛАН РАЗВИТИЯ КАТАВ-ИВАНОВСКОГО МУНИЦИПАЛЬНОГО РАЙОНА

Таблица 2.9

Целевые показатели по разделу «Инвестиционная деятельность»

Наименование показателя	2010 год	2013 год	2015 год	2017 год	2020 год
Оборот малых предприятий, млн. руб.	853,4	1212,0	1336,2	1417,6	1650,0
Объем инвестиций в основной капитал за счет всех источников финансирования по крупным и средним организациям, млн. руб.	141,6	270,0	290,0	448,2	553,8
Объем инвестиций в основной капитал на душу населения в районе, тыс. руб.	4,3	8,5	9,2	14,5	17,8
Количество введенных объектов, ед.	7	13	8	14	15
Количество новых рабочих мест, созданных в результате реализации инвестиционных проектов, человек	39	50	30	50	70
Объем расходов местного бюджета на развитие и поддержку малого и среднего предпринимательства в расчете на одного субъекта малого и среднего предпринимательства, тыс. руб.	1,01	2,00	2,6	2,8	3,0
Формирование земельных участков для привлечения потенциальных инвесторов на территорию района, ед.	-	0	3	5	10

К наиболее важным мероприятиям, имеющим системный характер, относятся приоритетные проекты и программы, которые будут реализованы в течение срока реализации Стратегического плана.

К их числу относятся следующие группы проектов:

1. Модернизация существующего завода с достижением мощности до 3500 тонн клинкера в сутки на ЗАО «Катавский цемент».
2. Обработка облицовочного камня Анновского месторождения.
3. Строительство крытого рынка в г.Катав-Ивановске.

### **2.4. Среда и инфраструктура**

Катав-Ивановский муниципальный район обладает уникальным природным комплексом, обеспечивающим возможность развития, как рекреационных зон, так и благоприятной комфортной среды для проживания населения. Значительным препятствием для реализации такого будущего является существующий уровень техногенной нагрузки на окружающую среду и высокий износ инженерных сетей и объектов инфраструктуры.

В связи с этим главной стратегической целью в рамках данного направления для района является снижение негативного влияния высокой техно- и антропогенной нагрузки на окружающую среду, создание современной и надежной инфраструктуры,



## СТРАТЕГИЧЕСКИЙ ПЛАН РАЗВИТИЯ КАТАВ-ИВАНОВСКОГО МУНИЦИПАЛЬНОГО РАЙОНА

обеспечивающей возможности для экономического развития и комфортные условия проживания для населения.

Такая постановка стратегической цели означает, что к 2020 г. Катав-Ивановский муниципальный район должен соответствовать следующим требованиям:

Наличие удобного для проживания жилья, построенного как по индивидуальным, так и по типовым проектам, отвечающим современным требованиям и рассчитанным на категории граждан с различным уровнем доходов.

Современное инженерное оборудование территории района, обеспечивающее надежное снабжение всех категорий потребителей тепловой, электрической и газовой энергией, водоснабжением и канализацией.

Предоставление качественных жилищно-коммунальных услуг по экономически обоснованным тарифам.

Обеспечение экологической безопасности окружающей среды и предотвращение ее загрязнения.

Обеспечение режима охраны особо охраняемых природных территорий, восстановление природно-ландшафтного комплекса и сохранение видового разнообразия растительного и животного мира.

Специфика района определяет экологические и градостроительные проблемы района. К их числу, в первую очередь, относятся:

- сложный рельеф местности и огромные по площади нарушенные территории;
- высокий уровень техногенной нагрузки на окружающую среду: загрязнение воздуха, почв и водных источников отходами;
- моральный и физический износ очистных сооружений на промышленных и коммунальных предприятиях.

Вместе с тем район обладает уникальным природным комплексом, обеспечивающим возможность развития, как рекреационных зон, так и благоприятной среды для проживания. Для того чтобы воспользоваться этими преимуществами в полной мере, необходимо обезопасить себя от возможных экологических угроз и добиваться снижения последствий высокой техно- и антропогенной нагрузки на окружающую среду, в противном случае экономический подъем промышленных предприятий, приведет к ухудшению экологии и окажет негативное влияние на качество жизни населения района.

Таким образом, первая цель заключается в снижении негативного влияния высокой техно- и антропогенной нагрузки на окружающую среду.

Основные действия должны быть направлены в первую очередь на предупреждение загрязнений, а не на ликвидацию их последствий. Все используемые технологии должны способствовать снижению негативного воздействия хозяйственной деятельности на окружающую среду. Разработка и реализация градостроительных, инженерных, промышленных и иных проектов обязательно должны сопровождаться оценкой их воздействия на окружающую среду. При этом



## СТРАТЕГИЧЕСКИЙ ПЛАН РАЗВИТИЯ КАТАВ-ИВАНОВСКОГО МУНИЦИПАЛЬНОГО РАЙОНА

необходимы открытость и доступность экологической информации для населения, и активное участие граждан и общественных организаций в решении задач охраны окружающей среды.

**Цель 1. Обеспечение всех категорий потребителей в районе надежной качественной инфраструктурой и создание комфортных условий для проживания населения.**

Достижение цели возможно на основе реализации следующих задач:

- осуществление строительства очистных сооружений в г.Катав-Ивановске, Юрюзани и пос. Совхозный;
- увеличение уровня газификации природным газом квартир, домов;
- обеспечение населения централизованной системой водоснабжения;
- осуществление строительства многоквартирных домов и домов индивидуальной застройки.

В настоящее время в г.Катав-Ивановске имеется дефицит объема воды поднимаемых из скважин в количестве около 500000 куб в год. Проведение работ по бурению двух скважин на водозаборе Южный п. Запань для центральной части города, и скважин и в районах Магнитостроя, Веселовка обеспечит необходимое количество воды для города.

Таблица 2.10

### Целевые показатели по направлению «Среда и инфраструктура»

Показатели		2014	2015	2016	2017	2018	2019	2020
Объем сброса сточных вод не отвечающих санитарным нормам (куб/м)	г.Катав-Ивановск	4000	-4000					
	п.Лесное	500		-500				
	г.Юрюзань	3500			-3500			
Итого		8000	-4000	-500	-3500			

### Целевые показатели «Среда и инфраструктура» (газификация)

Показатели		2014	2015	2016	2017	2018	2019	2020
Газификация частных домовладений	Общее количество 9741		245	120	570	1558	1753	1948
Количество подключенных	г.Катав-Ивановск 197		185	120				



## СТРАТЕГИЧЕСКИЙ ПЛАН РАЗВИТИЯ КАТАВ-ИВАНОВСКОГО МУНИЦИПАЛЬНОГО РАЙОНА

домовладений	г.Юрюзань-216	60		570			
	п.Лесной-5						
	с.Шарлаш-32						
Возможность подключения	900	1400	1600	2600	3100	3500	4000
	9,23%	14,3%	16,4%	26,6	31,8	35,9	41,06%

### Водоснабжение и ввод жилья

Показатели	2014	2015	2016	2017	2018	2019	2020
Дефицит объема воды из скважин для г. Катав-Ивановска (куб/м на год)	—	—	50000 куб.м	200000 куб.м		300000 куб/м	
г.Катав-Ивановск - 500000 (куб в год)			-450000	-250000		0	0
Ввод новых многоквартирных домов, кв.м	-	-	1028,7	1028,7	2000	2000	3349,7
Снижение аварийного фонда жилья, кв.м	9407,10	-	8378,4	7349,7	5349,7	3349,7	0
Ввод индивидуального жилья, кв.м	4150	4550	4950	5350	5750	6150	6550
Ввод жилья на одного жителя района, кв.м	0,13	0,14	0,19	0,20	0,24	0,25	0,31



## СТРАТЕГИЧЕСКИЙ ПЛАН РАЗВИТИЯ КАТАВ-ИВАНОВСКОГО МУНИЦИПАЛЬНОГО РАЙОНА

### **Цель 2. Снижение уровня загрязнения природной среды, сохранение природных систем, поддержание их жизнеобеспечивающих функций, формирование экологической культуры населения**

Достижение цели возможно на основе реализации следующих задач:

- решение комплекса вопросов организации работ по сбору и вывозу ТБО, организации утилизации и переработки бытовых и промышленных отходов;
- расширение сети ООПТ (сохранение, воспроизводство и восстановление природных экосистем, территорий местообитаний редких и находящихся под угрозой исчезновения видов растений, животных и грибов);
- сбережение и воспроизводство объектов водных биологических ресурсов, растительного и животного мира;
- снижение негативного воздействия на окружающую среду за счет снижения выбросов загрязняющих веществ в атмосферный воздух источниками основных промышленных предприятий района

Степень достижения целей будет характеризоваться системой показателей (таблица 2.11).

Таблица 2.11

#### Целевые показатели по направлению «Среда и инфраструктура»

Показатели	2010 год	2013 год	2015 год	2017 год	2020 год
Охват централизованным сбором и вывозом ТБО домовладений от общего числа, %	52	54	60	70	80
Площадь территории охваченная ООПТ, тыс. га	79,8	79,8	163,8	163,8	164,9
- Южноуральский государственный природный заповедник;	24.4	24.4	24.4	24.4	24.4
- Серпиевский государственный природный комплексный заказник;	55.4	55.4	55.4	55.4	55.4
- НП «Зигальга»;	-	-	84,0	84,0	84,0
- НП «Зигальга»;	-	-	-	-	0,233
- Ботанический памятник природы «Гора ореховая»;	-	-	-	-	0,3
- Геологический памятник природы «1,2,3 скала на р. Катав»;	-	-	-	-	0,169
- Геоморфологический памятник природы «Орловский пещерный комплекс»;	-	-	-	-	0,405





## СТРАТЕГИЧЕСКИЙ ПЛАН РАЗВИТИЯ КАТАВ-ИВАНОВСКОГО МУНИЦИПАЛЬНОГО РАЙОНА

- Геоморфологический памятник природы «Александровский пещерный комплекс»;					
Численность объектов животного мира, количество особей					
- Лось	13	14	30	30	30
- Косуля	47	48	70	70	70
- Кабан	0	0	1	1	1
- Рысь	4	4	8	8	8
- Волк	1	4	8	8	8
- Заяц-беляк	0	0	190	190	190
- Лисица	39	33	40	40	40
- Куница	37	39	55	55	55
- Норка	0	0	3	3	3
- Белка	29	42	50	50	50
- Глухарь	29	34	45	45	45
- Рябчик	61	72	145	145	145
- Тетерев	0	0	5	5	5
Выбросы загрязняющих веществ в атмосферный воздух, отходящих от стационарных источников, тыс. тонн:					
- ЗАО «Катавский цемент»	13,153	13,290	11,5	9,750	9,750
- ООО «Катав-Ивановский литейный завод»	0,086	0,489	0,489	0,489	0,489
- ООО «Энергосервис»	0,088	0,062	0,062	0,062	0,062
- ООО «Коммунальный сервис»	0,028	0,0176	0,0176	0,0176	0,0176
- МУП «ТеплоЭнерго»	0,117	0,128	0,128	0,128	0,128
Всего:	13,5	14,0	12,19	10,48	10,48

Решение поставленных задач позволит:

– добиться увеличения численности домовладений охваченных централизованным сбором и вывозом ТБО, за счет организации проведения данных работ;

– разработав предпроектные обоснования о целесообразности создания на территории района вышеуказанных парков и памятников природы, а так же попав в план мероприятий по реализации Концепции развития системы ООПТ федерального значения на период до 2020 года (утв. Распоряжением Правительства РФ от 22.12.2011г.№2332-р), позволит увеличить площадь особо охраняемых природных территорий;

– при увеличении площади ООПТ, и проведение ряда мероприятий по охране и воспроизводству объектов животного мира позволит увеличить на территории района численность диких животных;

– за счет завершения во 2 кв. 2015 года работ по установке электрофильтра марки ЕКК1-23-15-3-4-,48-22-BL за вращающей печью №4 отделения обжига



## **СТРАТЕГИЧЕСКИЙ ПЛАН РАЗВИТИЯ КАТАВ-ИВАНОВСКОГО МУНИЦИПАЛЬНОГО РАЙОНА**

клинкера, предприятием являющимся основным загрязнителем атмосферного воздуха ЗАО «Катавский цемент» (97% от общего количества выбросов), снизить выброс загрязняющих веществ в атмосферный воздух на территории района на 3500 т/год.

Для достижения целей по улучшению качества окружающей среды необходимо принятие административно-правовых и инженерно-технических мер. Среди первоочередных задач в этой сфере:

- реконструкция очистных сооружений и коммунальных стоков;
- утилизации бытовых отходов;
- рекультивация земель;
- реконструкция очистных установок, пылеулавливающего оборудования на предприятиях – загрязнителях;
- разработка и принятие градостроительной документации.

Второй ключевой проблемой района является высокий износ инженерных сетей. Практически по всем видам коммуникаций износ составляет свыше 50%, а по некоторым (канализация, электричество, тепловые сети) превышает среднероссийские показатели и достигает 70 и более процентов.

Износ сетей и объектов инфраструктуры является узким местом, влияющим как на перспективы развития экономики района: создание новых предприятий и расширение экономической активности существующих, с одной стороны, и с другой стороны, негативно сказывается на качестве жизни населения и перспективах развития жилищного строительства. Кроме того, морально устаревшая и изношенная инфраструктура становится причиной высоких потерь при передаче энергоресурсов потребителям, а значит и высокой себестоимости услуг, становится фактором риска для окружающей среды

В связи с этим, вторая цель состоит в обеспечении всех категорий потребителей в районе надежной качественной инфраструктурой и создании комфортных условий проживания для населения.

Для достижения этой цели также требуются как административно-правовые, так и инженерно-технические меры. Среди первоочередных задач в этой сфере:

Завершение газификации поселков и перевод котельных на природный газ.

Переход на закрытую систему теплоснабжения.

Внедрение энергосберегающих технологий.

Реформирование ЖКХ.

К данному направлению относятся следующие группы проектов:

1. Строительство второй очереди очистных сооружений бытовых сточных вод для города Катав-Ивановска.
2. Строительство очистных сооружений бытовых сточных вод для города Юрюзани.
3. Строительство очистных сооружений бытовых сточных вод для п. Лесной.
4. Создание национального парка Зигальга.



## **СТРАТЕГИЧЕСКИЙ ПЛАН РАЗВИТИЯ КАТАВ-ИВАНОВСКОГО МУНИЦИПАЛЬНОГО РАЙОНА**

5. Создание Ботанического памятника природы «Гора ореховая».
6. Создание геологического памятника природы «1,2, 3 скала на р.Катав».
7. Создание Геоморфологического памятника природы «Орловский пещерный комплекс».
8. Создание Геоморфологического памятника природы «Александровский пещерный комплекс».
9. Источник «Катавский».

### **2.5. Пространственное развитие района, стратегии поселений**

Стратегия развития Катав-Ивановского муниципального района имеет ярко выраженную пространственную специфику. Если представить карту мероприятий Стратегического плана, представленную в разрезе поселений, выделяются:

- традиционные промышленные центры – гг. Катав-Ивановск и Юрюзань, которые сохраняют и развивают имеющийся производственный потенциал;
- площадки для развития новых производств, например Лемеза, где планируется промышленная добыча и переработка природного камня «лемезит»;
- особое место на карте района занимают центры развития туризма и спорта – прежде всего с.Тюлюк и с.Серпиевка.

Практически повсеместно ведется работа по развитию инфраструктуры и улучшению жилищных условий, при этом выделяются новые территории застройки современным комфортабельным жильем районе ул. Солнечная и ул. Новая г. Катав-Ивановска.

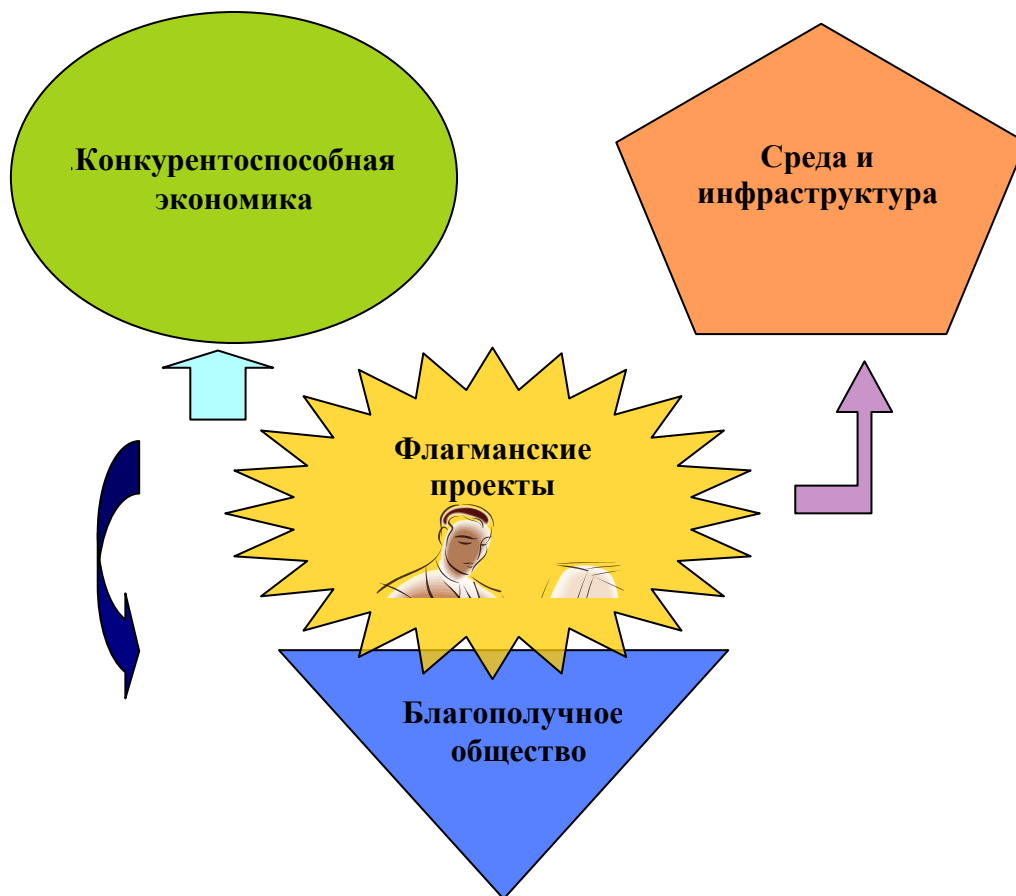
Административно-деловым и культурным центром района остается г. Катав-Ивановск, где появляются новые объекты для досуга и занятий спортом, возникают и растут предприятия «новой экономики».

В целях укрепления пропорционального пространственного развития района как единой системы расселения будет развиваться транспортная и иная инфраструктура, как для того, чтобы обеспечить легкую транспортную доступность к основным центрам обслуживания, так и для приближения к потребителям набора необходимых ежедневных услуг, в частности в области физкультуры и спорта (особенно детского). Для координации пространственного развития в границах городских поселений необходимо разработать Генеральные планы и другую градостроительную документацию, а в границах района в целом, предусмотренную Градостроительным Кодексом РФ, схему территориального планирования муниципального района.

Участие каждого из поселений в реализации Стратегии района будет проходить через реализацию на своей территории совместно выработанных проектов и мер.



### 3. Флагманские проекты



#### 1. Благополучное общество

- 1.1. Строительство нового детского сада на 80 мест в г.Катав-Ивановске.
- 1.2. Создание дополнительных новых мест в детских дошкольных учреждениях.
- 1.3. Строительство клуба п. Магнитстрой.
- 1.4. Строительство физкультурно-оздоровительного комплекса в г.Катав-Ивановске.
- 1.5. Ремонт и реконструкция спортивной инфраструктуры.
- 1.6. Создание зоны отдыха в центре г.Катав-Ивановска (сквер).
- 1.7. Создание Отделения по семейному устройству детей, оставшихся без попечения родителей и постинтернатному сопровождению выпускников МОУ «Детский дом».
- 1.8. Создание многофункционального центра по оказанию государственных и муниципальных услуг в Катав-Ивановском муниципальном районе.

#### 2. Конкурентоспособная экономика

- 2.1. Модернизация существующего завода с достижением мощности до 3500 тонн клинкера в сутки на ЗАО «Катавский цемент».
- 2.2. Обработка облицовочного камня Анновского месторождения.
- 2.3. Строительство крытого рынка в г.Катав-Ивановске.



## **СТРАТЕГИЧЕСКИЙ ПЛАН РАЗВИТИЯ КАТАВ-ИВАНОВСКОГО МУНИЦИПАЛЬНОГО РАЙОНА**

### **3. Среда и инфраструктура**

- 3.1 Программа развития туризма.
- 3.2. Строительство второй очереди очистных сооружений бытовых сточных вод для города Катав-Ивановска.
- 3.3. Строительство очистных сооружений бытовых сточных вод для города Юрюзани.
- 3.4. Строительство очистных сооружений бытовых сточных вод для п. Лесной.
- 3.5. Создание национального парка Зигальга.
- 3.6. Создание Ботанического памятника природы «Гора ореховая».
- 3.7. Создание геологического памятника природы «1,2, 3 скала на р.Катав».
- 3.8. Создание Геоморфологического памятника природы «Орловский пещерный комплекс».
- 3.9.Создание Геоморфологического памятника природы «Александровский пещерный комплекс».
- 3.10. Источник «Катавский».





## **СТРАТЕГИЧЕСКИЙ ПЛАН РАЗВИТИЯ КАТАВ-ИВАНОВСКОГО МУНИЦИПАЛЬНОГО РАЙОНА**

### **Раздел «Благополучное общество»**

#### **1.1. Строительство нового детского сада на 80 мест в г.Катав-Ивановске**

##### **Основание для реализации проекта**

В связи с увеличением рождаемости детей в Катав-Ивановском муниципальном районе остается проблема создания дополнительных мест. Для этого планируется открытие дополнительных мест в действующих детских садах расположенных в Катав-Ивановском муниципальном районе.

##### **Сущность проекта**

Планируется капитальный ремонт 2-го здания МДОУ детского сада № 4 «Ромашка» г.Юрюзани Катав-Ивановского муниципального района на 40 мест, строительство пристроя к действующему МДОУ детский сад № 14 «Малышок» Катав-Ивановского муниципального района, открытие дополнительных мест в МДОУ детском саду № 3 «Грибок» п.Совхозный Катав-Ивановского муниципального района на 15 мест, открытие дополнительных 20 мест в действующем МДОУ № 8 «Ягодка» Катав-Ивановского муниципального района.

##### **Цель проекта**

Обеспечение увеличения количества детей получающих муниципальную дошкольную образовательную услугу. Увеличение доли охвата детей дошкольным образованием. Сокращение очередности детей в дошкольные образовательные учреждения.

##### **Срок реализации проекта**

Планируется строительство детского сада в срок 2015-2020 годы.

##### **Этапы реализации проекта**

Подготовка проектов, подготовка сметной документации на открытие дополнительных мест в детских садах, оснащение материально-технической базы.

##### **Стоимость и источники финансирования**

Источники финансирования на строительство детского сада это областной бюджет и местный бюджет. Необходимый объем финансовых средств составляет 52 000,0 рублей.

##### **Участники реализации проекта**

Министерство образования и науки Челябинской области, Управление строительства и инженерного обеспечения Администрации Катав-Ивановского муниципального района, МДОУ детского сада № 4 «Ромашка» г.Юрюзани Катав-Ивановского муниципального района, МДОУ детский сад № 14 «Малышок» Катав-Ивановского муниципального района, МДОУ детском саду № 3 «Грибок» п.Совхозный Катав-Ивановского муниципального района, МДОУ № 8 «Ягодка» Катав-Ивановского муниципального района.



## **СТРАТЕГИЧЕСКИЙ ПЛАН РАЗВИТИЯ КАТАВ-ИВАНОВСКОГО МУНИЦИПАЛЬНОГО РАЙОНА**

### **1.2. Создание дополнительных новых мест в детских дошкольных учреждениях**

#### **Основание для реализации проекта**

Проблема создания дополнительных мест дошкольного возраста остается быть актуальной. Требуется строительство новых детских садов так как очередность детей для определения в детские сады составляет 574 ребенка. В соответствии с Указом Президента от 07 мая 2012 года все дети в возрасте от 3-х до 7 лет должны посещать дошкольные организации.

#### **Сущность проекта**

Планируется строительство нового детского сада на 80 мест взамен действующего старого находящегося в аварийном состоянии в районе БЖД г.Катав-Ивановска на 37 мест.

#### **Цель проекта**

Обеспечение увеличения количества детей получающих муниципальную дошкольную образовательную услугу. Увеличение доли охвата детей дошкольным образованием. Сокращение очередности детей в дошкольные образовательные учреждения.

#### **Срок реализации проекта**

Планируется строительство детского сада в срок 2016-2017 года.

#### **Этапы реализации проекта**

Подготовка проекта на строительство детского сада. Строительство детского сада. Оснащение материально-технической базой.

#### **Стоимость и источники финансирования**

Источники финансирования на строительство детского сада - областной бюджет и местный бюджет. Необходимый объем финансовых средств составляет 80 000,0 тыс. рублей.

#### **Участники реализации проекта**

Министерство образования и науки Челябинской области, Управление строительства и инженерного обеспечения Администрации Катав-Ивановского муниципального района, МДОУ детский сад № 9 «Одуванчик» Катав-Ивановского муниципального района Челябинской области.



## **СТРАТЕГИЧЕСКИЙ ПЛАН РАЗВИТИЯ КАТАВ-ИВАНОВСКОГО МУНИЦИПАЛЬНОГО РАЙОНА**

### **1.3. Строительство клуба п. Магнитстрой**

#### **Основание для реализации проекта**

В настоящее время в г. Катав-Ивановске имеется 18 клубных формирований, посещают 1900 чел. Проводятся различные культурно-массовые мероприятия. В тоже время ряд клубных учреждений находятся в неудовлетворительном состоянии. Так в п. Магнитстрой был построен клуб в 1975 году. На протяжении многих лет не проводился ремонт и на сегодняшний день здание клуба пребывает в неудовлетворительном состоянии, где невозможно проводить мероприятия. В п. Магнитстрой проживает около 600 человек, из них около 100 детей и молодежи. Люди нуждаются в том, чтобы клуб был действующий, где можно будет проводить свой досуг.

#### **Сущность проекта**

В п. Магнитстрой г. Катав-Ивановска планируется построить клуб Магнитстрой. Место строительства в данный момент не определено.

Это будет отдельно стоящее здание, в котором предполагаются:

- развлекательный аспект (дискотека, детские кружки, зрительный зал);
- социально-культурный аспект:
  - восполнение дефицита воспитательного влияния, возникающего из-за высокой загруженности учителей в школе и занятости родителей, вынужденных работать все свободное время, либо не имеющих навыков воспитывать своих детей личным примером;
  - создание детям психологически комфортной обстановки для раскрытия их положительных качеств;
  - обучение детей правильно организовывать свой досуг;
  - возможность неформального общения со взрослыми людьми, понимающими мотивацию поведения и минимально ограничивающими естественное стремление к самоутверждению;
  - привитие интереса к здоровому образу жизни.

#### **Стоимость проекта**

Объем инвестиций для строительства не определен, и будет рассчитан после заказа проектно-сметной документации.

Окупаемость проекта приблизительно до 2020г.

#### **Этапы реализации**

Реализация проекта включает несколько этапов.

На первом этапе создаются организационные, нормативно-правовые основы реализации проекта.

На втором этапе строительство и сдача его в эксплуатацию.

На третьем этапе предполагается приобретение необходимого оборудования, подборку персонала, реклама открытия.

Срок реализации проекта предполагается до 2020г.



## **СТРАТЕГИЧЕСКИЙ ПЛАН РАЗВИТИЯ КАТАВ-ИВАНОВСКОГО МУНИЦИПАЛЬНОГО РАЙОНА**

### **Ожидаемые результаты**

Успешная реализация проекта позволит достичь следующих результатов:

- развлекательный аспект (дискотека, детские кружки, зрительный зал);
- социально-культурный аспект:
  - восполнение дефицита воспитательного влияния, возникающего из-за высокой загруженности учителей в школе и занятости родителей, вынужденных работать все свободное время, либо не имеющих навыков воспитывать своих детей личным примером;
  - создание детям психологически комфортной обстановки для раскрытия их положительных качеств;
  - обучение детей правильно организовывать свой досуг;
  - возможность неформального общения со взрослыми людьми, понимающими мотивацию поведения и минимально ограничивающими естественное стремление к самоутверждению;
  - привитие интереса к здоровому образу жизни.

### **Источник финансирования**

Денежные средства областного и местного бюджетов.

### **Участники реализации проекта**

Министерство культуры Челябинской области, Управление строительства и инженерного обеспечения Администрации Катав-Ивановского муниципального района, Управление культуры Администрации Катав-Ивановского муниципального района Челябинской области.



## **СТРАТЕГИЧЕСКИЙ ПЛАН РАЗВИТИЯ КАТАВ-ИВАНОВСКОГО МУНИЦИПАЛЬНОГО РАЙОНА**

### **1.4. Строительство физкультурно-оздоровительного комплекса в г.Катав-Ивановске**

#### **Основание для реализации проекта**

Необходимость строительства ФОКа в г.Катав-Ивановске объясняется желанием не просто сделать спорт популярным и модным, а обеспечить его доступность, сделать занятия физической культурой и спортом неотъемлемой частью досуга каждой семьи, поддержать и развить здоровый образ жизни, особенно среди молодежи. Чем большее число детей будет заниматься спортом, тем чаще будут раскрываться спортивные таланты нашего города, района и страны.

Физкультурно-оздоровительный комплекс в Катав-Ивановском муниципальном районе должен стать своеобразным центром притяжения, которого в районе так не хватает. В районе проживает много молодых семей с детьми, а альтернативы дворам для проведения досуга до сих пор нет. На весь район действует одна детско-юношеская спортивная школа, где ежегодно занимается 420 человек. По опросам жителей района, желающих систематически заниматься физической культурой и спортом может составить 5700 человек, при условии наличия спортивного комплекса.

Кроме того в районе отсутствует возможность для занятия водными видами спорта. А количество посещающих бассейны в г.Челябинске и г.Сатке, свидетельствует о том, что такие виды спорта в районе необходимо развивать.

#### **Сущность проекта**

Администрация Катав-Ивановского муниципального района планирует строительство физкультурно-оздоровительного комплекса в г.Катав-Ивановск с игровым залом и бассейном для организации работы спортивных секций по игровым видам спорта (баскетбол, волейбол, мини футбол, теннис), силовым видам спорта (пауэрлифтинг, гиревой спорт), единоборствам (бокс, дзюдо) секции шахмат, фитнесцентра, бильярда. В большой ванне организовать секцию плавания.

Пропускная способность для работы секций:

Игровой зал – 48 человек;

Тренажерный зал – 20 человек;

Зал для занятий боксом и борьбой – 40 человек;

Зал для занятий шахматами – 20 человек;

Численность обслуживающего персонала – 27 человека;

Трибуны рассчитаны на посещение – 200 человек;

Большая ванна – 32 человека;

малая ванна – 14 человек.

Физкультурно-спортивный комплекс учитывает требования по формированию среды жизнедеятельности для мало мобильных групп населения:

Габаритные размеры здания в плане:

длина 57,0 метра

ширина 54,0 метра

площадь застройки – 3178 кв. м

общая площадь – 3378 кв. м





## **СТРАТЕГИЧЕСКИЙ ПЛАН РАЗВИТИЯ КАТАВ-ИВАНОВСКОГО МУНИЦИПАЛЬНОГО РАЙОНА**

Здание физкультурно-оздоровительного комплекса планируется разместить на территории между зданием Центральной библиотеки и зданием ДЦД «Октябрь» по ул.Ст.Разина.

### **Сроки реализации проекта**

2016 - 2020 годы.

### **Стоимость и источники финансирования**

Средства федерального, областного и местного бюджетов, внебюджетные средства, средства предприятий и организаций района, средства партнёров и спонсоров.

250,0-280,0 млн.рублей.

### **Участники реализации**

Главное Управление по ФКС и Т Челябинской области, Администрация Катав-Ивановского муниципального района, спонсоры.

### **Ожидаемые результаты**

Ввод в эксплуатацию физкультурно-оздоровительного комплекса позволит решить следующие задачи:

- создание условий для систематических занятий спортом для детей и молодежи района;
- способствование развитию района, а именно содействие улучшению имиджа района и предотвращение оттоку молодежи в крупные города;
- создание новых рабочих мест, что способствует снижению незанятого населения и повышению жизненного уровня;
- повышение качества жизни и условий жизни района.



## **СТРАТЕГИЧЕСКИЙ ПЛАН РАЗВИТИЯ КАТАВ-ИВАНОВСКОГО МУНИЦИПАЛЬНОГО РАЙОНА**

### **1.5. Ремонт и реконструкция спортивной инфраструктуры**

Для достижения цели обеспечения прав и возможностей жителей Катав-Ивановского муниципального района на удовлетворение своих потребностей в физической культуре и участии в массовом спортивном движении; для воспитания физически и нравственно здорового молодого поколения Катав-Ивановского муниципального района; для сохранения и совершенствования здоровья, совершенствования физического и нравственного потенциала жителей района; формирование новой, эффективной системы управления спортивной отраслью района; консолидации финансовых, организационных, кадровых и информационных ресурсов для решения неотложных задач развития массовой физической культуры и спорта - должна быть решена задача по укреплению и дальнейшему развитию сети спортивных сооружений.

#### **1.5.1. Реконструкция лыжной базы (Стройгородок)**

В г. Катав-Ивановске находится одна лыжная база, где регулярно зимними видами спорта более 170 человек, проводятся ежегодные соревнования районного уровня.

Однако лыжная база построена в 1980 году, рассчитана на небольшое количество спортсменов (150 чел.). Оборудование физически и морально устарело и не соответствует современным требованиям.

Поэтому необходима реконструкция данной базы.

Новая современная лыжная база будет включать следующие объекты:

- Три трассы (лыжную и две туристические).
- Здание лыжной базы с пунктом проката.
- Автоматизированная система контроля доступа.
- Система освещения.

Это позволит организовать оказание следующих видов услуг:

– снегоходные туры на вершины гор, которые запомнятся надолго и подарят гармонию с природой.

– горнолыжные туры, предусматривающие различные уровни трасс: для новичков любителей; профессионалов и экстремалов.

– сафари на снегоходах – это поездки по дивным ландшафтам. Все желающие получают удовольствие от управления мощной машиной и от красоты природы, одетой в зимнее убранство.

– конно-верховые, конно-санные туры, проводящиеся круглогодично по живописной горно-таёжной местности с остановками на пикник и интересной программой.

**Сроки реализации:** 2017-2020 гг.

**Стоимость и источники финансирования**



## **СТРАТЕГИЧЕСКИЙ ПЛАН РАЗВИТИЯ КАТАВ-ИВАНОВСКОГО МУНИЦИПАЛЬНОГО РАЙОНА**

Федеральный бюджет, областной бюджет, местный бюджет, внебюджетные средства, средства партнёров и спонсоров.

**Всего:** 50,0 млн. рублей.

### **Участники реализации**

Главное Управление по ФКС и Т Челябинской области, Администрация Катав-Ивановского муниципального района; спонсоры.

### **1.5.2. Реконструкция Городского стадиона**

Создание современного и доступного для посещения населением стадиона позволит создать условия для регулярных занятий физической культурой и спортом в летний период (апрель – октябрь). Появится возможность полноценно заниматься лёгкой атлетикой, футболом, баскетболом, волейболом (в том числе пляжным), лыжными гонками, коньками и другими видами спорта индивидуального и массового характера.

Строительство рядом со стадионом гостиничного комплекса позволит принимать спортсменов самого высокого класса, организовывать и проводить соревнования различного уровня и класса, позволит привлечь большое количество спортсменов, так и туристов, а также средства массовой информации различного уровня.

**Сроки реализации:** 2018-2020 гг.

### **Стоимость и источники финансирования**

Бюджет Главного Управления по ФКС и Т Челябинской области, бюджет Катав-Ивановского муниципального района, внебюджетные источники.

**Всего:** 60,0 млн. рублей.

### **Участники реализации**

Главное Управление по ФКС и Т Челябинской области; Администрация Катав-Ивановского муниципального района; отдел по физической культуре, спорту, туризму и молодежной политике.

Реализация проекта позволит:

1. Создать условия для эффективного развития массовой физической культуры и спорта.
2. Привлечь к регулярным занятиям физической культурой и спортом детей и молодежь;
3. Популяризировать здоровый образ жизни и развивать зимние виды спорта.
4. Осуществлять более качественную подготовку спортсменов Катав-Ивановского муниципального района.
5. Проводить соревнования различного уровня и класса; увеличить количество соревнований, проводимых в Катав-Ивановском муниципальном районе.



## **СТРАТЕГИЧЕСКИЙ ПЛАН РАЗВИТИЯ КАТАВ-ИВАНОВСКОГО МУНИЦИПАЛЬНОГО РАЙОНА**

6. Создать новые рабочие места и увеличить занятость населения.
7. Увеличить объём финансовых поступлений в бюджет района.

### **Сроки реализации флагманского проекта**

2017 – 2020 гг.

### **Стоимость и источники финансирования**

150,0 млн. рублей за счёт ФБ, ОБ, МБ, спонсоров.

### **Участники реализации проекта**

Федеральное агентство по ФК и С; Главное Управление по ФКС и Т Челябинской области; Администрация Катав-Ивановского муниципального района; отдел по делам молодёжи, спорту и туризму Катав-Ивановского муниципального района.



## **СТРАТЕГИЧЕСКИЙ ПЛАН РАЗВИТИЯ КАТАВ-ИВАНОВСКОГО МУНИЦИПАЛЬНОГО РАЙОНА**

### **1.6. Создание зоны отдыха в центре г.Катав-Ивановска (сквер)**

#### **Обоснование реализации проекта**

Для реализации стратегической цели второго уровня по обеспечению нормальной жизнедеятельности населения необходимо создать на территории города Катав-Ивановска современную зону массового отдыха горожан.

Возрастающее значение рекреации для населения обусловлено социальным прогрессом, связанным с неуклонным увеличением свободного времени. В результате этого увеличивается потребность в рекреационном использовании городской территории.

Первостепенной задачей является необходимость удовлетворения по возможности всех потребностей населения в местах ежедневного отдыха в черте города.

Остро назрела необходимость создания современной и доступной для всех слоев населения зоны отдыха. Таким местом может стать единый комплекс, включающий пешеходную часть улицы Ленина, сквер Победы и части прилегающей территории.

#### **Сущность проекта**

Для реализации этого проекта необходимо полностью переоборудовать, реконструировать и обустроить предполагаемый участок, сделать его излюбленным местом отдыха горожан, отвечающий всем современным требованиям. К участию в данном проекте планируется подключить также предприятия города, индивидуальных предпринимателей.

Данный проект предполагает 2 этапа:

1. Реконструкция сквера Победы
2. Реконструкция, перепланировка и обустройство пешеходной зоны улицы Ленина.

В ходе реализации первого этапа предполагается модернизировать аллею славы, капитально отремонтировать и модернизировать памятник павшим воинам, заменить плиточное покрытие более современными материалами. Выполнить работы по озеленению сквера и прилегающей территории. Предполагается также устройство современного освещения.

Проведение данного вида работ будет способствовать усилению патриотического воспитания детей и молодежи, улучшению среды проживания.

Второй этап предполагает реконструкцию пешеходной части улицы Ленина. Данная зона отдыха должна стать современной, удобной, отвечающей требованиям разных возрастных групп населения территорией.

В планах работы предполагается:

Замена тротуарной плитки.

Проведение комплекса работ по озеленению.

Устройство современного освещения, декоративной подсветки с установкой системы учета, автоматического включения и выключения по времени суток.

Размещение малых архитектурных форм.

Обустройство малой зоны отдыха в районе детской школы искусств.

Установка стилизованных торговых павильонов.



## **СТРАТЕГИЧЕСКИЙ ПЛАН РАЗВИТИЯ КАТАВ-ИВАНОВСКОГО МУНИЦИПАЛЬНОГО РАЙОНА**

Приведение фасадов прилегающих зданий к единому стилистическому решению.

Размещение информационных стендов на протяжении всей улицы, рассказывающих об истории города, его символике.

Устройство звукового оформления.

### **Сроки реализации**

2018-2020 гг.

### **Стоимость и источники финансирования**

Бюджет Катав-Ивановского муниципального района, внебюджетные источники.

**Всего:** 60,0 млн. рублей.

### **Участники реализации**

Администрация Катав-Ивановского муниципального района; отдел по физической культуре, спорту, туризму и молодежной политике.

### **Эффективность проекта**

- повысить эстетическую и познавательную ценность;
- использовать территорию в культурно просветительских целях
- горожане приобретут современную зону отдыха, которую не стыдно будет показать гостям и где будет приятно провести досуг в кругу семь или друзей.





## **СТРАТЕГИЧЕСКИЙ ПЛАН РАЗВИТИЯ КАТАВ-ИВАНОВСКОГО МУНИЦИПАЛЬНОГО РАЙОНА**

### **1.7. Создание Отделения по семейному устройству детей, оставшихся без попечения родителей и постинтернатному сопровождению выпускников МОУ «Детский дом»**

#### **Обоснование для реализации проекта**

В соответствии с Национальной стратегией действий в интересах детей на 2012-2020 годы и, учитывая современный уровень развития общества, актуальной задачей сегодняшнего дня Государство считает задачу устройства детей, оставшихся без попечения родителей, на воспитание в семьи граждан.

В семейном устройстве воспитанников МОУ «Детский дом» Катав-Ивановского муниципального района с 1999 по 2013 год имеются определенные результаты:

Количество усыновленных детей	Количество воспитанников, переданных под опеку и попечительство	Количество воспитанников, переданных на воспитание в приемную семью	Возвращено в кровную семью	Количество возвратов в учреждение
5	17	12	13	4

Анализируя деятельность в этом направлении, следует отметить, что часть уже созданных замещающих семей разрушается из-за недостаточной подготовленности приёмных родителей к воспитанию и развитию такого сложного контингента, как дети-сироты; отсутствия служб сопровождения приёмных семей и доступной поддержки в кризисных ситуациях. В связи с этим возникает необходимость комплексного сопровождения и оказания специализированной помощи приёмной семье, включающей широкий спектр социальных, психологических, педагогических, правовых, медицинских, консультативных и диагностических услуг.

С другой стороны, выпускники Детского дома в возрасте от 15 до 23 лет испытывают трудности с адаптацией в обществе. Основными проблемами в жизнеустройстве выпускников являются: регистрация по месту жительства выпускников, не имеющих закрепленного жилого помещения, а также обеспечение их жилым помещением для временного проживания, проблемы с трудоустройством, психологическая и юридическая незащищенность.

Поэтому необходимо, в первое время (2-3 года) после выхода из детского дома оказывать воспитанникам поддержку в виде постинтернатного сопровождения, которое поможет им успешно адаптироваться в новой социальной среде, выстроить конструктивную стратегию самостоятельной жизни, создать новые и крепкие социальные контакты, как с близким окружением, так и с государственными структурами.

Создание Отделения по семейному устройству детей, оставшихся без попечения родителей, и постинтернатному сопровождению выпускников при МОУ «Детский дом» Катав-Ивановского муниципального района поможет решению данных проблем.



## **СТРАТЕГИЧЕСКИЙ ПЛАН РАЗВИТИЯ КАТАВ-ИВАНОВСКОГО МУНИЦИПАЛЬНОГО РАЙОНА**

### **Основные задачи проекта**

- реализация приоритетного права ребенка, оставшегося без попечения родителей, жить и воспитываться в семье;
- профилактика вторичного социального сиротства;
- развитие семейных форм устройства воспитанников;
- обеспечение психолого-педагогического, и юридического сопровождения замещающих семей, создание условий для успешной социализации и развития детей;
- организация постинтернатного сопровождения выпускников детского дома, попавших в трудную жизненную ситуацию, оказание помощи в реализации их законных прав и интересов, содействия в улучшении их социального статуса.

### **Сущность проекта**

Учитывая финансово-экономические возможности Катав-Ивановского муниципального района и учреждений социальной защиты населения Катав-Ивановского муниципального района на базе МОУ «Детский дом» Катав-Ивановского муниципального района с 01.01.2014 года создается Отделение по семейному устройству детей, оставшихся без попечения родителей, и постинтернатному сопровождению выпускников.

Отделение оказывает содействие органам опеки и попечительства в устройстве детей, оставшихся без попечения родителей, на семейные формы воспитания. При отделении работает Школа приемного родителя, которая ведет подготовку граждан, желающих принять детей, оставшихся без попечения родителей, на воспитание в свои семьи по программе, утвержденной Министерством социальных отношений Челябинской области. Специалисты оказывают индивидуально-ориентированную педагогическую, психологическую, социальную, юридическую помощь замещающим семьям.

Выпускникам детского дома оказывается социальная, психологическая и иная помощь в социальной адаптации, в решении их личных и социальных проблем, в защите их прав и интересов, формировании модели самостоятельного проживания.

Кроме этого, в 2015 году при детском доме планируется открытие 2 социальных гостиниц (для молодых людей мужского и женского пола), в которых будет предоставляться временное жилье выпускникам, не имеющим постоянного места жительства, на условиях самообслуживания. Жилое помещение будет предоставлено детскому дому Администрацией Катав-Ивановского муниципального района на праве оперативного управления имуществом.

### **Этапы реализации проекта**

**I этап – организационный.** К реализации в 2014 году. Он включает: анализ новых технологий организации работы по семейному устройству детей-сирот, сопровождению замещающих семей и постинтернатному сопровождению выпускников детского дома. Предполагается создание всех необходимых условий для реализации деятельности Отделения (материальных, кадровых, мотивационных и организационных).



## **СТРАТЕГИЧЕСКИЙ ПЛАН РАЗВИТИЯ КАТАВ-ИВАНОВСКОГО МУНИЦИПАЛЬНОГО РАЙОНА**

### **Ожидаемые результаты 1 этапа**

Разработка локальных нормативных актов, регламентирующих деятельность Отделения по семейному устройству детей, оставшихся без попечения родителей, и постинтернатному сопровождению выпускников детского дома. Формирование банка данных выпускников детского дома. Создание материальных, кадровых, мотивационных и организационных условий для реализации деятельности Отделения.

**2 этап – практический.** Рассчитан на 2015 – 2019 годы, в течение которых будет осуществляться реализация Плана мероприятий деятельности Отделения по семейному устройству детей, оставшихся без попечения родителей, и постинтернатному сопровождению выпускников детского дома; отслеживание процесса, результатов; корректировка содержания деятельности.

### **Ожидаемые результаты 2 этапа**

Подготовка лиц, желающих принять на воспитание в свою семью ребенка, оставшегося без попечения родителей, оказание индивидуально-ориентированной педагогической, психологической, социальной, юридической помощи замещающим семьям в решении наиболее сложных задач развития, обучения, социализации воспитанников. Разработка программ сопровождения выпускников детского дома. Оказание социальной, психологической и иной помощи выпускникам детского дома в социальной адаптации, в решении их личных и социальных проблем, защита их прав и интересов. Предоставление временного жилья выпускникам, не имеющим постоянного места жительства, на условиях самообслуживания в социальной гостинице детского дома. Предъявление результатов на заседаниях педагогического совета. Мониторинг по итогам этапа.

**3 этап – обобщающий,** рассчитан на 2020 год. На этом этапе осуществляется обработка данных, соотнесение результатов эксперимента с поставленными целями, корректировка гипотезы в соответствии с результатами, оформление и описание хода и результатов инновации, предъявление опыта на муниципальном уровне.

### **Ожидаемые результаты 3 этапа**

Пакет локальных документов, являющийся нормативно-правовой базой деятельности Отделения. Семейное устройство детей-сирот и детей, оставшихся без попечения родителей. Банк индивидуальных программ адаптации выпускников детского дома. Система постинтернатной адаптации выпускников детского дома. Отчет о результатах деятельности Отделения.

**Срок реализации проекта:** 2014 – 2020 годы.

### **Участники реализации проекта**

Администрация Катав-Ивановского муниципального района, Управление социальной защиты населения, МОУ «Детский дом» Катав-Ивановского муниципального района.



## **СТРАТЕГИЧЕСКИЙ ПЛАН РАЗВИТИЯ КАТАВ-ИВАНОВСКОГО МУНИЦИПАЛЬНОГО РАЙОНА**

### **Ожидаемые результаты**

Реализация проекта послужит началом работы по реструктуризации Детского дома в соответствии с требованиями Национальной стратегии действий в интересах детей на 2012-2020 годы.

Внесет вклад в профилактику социального сиротства.

Обеспечит реальную отдачу от финансовых затрат государства на содержание воспитанников в интернатных учреждениях.

Обеспечит профилактику правонарушений и стабилизацию социального климата в районе.

Повысить социальный статус детского дома в глазах общественности.

### **Контрольные показатели по проекту**

	Наименование показателя	2010	2013	2015	2017	2020
1.	Количество детей, оставшихся без попечения родителей, устроенных в семьи граждан	20	15	20	22	25
2.	Процент охвата постинтернатным сопровождением выпускников детского дома	-	-	100	100	100



## **СТРАТЕГИЧЕСКИЙ ПЛАН РАЗВИТИЯ КАТАВ-ИВАНОВСКОГО МУНИЦИПАЛЬНОГО РАЙОНА**

### **1.8. Создание многофункционального центра по оказанию государственных и муниципальных услуг в Катав-Ивановском муниципальном районе**

С целью повышения качества и доступности государственных и муниципальных услуг, необходимо создать многофункциональный центр предоставления государственных и муниципальных услуг (далее – МФЦ).

МФЦ – организация, уполномоченная (учрежденная) высшим исполнительным органом государственной власти субъекта Российской Федерации на организацию предоставления государственных и муниципальных услуг на основании утвержденных административных регламентов предоставления государственных (муниципальных) услуг в едином помещении, оборудованном необходимыми для предоставления государственных и муниципальных услуг средствами, с использованием программных средств, применяемых при предоставлении государственных (муниципальных) услуг федеральными органами исполнительной власти, органами исполнительной власти субъектов Российской Федерации, органами местного самоуправления, обладающая персоналом, достаточным для организации взаимодействия федеральных органов исполнительной власти, органов исполнительной власти субъектов Российской Федерации, органов местного самоуправления, а также заявителей – юридических и физических.

#### **Сущность проекта**

На территории Катав-Ивановского муниципального района в г. Катав-Ивановске планируется создание МФЦ. Предполагается организовать в режиме «одного окна» оказание муниципальных и государственных услуг населению Катав-Ивановского муниципального района и юридическим лицам. В частности будет предоставляться более 40 видов услуг, из наиболее значимых:

- выдача градостроительного плана земельного участка;
- прием и выдача документов о согласовании переустройства или перепланировки жилого помещения;
- назначение и выплата областного единовременного пособия при рождении ребенка;
- приватизация муниципального жилищного фонда;
- выдача документа (повторного свидетельства, справки), подтверждающего акт государственной регистрации акта гражданского состояния и т.д.

Таким образом, это создание современных, удобных для граждан «интерфейсов» получения государственных услуг и муниципальных услуг, а именно электронная очередь, места для ожидания и заполнения бумаг, наличие консультантов, помогающих оформить документы, оборудование для лиц с ограниченными возможностями. В таком случае заявитель общается не с чиновником, а сотрудником офиса, который принимает документы и при необходимости оказывает консультации по получению услуг,

#### **Ожидаемые результаты**

Доля заявителей, время ожидания которых в очереди соответствует сроку, установленному в регламенте деятельности МФЦ 100%.



## **СТРАТЕГИЧЕСКИЙ ПЛАН РАЗВИТИЯ КАТАВ-ИВАНОВСКОГО МУНИЦИПАЛЬНОГО РАЙОНА**

Доля заявителей, время ожидания предоставления государственной (муниципальной) услуги, которых соответствует срокам, установленными в административном регламенте 100%

Доля заявителей, выбравших варианты ответов «удовлетворен», «скорее удовлетворен, чем неудовлетворен» при ответе на вопрос об удовлетворенности качеством предоставляемых услуг 100%

Доля заявителей, обратившихся в МФЦ повторно 100%.

**Сроки реализации:** 2015 - 2017 годы

**Стоимость и источники финансирования:** областной бюджет, местный бюджет.

Всего: 12,7 млн.рублей

**Участники реализации:** Администрация Катав-Ивановского муниципального района и подрядные организации.





## **СТРАТЕГИЧЕСКИЙ ПЛАН РАЗВИТИЯ КАТАВ-ИВАНОВСКОГО МУНИЦИПАЛЬНОГО РАЙОНА**

### **Раздел «Конкурентоспособная экономика»**

#### **2.1 Модернизация существующего завода с достижением мощности до 3500 тонн клинкера в сутки на ЗАО «Катавский цемент»**

##### **Обоснование для реализации проекта**

Цемент – это один из главнейших строительных материалов, предназначенных для изготовления бетонов, железобетонных изделий, для скрепления отдельных строительных конструкций, гидроизоляции и других целей.

Для более эффективной работы цементного завода, повышения производительности труда и увеличения объемов производства необходима замена устаревшего оборудования на более производительное.

##### **Сущность проекта**

По проекту предполагается модернизация существующего предприятия – ЗАО «Катавский цемент».

В настоящее время продолжаются работы по проектированию новой технологической линии мощностью 3,5 тыс. тонн клинкера в сутки. Проведен тендер на поставку технологического оборудования. В тендере приняли участие фирмы Flsmidth A/S (Дания), Polysius (Германия), Sinoma (Китай), KHD (Германия). Выполнен анализ потенциальных подрядных организаций на выполнение строительно-монтажных работ. Однако возросшая стоимость кредитных ресурсов, кризис в строительной отрасли и, соответственно, падение цен на рынке цемента, повлекли за собой необходимость переноса срока начала строительства новой технологической линии на ЗАО «Катавский цемент» на 2017 год.

**Срок реализации проекта:** 2015-2019 годы.

##### **Этапы реализации проекта**

- 1 этап 2015-2016 годы - технологический аудит и заключение договоров;
- 2 этап – начало строительства новой технологической линии;
- 3 этап – ввод в эксплуатацию новой технологической линии.

##### **Стоимость и источники финансирования**

От 50 млн. евро. В качестве основных источников финансирования проекта будут выступать собственные средства инвесторов.

##### **Участники реализации проекта**

ЗАО «ЕВРОЦЕМЕНТ групп»

##### **Ожидаемые результаты**

Реализация проекта позволит достичь следующие показатели:

- увеличение объемов производства клинкера до 3500 тонн в сутки или рост на 10%;
- увеличение доходов населения и бюджетной системы (рост собственных доходов бюджета района на 10 млн. рублей).



## СТРАТЕГИЧЕСКИЙ ПЛАН РАЗВИТИЯ КАТАВ-ИВАНОВСКОГО МУНИЦИПАЛЬНОГО РАЙОНА

### 2.2. Обработка облицовочного камня Анновского месторождения

#### Обоснование для реализации проекта

Анновское месторождение расположено в окрестностях бывшей д. Анновки. Строматолитовые известняки – это тонкозернистые породы коричневого, вишневого-коричневого цвета с тонкополосчатой текстурой. Анновское месторождение отнесено к перспективным. Месторождение характеризуется красивой текстурой по оттенку окраской. Ожидаемые запасы продуктивных известняков 5-6 млн. тонн.

#### Сущность проекта

Строительство на базе указанного месторождения промышленного карьера по добыче строматолитовых известняков. Отработка облицовочного камня Анновского месторождения будет выполняться открытым способом, карьером. Годовая производительность карьера по облицовочному камню для производства блоков задана недропользователем и составляет в целике 12 000 м<sup>3</sup>. При заданной производительности и объеме запасов за вычетом потерь на дне карьера срок отработки месторождения составляет 384 года.

Производительность по камню-плитняку, заданная недропользователем составляет 300 м<sup>3</sup> готовой продукции в месяц. При выходе плитняка 40% производительность по полезному ископаемому в целике составит  $300/40 \cdot 100 = 750$  м<sup>3</sup> в месяц.

Таблица производительности по горной массе, полезному ископаемому и вскрыше представлена ниже.

Таблица

Основные параметры годовой производительности карьера

Наименование показателя	За весь срок отработки*, тыс. м <sup>3</sup>	За весь срок отработки, %	Ежегодно, м <sup>3</sup>
Добыча облицовочного камня для производства блоков	4 613,5	78,6	12 000,0
Рыхлая вскрыша при добыче облицовочного камня для производства блоков	624,4	10,6	1 618,3
Скальная вскрыша (кора выветривания) при добыче облицовочного камня для производства блоков	451,0	7,7	1 175,6
Добыча облицовочного камня-плитняка	113,3	1,9	4 500,0
Потери плитняка при вскрышных работах (относятся на рыхлую вскрышу)	5,1	0,1	15,3
Рыхлая вскрыша при добыче облицовочного камня-плитняка	65,5	1,1	167,9
<b>ИТОГО</b>	<b>5 872,8</b>	<b>100,0</b>	<b>19 477,1</b>



## **СТРАТЕГИЧЕСКИЙ ПЛАН РАЗВИТИЯ КАТАВ-ИВАНОВСКОГО МУНИЦИПАЛЬНОГО РАЙОНА**

Конечной товарной продукцией Анновского месторождения являются:

–блоки облицовочного камня, соответствующие ГОСТ 9479-2011 и ТУ 5714-002-78821620-2013;

– камень-плитняк, соответствующий требованиям ТУ 5714-001-78821620-2013;

–декоративный щебень, соответствующий ГОСТ 22856-89 "Щебень и песок декоративные из природного камня. ТУ"

Средний выход облицовочных блоков – 34,7 %, выход плитняка –40%, выход щебня из отходов – 92,1%.

Разработка месторождения будет осуществляться в один этап с параллельным вскрытием месторождения. На разработке рыхлой вскрыши будут задействованы бульдозер-рыхлитель, экскаватор, автосамосвал. При разработке скальной вскрыши и полезного ископаемого будут использоваться буровая установка типа «Гамма», баровая машина «Виктория» и камнерезная канатная машина «Надежда». После извлечения из массива блоки распиливаются на размер не менее 0,2х0,4х0,4 м, погружаются в самопогрузчиками и транспортируются в г. Катав-Ивановск на производственный склад для дальнейшей реализации или переработки. В забое карьера работает бульдозер на зачистке добычной площадки, экскаватор на погрузке некондиционного сырья, автосамосвал на перевозку некондиции на промежуточный склад для дальнейшей переработки в декоративный щебень. Также бульдозер работает на планировке отвального хозяйства, которое состоит из отвала рыхлой вскрыши и отвала скальной вскрыши. Потери при выпиливании блоков вымываются водой в зумпф и дальше по системе водопроводов выносятся за пределы карьера в очистные сооружения.

Добычные работы на карьере предусматривают отработку облицовочного камня монолитными блоками. Современная методика и опыт работы действующих карьеров дает основание применять для распиловки облицовочного камня на блоки камнерезные баровые машины в комбинации с алмазно-канатными машинами.

Списочный состав рабочих включает в себя 14 человек, обслуживающих основное оборудование карьера, 5 человек ремонтно-механического цеха, 5 человек администрации, 5 человек на разработке камня-плитняка.

**Срок реализации проекта:** 2014-2016 годы.

### **Этапы реализации проекта**

#### **1 этап**

- разработка проектной документации на разработку месторождения;
- строительство линии электропередач;
- строительство внутренних дорожных коммуникаций;
- оформление земель в составе лесного фонда.

#### **2 этап**

- приобретение оборудования;
- подбор персонала;
- организация добычи и обработки камня.



## **СТРАТЕГИЧЕСКИЙ ПЛАН РАЗВИТИЯ КАТАВ-ИВАНОВСКОГО МУНИЦИПАЛЬНОГО РАЙОНА**

### **Стоимость и источники финансирования**

От 46,0 млн. руб. В качестве основных источников финансирования проекта будут выступать собственные средства инвесторов, привлеченные средства в виде кредитов банка.

### **Участники реализации проекта**

ООО «Лоза», г. Челябинск

### **Ожидаемые результаты**

Реализация проекта позволит достичь следующие показатели:

- организация промышленной переработки строматолитовых известняков на основе безотходной технологии использования минерального сырья;
- создание дополнительных рабочих мест;
- трудоустройство молодежи (прежде всего сельской) и закрепление ее на территории района;
- увеличение доходов населения и бюджетной системы.



## **СТРАТЕГИЧЕСКИЙ ПЛАН РАЗВИТИЯ КАТАВ-ИВАНОВСКОГО МУНИЦИПАЛЬНОГО РАЙОНА**

### **2.3. Строительство крытого рынка в г.Катав-Ивановске**

#### **Основания для реализации проекта**

В соответствии с требованиями Федерального закона №271 "О розничных рынках и о внесении изменений в Трудовой кодекс Российской Федерации" определено, что для организации деятельности по продаже товаров на рынках, за исключением сельскохозяйственных рынков, управляющие рынками компании вправе использовать исключительно капитальные здания, строения, сооружения.

В настоящее время на территории г.Катав-Ивановска осуществляется розничная продажа продовольственных и непродовольственных товаров в необорудованных помещениях или под открытым небом.

В целях реализации 271-го Закона и обеспечения лучшей системы обслуживания населения планируется строительство крытого рынка.

В тоже время, рынки это формат торговли ориентированный на все слои населения. Основным преимуществом рынков перед супермаркетами является возможность приобретать товар у мелких производителей и личных подсобных хозяйств напрямую, часто по более низким ценам.

Для него характерны следующие черты:

- широкий ассортимент товаров;
- высокая доля производителей местной продукции;
- товары отличаются по цене и качеству;
- отсутствие фиксированной цены;
- уникальность товара;
- оптовые предложения.

В ходе реализации проекта планируется решить следующие задачи:

- улучшение качества обслуживания населения;
- улучшение условий труда работающих на рынке;
- создание дополнительных рабочих мест;
- трудоустройство незанятого населения;
- увеличение доходов населения и бюджетной системы.

#### **Сущность проекта**

На территории Катав-Ивановского района планируется строительство крытого рынка в г.Катав-Ивановске.

При строительстве рынка, важную роль играет местоположение, поэтому рынок будет построен в самом центре города площадью 800 квадратных метров в трехэтажном исполнении по ул. Дмитрия Тараканова. Имеющийся у собственника проект здания на 100 рабочих мест перерабатывается под местные условия.

Его строительство начнется в 2014г., окончание строительства планируется к 2018 году.

В крытом рынке предусматриваются торговые места постоянные, занимаемые торговыми предприятиями, и разовые, предназначенные для продажи товаров сельхозпроизводителями и отдельными лицами.



## **СТРАТЕГИЧЕСКИЙ ПЛАН РАЗВИТИЯ КАТАВ-ИВАНОВСКОГО МУНИЦИПАЛЬНОГО РАЙОНА**

Торговые места будут распределяться по зонам: продажа картофеля, овощей, фруктов, ягод, мяса, дичи, рыбы и т. д.

**Объем инвестиций** для организации строительства составит более 50 млн.руб. В качестве основных источников финансирования проекта будут выступать собственные средства, привлеченные средства в виде кредитов банка.

Окупаемость проекта составит 2,5 года.

### **Этапы реализации**

Реализация проекта включает несколько этапов.

На первом из них будет осуществлена разработка проекта и согласование проектной документации по строительству рынка.

Второй этап предусматривает строительство крытого рынка и сдача его в эксплуатацию. Третий этапа предполагает приобретение необходимого оборудования, подборку персонала, сдача мест в аренду.

Срок реализации проекта составляет 36 месяцев.

### **Ожидаемые результаты**

Успешная реализация проекта позволит достичь следующих результатов:

- улучшение качества обслуживания населения;
- улучшение условий труда работающих на рынке;
- создание около 100 рабочих мест
- трудоустройство незанятого населения;
- увеличение темпов экономического развития и роста поступлений в бюджеты всех уровней





## **СТРАТЕГИЧЕСКИЙ ПЛАН РАЗВИТИЯ КАТАВ-ИВАНОВСКОГО МУНИЦИПАЛЬНОГО РАЙОНА**

### **Раздел «Среда и инфраструктура»**

#### **3.1 Программа развития туризма**

##### **Основания для реализации проекта**

Катав-Ивановский район один из самых уникальных районов Челябинской области, расположенный на обширной территории (3415 кв.км) в предгорьях четырех главных вершин западного Южноуралья: Яман-Тау с высотой 1640 м над уровнем моря, Большой Ирмель (1582,3 м), Малый Ирмель (1449,3 м), Большой Шелом (1427,1 м). В административных границах Катав-Ивановского района расположены 11 памятников природного, исторического и культурного наследия.

Уникальность района заключается еще и в том, что он богат кристально чистыми горными ручьями, в основном, пресными с минерализацией от 0,1 до 0,4 г/л, даже ультрапресными с минерализацией ниже 0,1 г/л с мягкой, приятной на вкус водой, по химическому составу гидрокарбонатные, кальцево-натриевые, реже калие-магниевого.

##### **Сущность проекта**

На территории Катав-Ивановского муниципального района в с.Верх-Катавка в 2013 году проводился VIII международный внедорожный фестиваль OFF-ROAD-FEST, а в 2014 году были разработаны маршруты для проведения одного из этапов Трофи-рейда Внедорожной серии «Уральский регион». В результате чего в 2014 году было принято решение о ежегодном проведении одного из этапов трофи-рейда на территории Верх-Катавского сельского поселения, поэтому планируется строительство туристских домиков, разрабатывание новых туристских маршрутов для внедорожников. Кроме этого большое количество туристов совершает восхождение на хребет Зигальга и Большой Шелом.

В с.Тюлюке планируется строительство современных комфортабельных домиков для размещения туристов в зимний период. С каждым годом увеличивается поток туристов, которые совершают восхождения на горы Большой и Малый Ирмель.

В последнее время очень привлекают туристов неисследованные территории и обилие снега, разнообразие ландшафтов и маршрутов для катания на снегоходах в с.Бедярыш, где в настоящее время идет строительство туристских домиков.

Большую массу туристов и спелеологов-исследователей привлекает «Серпиевский пещерный град», который охраняется и находится в государственном Серпиевском заказнике. Почти 3,5 тысячи туристов в год посещают пещеры. В с.Серпиевка планируется строительство дополнительных баз отдыха. С июня 2014 года по 2018 год включительно (5 лет) на территории Серпиевского сельского поселения организован детский областной палаточный лагерь.

Для развития туризма необходимо:

1. создание информационно-туристического центра на территории Катав-Ивановского муниципального района, который может содействовать развитию рынка и повышению качества туристических услуг, повышению и перенаправлению на соседние территории туристских потоков, созданию единого информационного банка



## **СТРАТЕГИЧЕСКИЙ ПЛАН РАЗВИТИЯ КАТАВ-ИВАНОВСКОГО МУНИЦИПАЛЬНОГО РАЙОНА**

о туристическом потенциале Катав-Ивановского муниципального района, прилегающих территорий Челябинской области и Республики Башкортостан;

2. строительство туристских баз и домиков для размещения туристов;
3. разработка туристических маршрутов для катания на снегоходах и внедорожниках.

С учетом имеющихся ресурсов, накопленного опыта работы и тенденций развития, в Катав-Ивановском муниципальном районе целесообразно расширять следующие виды туризма:

- водный туризм; (организация сплавов по рекам);
- горный туризм (восхождение, альпинизм, спелеология);
- авторалли на внедорожных автомобилях по сложным маршрутам с опытным инструктором;
- комплексный туризм (предусматривает совмещение различных видов туризма);
- отдых (базы отдыха);
- оказание лечебно-оздоровительных услуг;
- проведение спортивных соревнований (регионального, всероссийского и международного уровня);
- деловой туризм (проведение конференций, заседаний, семинаров и т.п.)

**Сроки реализации:** 2014-2020 гг.

**Источники финансирования:** средства инвесторов.

**Участники реализации проекта:** частный бизнес.

### **Ожидаемые результаты**

Успешная реализация вышеуказанных проектов позволит достичь следующих результатов:

- увеличение занятости в сфере туризма, а также в других сферах бизнеса, связанных с созданием и обеспечением стабильного функционирования туристической инфраструктуры и обслуживанием приезжающих в район туристов;
- рост уровня доходов населения, занятого в сфере туризма и связанных с ним видах деятельности;
- увеличение числа мест размещения туристов;
- улучшение здоровья и повышения уровня образования населения, в том числе знаний об истории и достопримечательностях района.
- увеличение темпов роста экономики и поступлений в бюджеты всех уровней
- улучшение уровня благоустройства района и его обеспеченности объектами инфраструктуры.
- формирование современной системы информационных технологий, обеспечивающей эффективное взаимодействие различных субъектов туристической деятельности;
- создание единого информационного банка данных о туристском потенциале Катав-Ивановского муниципального района;



## **СТРАТЕГИЧЕСКИЙ ПЛАН РАЗВИТИЯ КАТАВ-ИВАНОВСКОГО МУНИЦИПАЛЬНОГО РАЙОНА**

- накопление и распространение информации о размещении, питании, отдыхе и развлечении;
- содействие в обеспечении туристической информацией жителей и гостей региона, информирование о турах в иностранные государства, об условиях трудоустройства за рубежом;
- осуществление в установленном законом порядке редакционно-издательской, рекламно-информационной деятельности;
- создание и поддержка информационного сайта в сети Интернет;
- обработку, хранение, обновление и распространение информации по местным туристским ресурсам и технологиям их использования.



## **СТРАТЕГИЧЕСКИЙ ПЛАН РАЗВИТИЯ КАТАВ-ИВАНОВСКОГО МУНИЦИПАЛЬНОГО РАЙОНА**

### **3.2. Строительство второй очереди очистных сооружений бытовых сточных вод для города Катав-Ивановска**

#### **Основания для реализации проекта**

Самым масштабным проектом строительства на территории нашего района является строительство 2-ой очереди очистных сооружений в Катав-Ивановске с общим объемом финансирования 365, 272 млн. рублей. Проект рассчитан на 3 года. Существующие очистные сооружения были построены в 1971 году и находятся в критическом состоянии. Степень очистки сточных вод не соответствует требованиям ГОСТ и санитарным нормам.

#### **Сущность проекта**

Реализация проекта предполагает комплекс мер административного и инженерно-технического характера.

Освоено около 242,774 млн. руб., в т.ч., в 2013 году на сумму 100 млн. руб. выполнены следующие виды работ:

- Блок биологической очистки № 1, степень готовности – 88%
- Блок биологической очистки № 2, степень готовности – 95%
- Блок биологической очистки № 3, степень готовности – 95 %
- Блок биологической очистки № 4, степень готовности – 95 %
- Блок очистных осадков, степень готовности – 90 %
- Инженерные сети (водопровод, канализация) степень готовности – 90 %.

В 2014 году выполнены следующие работы:

1. Цех биологической очистки № 2 (технологические трубопроводы, автоматизация).
2. Цех биологической очистки № 3 (технологические трубопроводы, автоматизация).
3. Цех механической очистки (технологические трубопроводы).
4. Цех механической очистки (общестроительный работы, отопление)
5. Цех механического обезвоживания осадка (общестроительные работы)
6. Цех механического обезвоживания осадка (технологические трубопроводы).
7. Административно-бытовой корпус (общестроительные работы)
8. Пункт приема сточных вод (общестроительные работы, надземная часть)
9. Цех биологической очистки № 1 (общестроительные работы, автоматизация, монтаж технологических конструкций)

**Срок реализации проекта** составляет 6 лет. Проектная мощность - 6000 м<sup>3</sup>/сутки стоков.

**Объем инвестиций** для организации производства составит 365,272 млн. руб.

**Источники финансирования:** федеральный бюджет, областной бюджет, консолидированный бюджета Катав-Ивановского муниципального района.



## **СТРАТЕГИЧЕСКИЙ ПЛАН РАЗВИТИЯ КАТАВ-ИВАНОВСКОГО МУНИЦИПАЛЬНОГО РАЙОНА**

**Участники реализации:** Министерство строительства, инфраструктуры и дорожного хозяйства Челябинской области; Администрация Катав-Ивановского муниципального района; Управление строительства и инженерного обеспечения Администрации.

**Ожидаемые результаты:**

Результатом внедрения новых технологий на очистных сооружениях станет:

- повышение качества очистки сточных вод;
- снижение затрат на очистку и стоимости услуг;
- обеспечение экологической безопасности;
- снизить уровень техногенной нагрузки на состояние окружающей среды;
- снизить риск техногенных катастроф.



## **СТРАТЕГИЧЕСКИЙ ПЛАН РАЗВИТИЯ КАТАВ-ИВАНОВСКОГО МУНИЦИПАЛЬНОГО РАЙОНА**

### **3.3. Строительство очистных сооружений бытовых сточных вод для города Юрюзани**

В городе Юрюзань на данный момент очистные сооружения канализации находятся в аварийном состоянии и не позволяют очищать сточные воды до нормативных показателей, в результате чего происходит загрязнение вод реки Юрюзань (приемник очищенных стоков).

Отвод хозяйственно-бытовых стоков от населения осуществляется по канализационным сетям (протяженность 48,8 километров) изношенность которых составляет около 80 процентов.

Такое состояние водоотводящих систем и очистных сооружений приводит к интенсивному загрязнению почв, грунтовых вод и природных водоемов (река Юрюзань) органическими и поверхностно-активными веществами.

Для снижения нагрузки на окружающую природную среду необходимо строительство очистных сооружений канализации и ремонт и строительство новых канализационных сетей.

Проблема надежного и качественного водоснабжения и водоотведения Катав-Ивановского муниципального района продолжает оставаться крайне актуальной. Задача по обеспечению населения Катав-Ивановского муниципального района питьевой водой и качественным водоотведением является многогранной и объемной, поэтому требует комплексного решения с помощью программно-целевого метода.

Необходимо до 2020 года запроектировать и окончить строительство очистных сооружений с проектной мощностью до 4000 куб в сутки.

**Срок реализации проекта** составляет 6 лет. Проектная мощность - 4000 м<sup>3</sup>/сутки стоков.

**Объем инвестиций** для организации производства составит 180 млн. руб.

**Источники финансирования:** федеральный бюджет, областной бюджет, консолидированный бюджета Катав-Ивановского муниципального района.

**Участники реализации:** Министерство строительства, инфраструктуры и дорожного хозяйства Челябинской области; Администрация Катав-Ивановского муниципального района; Управление строительства и инженерного обеспечения Администрации.

#### **Ожидаемые результаты.**

Результатом внедрения новых технологий на очистных сооружениях станет:

- повышение качества очистки сточных вод;
- снижение затрат на очистку и стоимости услуг;
- обеспечение экологической безопасности;
- снизить уровень техногенной нагрузки на состояние окружающей среды;
- снизить риск техногенных катастроф.





## **СТРАТЕГИЧЕСКИЙ ПЛАН РАЗВИТИЯ КАТАВ-ИВАНОВСКОГО МУНИЦИПАЛЬНОГО РАЙОНА**

### **3.4. Строительство очистных сооружений бытовых сточных вод для п. Лесной.**

В настоящее время в п. Совхозный имеется внутриквартальная сеть канализации от существующей жилой застройки. Раннее существовавший самотечный и отводящий коллектор к площадке не построенных очистных сооружений канализации, проходивший по территории недействующего, заброшенного и частично разрушенного комплекса КРС, длительное время не эксплуатируется и практически не действует и частично разрушен. Сточные воды дренируют в грунт. В настоящее время вывоз сточных вод производится транспортом. Необходимо строительство малых очистных сооружений мощностью до 500 куб в сутки, что позволит значительно улучшить экологическую ситуацию в придомовых территориях где ведется скопление сточных вод. В настоящее время ведется подготовка документации по проектированию очистных сооружений.

**Срок реализации проекта** составляет 6 лет.

**Объем инвестиций** для организации производства составит 50 млн. руб.

**Источники финансирования:** федеральный бюджет, областной бюджет, консолидированный бюджета Катав-Ивановского муниципального района.

**Участники реализации:** Министерство строительства, инфраструктуры и дорожного хозяйства Челябинской области; Администрация Катав-Ивановского муниципального района; Управление строительства и инженерного обеспечения Администрации.

#### **Ожидаемые результаты.**

Результатом внедрения новых технологий на очистных сооружениях станет:

- повышение качества очистки сточных вод;
- снижение затрат на очистку и стоимости услуг;
- обеспечение экологической безопасности;
- снизить уровень техногенной нагрузки на состояние окружающей среды;
- снизить риск техногенных катастроф.



## **СТРАТЕГИЧЕСКИЙ ПЛАН РАЗВИТИЯ КАТАВ-ИВАНОВСКОГО МУНИЦИПАЛЬНОГО РАЙОНА**

### **3.5. Создание национального парка Зигальга**

Хребет Зигальга один из самых высоких хребтов Южного Урала. Мощный, с чудными неповторимыми горными ландшафтами, абсолютная высота 1427,1 м над уровнем моря - Большой Шелом. Хребет Зигальга расположен в ю-з части административной территории Катав-Ивановского муниципального района. Эта благодатная с изумительными горными ландшафтами, с чистыми стремительными горными реками, горная провинция раскинулась на ю-з части Челябинской области, на отрогах 4-х главных вершин Южного Урала: Ямантау –1640 м, Большой Иремель – 1582 м, Малый Иремель – 1449 м., Большой Шелом-1427,1 м. Несомненно, Зигальга является притягательной жемчужиной для туристов и любителей природы.

Хребет сложен из белых кварцитов Зигальгинской свиты, увенчан гигантскими останцами причудливой формы. Для пологих склонов горного плато характерны «каменные поля» и «каменные реки» курумов, которые являются продуктами морозного выветривания и избирательной водно-ветровой эрозии горных пород в условиях субарктического климата четвертичного периода, представляющих собой уникальные по красоте и эстетическими формами памятника прошлых лет, ярко выраженных геологических событий.

Особенную ценность представляет в горно-таежном поясе между скал, сохранившееся парковое редколесье, представлены реликтовыми породами деревьев, сохранившиеся с мелового периода, лиственницей, елью, пихтой и др.

Коренные темнохвойные елово-пихтовые леса на горных склонах в настоящее время почти полностью потреблены и замещены вторичными сообществами, которые находятся в различной стадии деградации. Относительно лучше сохранилась растительность субальпийских и подгорных поясов, представленные криволесьями березы извилистой, хвойным мелколесьем и можжевельниковыми сланцами. На болтах хребта есть клюква, морошка, черемша, эндемичные и реликтовые представители горной болотной фауны.

Лесоустройством 1993г. 73 квартала выделены в леса 1 группы противозрозионных лесов.

Хребет Зигальга входит в один из двух наиболее приподнятых участков Уральских гор, в пределах области, на которых развита высокогорная растительность. Данная территория относится к Южно-Уральской провинции горных смешанных и южно-таежных хвойных лесов и занимают нижнюю часть западных и восточных макросклонов Южноуралья в интервале 250-750 м. (н у.м.). Это самый южный форпост горной темнохвойной тайги Уральского Хребта. Выше 750 м. темнохвойная тайга сменяется полосой субальпийских еловых лесов и криволесья, а с высоты 1000-1200 м начинаются гольцы, представляющие собой сочетание каменистых россыпей и горной тундры.

Однако за последние десятилетия картина растительности на Зигальге резко изменилась. Практически искоренены темнохвойные леса. Отдельные участки представляют собой различные стадии восстановительных сукцессий. Лучше сохранилась растительность верхних поясов, из-за ее недоступности.

Флористическое и фитоценозное богатство данной территории имеет большое научное значение. Уникальная высокогорная страна богата эндемичными и



## **СТРАТЕГИЧЕСКИЙ ПЛАН РАЗВИТИЯ КАТАВ-ИВАНОВСКОГО МУНИЦИПАЛЬНОГО РАЙОНА**

реликтовыми растениями, многие из которых занесены, в различного ранга, Красные книги. Эндемики – местные виды растений только данной территории.

В 1997 г. согласно письма Госкомэкологии Челябинской области от 14.12.96 г. №14/2131. Сотрудниками МУ Катавэкологии Н.А.Зениным и О.А.Абабковой разработано краткое эколого-экономическое обоснование организации национального парка «Зигальга», утвердили ОМУ тремя институтами УрО РАН г. Екатеринбурга, обоснованию дали высокую оценку НТС, где участвовали лучшие экологи Челябинских институтов. В настоящее время разработано временным творческим коллективом Ильменского заповедника «Предпроектное обоснование целесообразности организации НП (ПП) «Зигальга», на площади 1115 кв.км.

**Основаниями создания** природного парка «Зигальга» являются следующие соображения:

1) Существующий природный статус отдельных частей территории (памятники природы, лесные генетические резерваты, водоохранные леса) не обеспечивают сохранность этого природного комплекса. Антропогенная нагрузка на леса за последние 250-300 лет привела к значительной деградации лесных сообществ и замене первичных лесов на низкопродуктивные вторичные.

2) Наиболее ценными элементами рассматриваемого природного комплекса являются уникальные тундровые сообщества животных и растений, сохранившиеся участки первичных лесов, высокая плотность бурого медведя, значительное число имеющихся на этой площади редких видов растений и животных, а также сосредоточение на небольшой площади (северная часть хр.Зигальга) уникальных для Южного Урала следов деятельности древнего оледенения (морены, цирки, троговая долина и т.д.).

3) Из имеющихся категорий статуса особо охраняемых природных территорий наиболее пригодными (учитывая рекреационную привлекательность высокогорных участков, живописный ландшафт) являются национальный парк, природный парк.

4) Существенным является и то обстоятельство, что проектируемый парк является важнейшим связующим звеном между существующими Южно-Уральским государственным природным заповедником, национальным парком «Зюраткуль», природным парком «Иремель».

5) Организация парка поможет эффективно регулировать потоки рекреантов на этой территории и будет способствовать развитию туристического бизнеса в районе, позволит привлечь солидных инвесторов и обеспечит повышение жизнеобеспеченности местного населения.

**Сущность проекта** создания природного парка «Зигальга».

– учитывая, что уничтожение сохранившихся первичных лесов идет крайне быстрыми темпами, а оставшиеся не вырубленными подобные участки представляют собой первостепенную ценность, организация природного (национального) парка – вопрос чрезвычайной срочности. В любом случае для сохранения уцелевших насаждений необходимо немедленно закрыть лесопользование на территории будущего парка, исключив на ней все виды рубок.

– особая привлекательность природных и культурных ресурсов, сохраняемых природными и национальными парками, создают основу для развития туризма, рекреации и тесно связанных с ними сферами обслуживания, прикладного



## **СТРАТЕГИЧЕСКИЙ ПЛАН РАЗВИТИЯ КАТАВ-ИВАНОВСКОГО МУНИЦИПАЛЬНОГО РАЙОНА**

экологического и культурного просвещения и их инфраструктурой. Эти виды деятельности должны обеспечивать основной доход, как для развития парка, так и для улучшения условий жизни местного населения.

– особое значение имеет научный познавательный туризм (прежде всего международного).

В связи с этим необходимо развитие туристической инфраструктуры (отели, кемпинги, базы, приюты).

Сроки реализации проекта: 2011- 2014 год.

I этап. Включение данного объекта в план мероприятий по реализации Концепции развития системы особо охраняемых территорий федерального значения на период до 2020 года.

II этап. Рассмотрение Минприродой России и органами исполнительной власти Челябинской области, материалов-обоснований о создании парка. Принятие решения о создании, их утверждение.

### **Ожидаемые результаты:**

Территория природного (национального) парка должна быть дифференцирована по четырем основным категориям функциональных зон.

1. Заповедная зона (природный резерват). Предназначена для восстановления особо ценных природных комплексов и объектов, на которых запрещается всякая рекреационная и хозяйственная деятельность. (30-50% общей территории парка). Режим природопользования в этой зоне – полный покой, ограниченно допускающий проведение экспериментальной и научно-исследовательской работы.

2. Зона регулируемого рекреационного использования. Режим природопользования – разрешается движение и осмотр достопримечательностей, дневные кратковременные остановки, ночевки (в пределах магистральных троп, оборудованных стоянок). (30-60% площади парка).

Кроме того, целесообразно осуществлять дополнительные мероприятия по распределению потока рекреантов к новым территориям и «оттягивающих» туристов от довольно напряженных по степени нагрузки сложившихся маршрутов. К подобным мероприятиям можно отнести, например создание «Парка ледникового периода», дендрарий, вольерный зоопарк, «Город мастеров», экологические учебные тропы. Побочным эффектом от реализации таких проектов будет увеличение доходов местного населения, создание дополнительных рабочих мест.

3. Зона активного рекреационного использования (территория обслуживания посетителей). На этой территории располагаются кемпинги, гостиницы, мотели, палаточные лагеря, предприятия общественного питания, торговли, другие культурно-бытовые объекты, поляны и площадки для организации массовых видов отдыха и спорта (5-10% площади парка).

4. Зона других землепользователей: агропарковая, лесохозяйственная, на которой осуществляется хозяйственная деятельность, не противоречащая задачам парка. (5-10% площади парка).

5. Охранная зона (околопарковая, защитная) (ширина 3-5 км).

**Источники финансирования:** федеральный и областной бюджеты.

**Участники реализации:** Минприроды России, органы исполнительной власти Челябинской области, Администрация Катав-Ивановского муниципального района.



## **СТРАТЕГИЧЕСКИЙ ПЛАН РАЗВИТИЯ КАТАВ-ИВАНОВСКОГО МУНИЦИПАЛЬНОГО РАЙОНА**

### **3.6. Создание Ботанического памятника природы «Гора ореховая»**

Гора Ореховая расположена на правом берегу реки Сим. Её абсолютная высота составляет 451,4 м над уровнем моря. С севера массив горы ограничивает нижнее течение реки Танкал, правого притока реки Сим. Наиболее крутые её склоны ( $20^{\circ}$  и более) - северные и северо-восточные. Южные и юго-западные склоны пологие (крутизна от  $8$  до  $15^{\circ}$ ). Общая площадь составляет 233,0 га.

Преобладающими горными породами на территории являются доломиты и доломитизированные известняки верхнего отдела силурийской системы нижнего отдела девонской системы палеозоя, а так же известняки с песчаниками франского яруса девонской системы. Рельеф района пологий.

Климат умеренно континентальный. Среднемесячная температура самого теплого месяца (июль) составляет  $+16,7^{\circ}\text{C}$ , а самого холодного (январь)  $-15,1^{\circ}\text{C}$ . Абсолютный максимум зарегистрирован в июле ( $+40^{\circ}\text{C}$ ), а минимум - в феврале ( $-48^{\circ}\text{C}$ ). Среднегодовое количество осадков составляет 578 мм. Преобладают юго-западные (41%) и западные (33%) ветры. К опасным климатическим явлениям следует отнести туманы.

Главным гидрологическим объектом на территории является река Сим. Высота уреза воды в реке составляет 239 м над уровнем моря. Скорость течения воды в реке в районе памятника природы - 0,9 м/с. Почвы, преимущественно, горно-лесные серые, светло и темно-серые; горные слабоподзолистые и дерново-подзолистые.

В лесорастительном отношении расположена в пределах западной низкогорной хвойной провинции горнолесной подзоны горнолесной зоны области Южного Урала Уральской горной страны. В описываемом районе преобладают сосново-березовые и березово-сосновые насаждения с участием осины, липы и ольхи серой. Классы возраста сосновых древостоев от 8 до 9, а березовых, в основном, 7. Здесь встречаются также отдельные участки дубняков V класса возраста с участием осины и липы. В подросте преобладают сосна, ель, пихта и береза (возраст 25-30 лет). В подлеске преобладают липа, рябина и другие. Среди кустарников здесь также встречается лещина обыкновенная, находящаяся на восточном пределе своего ареала. В напочвенном покрове преобладают растения неморальной флоры, в т.ч. уральские эндемики-чина Литвинова, ветреничка уральская, звездчатка ланцетовидная, тюльпан Биберштейна, медуница неясная, копытень европейский, костер Бенекена, овсяница гигантская, осока лесная и др.

#### **Сущность проекта.**

Создание Ботанического памятника природы областного значения - «Гора ореховая», является сохранения комплекса неморальной флоры широколиственных лесов европейского типа на восточном пределе своего ареала в состав которого входят более 30 видов редких и исчезающих видов растений, внесенных в Красные книги СССР, РСФСР и Челябинской области.

#### **Сроки реализации проекта: 2014- 2020 год.**

I этап. Направление Администрацией Катав-Ивановского муниципального района в органы исполнительной власти Челябинской области, материалов



## **СТРАТЕГИЧЕСКИЙ ПЛАН РАЗВИТИЯ КАТАВ-ИВАНОВСКОГО МУНИЦИПАЛЬНОГО РАЙОНА**

(результатов проведения полевых работ) по выявлению и описанию перспективного Ботанического памятника природы областного значения «Гора Ореховая».

II этап. Рассмотрение органами исполнительной власти Челябинской области материалов. Принятие решения о создании, и их утверждение.

**Источник финансирования:** областной бюджет.

**Участники реализации:** Органы исполнительной власти Челябинской области, Администрация Катав-Ивановского муниципального района.

**Ожидаемые результаты:**

1) Увеличение площади занятой ООПТ на территории Катав-Ивановского муниципального района.

2) Сохранение выявленного и хорошо сохранившегося комплекса неморальной флоры широколиственных лесов европейского типа, характеризующегося многочисленными популяциями лесообразующихся пород как липа мелколистная, дуб черешчатый, клен остролистный, а так же кустарников – бересклет бородавчатый и лещина обыкновенная.

3) Сохранение травянистых неморальных видов – уральские эндемики (чина Литвинова), ветреничка уральская, звездчатка ланцетная, медуница неясная, копытень европейский, костер Бенекена.

Отдельные из перечисленных видов растений отнесены к категории «редкие и исчезающие» и внесены в Красные книги.





## **СТРАТЕГИЧЕСКИЙ ПЛАН РАЗВИТИЯ КАТАВ-ИВАНОВСКОГО МУНИЦИПАЛЬНОГО РАЙОНА**

### **3.7. Создание геологического памятника природы «1,2, 3 скала на р.Катав»**

Общая площадь планируемого к созданию памятника природы составляет 300,8 га, расположенная на землях государственного лесного фонда, леса I группы - категории защитности - лесопарковые части лесов зеленых зон, запретные полосы лесов по берегам водных объектов, в пределах Западных предгорий Южного Урала, входящих в состав Уральской горной страны. Географические координаты центра ООПТ: 54°43' с.ш. и 58°14' в.д. Система координат 1942 г.

Первая скала расположена на правом берегу реки Катав вблизи нового моста. Сложена известняками и доломитами нижней части авзянской свиты среднего рифея (возраст около 1200 млн. лет). Доломиты содержат включения и прослойки крупнокристаллического железистого магнезита буро-серого цвета и линзы-конкреции черного кремня с микроскопическими остатками древних водорослей. Около 300 м выше по течению расположена 2 скала, представленная диабазами (магматической породой сложенной темноцветными минералами), внедрившимися между прослоями глинистых сланцев и алевролитов авзянской свиты. Далее в 100 м вверх по течению наблюдается 3 скала, представляющая собой выход доломитов со скорлуповатой строматолитовой (водорослевой) текстурой среди глинистых сланцев и алевролитов авзянской свиты. Средняя мощность отложений составляет около 500 м. Отложения скал являются типичным стратиграфическим разрезом протерозоя (авзянская свита, средний рифей).

Рельеф района пологохолмистый. Обнажения находятся на правом берегу р. Катав. Максимальная отметка высот в районе памятника природы составляет 416,0 м над уровнем моря. К северо-востоку высота увала плавно повышается до 500-550 м и достигает отметки 779,0 м над уровнем моря на вершине безымянного увала. Климат умеренно континентальный. Среднемесячная температура самого теплого месяца (июль) составляет +16,7°C, а самого холодного (январь) 15,1°C. Абсолютный максимум зарегистрирован в июле ( + 40°C) , а минимум - в феврале (-48°C) . Среднегодовое количество осадков составляет 578 мм. Преобладают юго-западные (41%) и западные (33%) ветры. К опасным климатическим явлениям следует отнести туманы.

Главным гидрологическим объектом на территории ООПТ является река Катав (общая протяженность 118 км) . Её ширина в районе ООПТ составляет 50-70 м при скорости течения 0, 6 м/с. Берега крутые, на отдельных участках отвесные. Почвы на скалах горные, примитивные. В окрестностях - горно-лесные серые, светло- и темно-серые; горные слабоподзолистые и дерново- подзолистые.

В лесорастительном отношении ООПТ расположена в пределах западной низкогорной хвойной провинции горно-лесной подзоны горно-лесной зоны области Южного Урала Уральской горной страны. В описываемом районе преобладают сосняки разнотравные III-V классов возраста с участием березы, ели, пихты, реже лиственницы. В пойме реки встречается ольха серая с участием черемухи, реже осины. В подлеске ракитник русский, можжевельник, рябина обыкновенная и малина. На более крутых склонах скал обнаружены места произрастания представителей степной, лесостепной и скальной флоры. На скалах встречается более 60 видов, свойственных для скальных и щебнистых склонов, а также лесных и луговых сообществ,



## **СТРАТЕГИЧЕСКИЙ ПЛАН РАЗВИТИЯ КАТАВ-ИВАНОВСКОГО МУНИЦИПАЛЬНОГО РАЙОНА**

среди которых наиболее интересными являются астра альпийская, полынь холодная, асплениум постенный, бороздоплодник многораздельный, двулепестник четырех бороздчатый, кортуза Матиоли, пырей отогнутоостный, василек сибирский, голокучник Роберта, минуарция Гельма, примула кортузовидная, шиверекия северная, жабрица Крылова, тимьян двужилковый и др.

Обоснованием в создании данного памятника является сохранение уникальных обнажений протерозойских пород, являющихся типичным геологостратиграфическим разрезом авзянской свиты среднего рифея. Ценность и уникальность данной территории заключается в том, что породы, слагающие скалы, практически не испытали на себе в геологическом прошлом процессы метаморфизма и сохранили многие особенности древнейшей истории Земли. В частности, большой интерес представляют распространенные в их отложениях органические остатки (древние водоросли), природа которых в настоящее время изучается во всем мире. Органические остатки содержат в себе емкую информацию, касающуюся ранней эволюции жизни на Земле. Описываемый объект является единственным в Уральском регионе и имеет важное научное значение.

**Сроки реализации проекта:** 2014- 2020 год.

I этап. Направление Администрацией Катав-Ивановского муниципального района в органы исполнительной власти Челябинской области, материалов (результатов проведения полевых работ) по выявлению и описанию перспективного Геологического памятника природы областного значения «1,2,3 скала на р.Катав».

II этап. Рассмотрение органами исполнительной власти Челябинской области материалов. Принятие решения о создании, утверждение.

**Ожидаемые результаты:**

1) Увеличение площади занятой ООПТ на территории Катав-Ивановского муниципального района.

2) Сохранение пород, слагающие скалы, не испытавших на себе в геологическом прошлом процессов метаморфизма и сохранивших в себе многие особенности древнейшей истории Земли. В частности, большой интерес представляют распространенные в их отложениях органические остатки (древние водоросли), природа которых в настоящее время изучается во всем мире. Органические остатки содержат в себе емкую информацию, касающуюся ранней эволюции жизни на Земле. Описываемый объект является единственным в Уральском регионе и имеет важное научное значение.

**Источник финансирования:** областной бюджет.

**Участники реализации:** Органы исполнительной власти Челябинской области, Администрация Катав-Ивановского муниципального района.



## **СТРАТЕГИЧЕСКИЙ ПЛАН РАЗВИТИЯ КАТАВ-ИВАНОВСКОГО МУНИЦИПАЛЬНОГО РАЙОНА**

### **3.8. Создание Геоморфологического памятника природы «Орловский пещерный комплекс»**

Общая площадь планируемого к созданию памятника природы составляет 169,5 га, расположенная на землях государственного лесного фонда, леса I группы - категории защитности - запретные полосы лесов по берегам водных объектов, в пределах Западных предгорий Южного Урала, входящих в состав Уральской горной страны. Географические координаты центра ООПТ: 54°53' с.ш. и 58°06' в.д. Система координат 1942 г.

Преобладающими горными породами на данной территории являются доломиты и известняки, приуроченные к среднему и верхнему отделам девонской и каменно-угольной систем. Рельеф района пологохолмистый. Сами Орловские скалы находятся напротив села Орловка, на левобережье реки Катав в его крутой излучине. Высотная отметка вершины ниже по течению -407,0 м над уровнем моря. Сами скалы огромной залесенной дугой вытянулись вдоль левого берега и сложены монолитными светло-серыми слоистыми известняками девонской системы. Высота скал составляет 25-30 м и более. В скалах много карстовых образований: гротов, промоин, но основными являются пещеры. В соответствии с карстовым районированием Южного Урала, Орловский пещерный комплекс входит в состав Уфимского амфитеатра Юрюзанского карстового подрайона и занимает Сулейманову антиклиналь, выполненную карстовыми известняками. Здесь образуются крупные трещины бортового отпора, с которыми связано образование пещер и других карстовых полостей. Пещеры, как правило, расположены в долине реки, высоко над её меженным уровнем. В пределах Орловского пещерного комплекса в настоящее время обнаружено 11 интересных объектов из которых предварительно обследовано 6 пещер и один скальный навес: пещера «Орловская» (длина -55 м, глубина -16 м) пещера «Орловская-1» (длина - 3,4 м), пещера «Орловская-2» (длина - /7,4 м) , пещера «Орловская-3» (длина - 16,2 м) , пещера «Орловская- 4» (более 5 м, погребена), пещера «Таушинская» (более 9 м, течет ручей), навес «Орловский» ( 2 м ) . В дальней части пещеры «Орловская-3» имеются группы небольших сталактитов и натечная кора. Еще четыре подземные полости не были осмотрены, т.к. две из них погребены на 90-100% (вполне возможно обнаружение пещер), а две другие находятся высоко на отвесных скалах и недоступны без специального снаряжения. Орловский навес является памятником археологии. На глубине 1,4-1,6 м обнаружен культурный слой эпохи палеолита. В других карстовых полостях мощность рыхлых осадков составляет один метр и более. Климат умеренно континентальный. Среднемесячная температура самого теплого месяца (июль) составляет +16,7°C, а самого холодного (январь) -15,1°C. Абсолютный максимум зарегистрирован в июле ( + 4 0°C) , а минимум - в феврале (-4 8°C) . Среднегодовое количество осадков составляет 578 мм. Преобладают югозападные (41%) и западные (33%) ветры. К опасным климатическим явлениям следует отнести туманы.

Главным гидрологическим объектом на данной территории является река Катав, левый приток р. Юрюзань (бассейн р. Уфы). Высота уреза воды в реке составляет 315 м над уровнем моря. Скорость течения воды в реке в районе памятника природы - 0,3 м/с. Почвы, преимущественно, щебнистые грубоскелетные, в окрестностях скал -



## **СТРАТЕГИЧЕСКИЙ ПЛАН РАЗВИТИЯ КАТАВ-ИВАНОВСКОГО МУНИЦИПАЛЬНОГО РАЙОНА**

горно-лесные серые, светло- и темно-серые, горные слабоподзолистые и дерново-подзолистые.

В лесорастительном отношении территория расположена в пределах западной низкогорной хвойной провинции горно-лесной подзоны горно-лесной зоны области Южного Урала Уральской горной страны. Непосредственно у Орловских скал произрастают средневозрастные сосновые леса I-II класса бонитета с участием березы, а на пойменных участках - ольхи серой, черемухи и тополя черного. Основным коренным типом леса являются ельники ягодниковые и брусничниковые. Категория защитности лесов - «запретные полосы по берегам водных объектов». На скалах произрастает более 60 видов травянистых растений, свойственных для скальных и щебнистых склонов, а также лесных и луговых сообществ, среди которых наиболее интересными являются: астра альпийская, полынь холодная, асплениум постенный, бороздоплодник многораздельный, двулепестник четырехбороздчатый, василек сибирский, шивирекия северная, жабрица Крылова, минуарция Гельма, кортуза Матиоли, гвоздика иглолистная, пырей отогнутоостный, голокучник Роберта, примула кортузовидная, василистник вонючий, тимьян двужилковый и другие.

**Обоснованием в создании** данного памятника является сохранения уникального пещерного комплекса, включающего в себя 11 карстовых образований, отдельные из которых содержат палеонтологические и археологические материалы и имеющего важное научное значение в области геоморфологии, геологии, спелеологии, палеонтологии, археологии и ботаники.

**Сроки реализации проекта:** 2014-2020 год.

I этап. Направление Администрацией Катав-Ивановского муниципального района в органы исполнительной власти Челябинской области, материалов (результатов проведения полевых работ) по выявлению и описанию перспективного Геоморфологического памятника природы областного значения «Орловский пещерный комплекс».

II этап. Рассмотрение органами исполнительной власти Челябинской области материалов. Принятие решения о создании, утверждение.

### **Ожидаемые результаты:**

1) Увеличение площади занятой ООПТ на территории Катав-Ивановского муниципального района.

2) Сохранение ценных, компактно расположенных на данной территории уникальных геоморфологических форм рельефа, содержащих в себе археологические, палеонтологические и геологические материалы.

3) Сохранение объекта имеющего важное научное значение.

Источник финансирования – областной бюджет.

Участники реализации: Органы исполнительной власти Челябинской области, Администрация Катав-Ивановского муниципального района.



## **СТРАТЕГИЧЕСКИЙ ПЛАН РАЗВИТИЯ КАТАВ-ИВАНОВСКОГО МУНИЦИПАЛЬНОГО РАЙОНА**

### **3.9. Создание Геоморфологического памятника природы «Александровский пещерный комплекс».**

Общая площадь планируемого к созданию памятника природы составляет 405 га, расположенная на землях государственного лесного фонда, леса I группы - категории защитности - запретные полосы лесов по берегам водных объектов, в пределах Западных предгорий Южного Урала, входящих в состав Уральской горной страны. Географические координаты центра. Участок № 1 - 54°32'с.ш.и 58°38' в.д., участок № 2 - 54°34' с.ш. и 58°41' в.д. Система координат 1942 г.

Преобладающими горными породами на территории являются доломиты и известняки приуроченные к среднему и верхнему отделу девонской системы. Рельеф района горный вырезанный. Пещерный комплекс приурочен к левобережью верховий р. Юрюзань. В соответствии с карстовым районированием Южного Урала

Александровский пещерный комплекс входит в состав Катав-Ивановского карстового района карстовой области Юрюзано-Башкирского антиклинория. Описываемый район находится в центральной части Башкирского поднятия. Карстовые формы рельефа представлены логами, оврагами, воронками, пещерами, а также погребенным карстом. Абсолютная высота в районе пещер составляет 569м над уровнем моря. Климат умеренно континентальный. Среднемесячная температура самого теплого месяца (июль) составляет +16,7°C, а самого холодного (январь) - 15,1°C. Абсолютный максимум зарегистрирован в июле ( + 4 0°C) , а минимум - в феврале (-48°C). Среднегодовое количество осадков составляет 57 8 мм. Преобладают юго-западные (41%) и западные (33%) ветры. К опасным климатическим явлениям следует отнести туманы.

Главным гидрологическим объектом на данной территории является река Юрюзань (общая протяженность 406 км)с притоками Сухой и Большой Каменный берущие начало на восточных склонах хребта Зигальга. Высота уреза воды в реке составляет 54 0 - 54 5 м над уровнем моря. Скорость течения воды в реке в данном районе - 0,5 м/с. Почвы, преимущественно, щебнистые грубоскелетные, в окрестностях скал - горнолесные серые, светло- и темно-серые; горные слабо-подзолистые и дерново-подзолистые.

В лесорастительном отношении территория расположена в пределах западной низкогорной хвойной провинции горно-лесной подзоны горно-лесной зоны области Южного Урала Уральской горной страны. Непосредственно у пещер, в квартале 125 произрастают чистые сосняки III класса возраста с участием лиственницы и березы, первого бонитета и полнотой 0,9. В первом ярусе находится сосна (высота 19 м, диаметр 18 см). Коренной тип леса - ельник зеленомошнотравный. Здесь же встречаются ельники VI класса возраста с участием березы. В подросте ель I-II класса возраста и небольшие участки чистых березняков. В квартале 87 у пещер преобладают культуры сосны III класса возраста в составе 8С2Б. Возраст сосны 50 лет, березы 4 8 лет. Древостой имеют I бонитет и полноту 0,7. Коренной тип леса также зеленомошнотравный. Кроме того, в древостой встречаются пихта сибирская, осина и ольха серая. Категория защитности лесов - «запретные полосы по берегам водных объектов». На скалах произрастает более 50 видов травянистых растений, свойственных для скальных и щебнистых склонов, а также лесных и луговых





## **СТРАТЕГИЧЕСКИЙ ПЛАН РАЗВИТИЯ КАТАВ-ИВАНОВСКОГО МУНИЦИПАЛЬНОГО РАЙОНА**

сообществ, среди которых наиболее интересными являются: ветреничка уральская, астра альпийская, бороздоплодник многораздельный, осока белая, кортуза Матиоли, гвоздика иглолистная, пырей отогнутоостный, дремлик темнокрасный, голокучник Роберта, овсец пустынный, неоттианта клубочковая, примула кортузовидная, василистник вонючий, тимьян двужилковый и другие.

Обоснованием в создании данного памятника является сохранение уникального пещерного комплекса, имеющего важное научное значение в области геоморфологии, геологии, спелеологии и ботаники, а также в целях сохранения и воспроизводства редких и исчезающих видов растений и животных.

**Сроки реализации:** 2014-2020 год.

I этап. Направление Администрацией Катав-Ивановского муниципального района в органы исполнительной власти Челябинской области, материалов (результатов проведения полевых работ) по выявлению и описанию перспективного Геоморфологического памятника природы областного значения «Александровский пещерный комплекс»

II этап. Рассмотрение органами исполнительной власти Челябинской области материалов. Принятие решения о создании, утверждение.

**Источник финансирования:** областной бюджет.

**Участники реализации:** Органы исполнительной власти Челябинской области, Администрация Катав-Ивановского муниципального района.

**Ожидаемые результаты:**

1) Увеличение площади занятой ООПТ на территории Катав-Ивановского муниципального района.

2) Сохранение выявленных трех достаточно крупных для данного природного района карстовых полости - пещера «Александровская» (длина 108 м) , пещера «Каменная балка» (длина 107 м) и пещера «Капкан» (длина 59 м), которые в перспективах подлежат географическим, палеонтологическим, археологическим и спелеологическим исследованиям.





## **СТРАТЕГИЧЕСКИЙ ПЛАН РАЗВИТИЯ КАТАВ-ИВАНОВСКОГО МУНИЦИПАЛЬНОГО РАЙОНА**

### **3.10. Источник «Катавский»**

#### **Основание для реализации.**

В настоящее время вопросы охраны окружающей среды и рационального использования природных ресурсов, в том числе и лечебных, приобретают исключительное значение. При этом одним из важнейших направлений этой проблемы является создание новых лечебно-оздоровительных местностей и курортов, способствующих организации лечения и профилактики заболеваний, а также созданию благоприятных условий для отдыха населения.

Проблема организации новых лечебно-оздоровительных местностей в районе с наличием природных лечебных ресурсов особенно актуально для Челябинской области, производящей 1/5 часть промышленной продукции всей России и являющейся зоной критического экологического состояния.

В процессе полевых исследований, а также анализа опубликованных литературно-картографических и фондовых материалов, сотрудниками межзонального комитета по охране окружающей среды Катав-Ивановского района, Института химии УрО РАН, Комиссии по охране природы УрО РАН, Свердловского областного центра государственного санитарно-эпидемиологического надзора, Отдела курортных ресурсов Медицинского научного центра профилактики и охраны здоровья на территории Челябинской области был выявлен ряд перспективных районов для организации новых лечебно-оздоровительных местностей. Одним из них является «Соленая поляна» в пределах которой расположен источник минеральных вод «Катавский» («Соленый ключ»).

Источник известен с 60-х годов 18 века, впервые сделаны анализы, нанесен на карту и описан источник 119 лет назад (1889г.), академиком Чернышевым. Но только в 1975 году была пробурена разведочная скважина № 621, глубиной 293,6 м., в которой на самоизлив была получена минеральная вода сходного с источником по составу, но с более высокой минерализацией (6,5-8,5 г/л). Источник и скважина неоднократно подвергались исследованиям в 1889, 1940, 1960, 1973, 1975, 1977, 1993, 1994, 1996, 1997 годах. Детальное изучение минерального источника «Катавский» было проведено в 1993-1994 –2000 годах Институтом геологии и геохимии УрО РАН г. Екатеринбурга. По данным института геологии и геохимии УрО РАН 1993-1994-2000 годах, а так же заключение МНУ профилактики и охраны здоровья 1996.1997г.г., минеральные воды источника «Катавский» отнесены по аналогии к известным минеральным водам: Нижне-Сергиевская (курорт существует с середины 19 века, и завод по розливу вод), Друскининкай (курорт в Литве), Биршонас (источник Витаутас, курорт), Перкаус (курорт в Эстонии).

На основании исследований и аналогов использования минеральных вод, воды источника «Катавский» рекомендовано использовать при лечении следующих болезней:

1.Хронические гастриты с повышенной, пониженной и нормальной секреторной и моторно-эвакуационной функции желудка;

2. Язвенная болезнь желудка и двенадцатиперстной кишки в стадии ремиссии или затухающего обострения при отсутствии выраженного нарушения проходимости желудка, склонности к кровотечению и возможности ракового перерождения;



## **СТРАТЕГИЧЕСКИЙ ПЛАН РАЗВИТИЯ КАТАВ-ИВАНОВСКОГО МУНИЦИПАЛЬНОГО РАЙОНА**

3.Болезни оперированного (по поводу язвенной болезни) желудка, послеоперационные гастриты, болезни анастомоза при окрепшем после операционном рубце и удовлетворительном общем состоянии;

4.Хронические воспалительные заболевания толстых кишок вне периода обострения при отсутствии кровотечения;

5.Функциональные заболевания кишечника с нарушением его моторно-эвакуационной функции;

6.Хронические болезни печени и желчевыводящих путей различной этиологии: остаточные явления после острого парехиматозного гепатита, хронические гепатиты и гепатохолецеститы различной этиологии вне периода обострения, дискинезии желчного пузыря и желчевыводящих путей;

7. Последствия воспалительных процессов в брюшной полости (перевисциты, перигастриты, перидуодениты, перигепатиты, перихолециститы, периколиты), развивающиеся на почве хронических воспалений после операций и травм брюшной полости за исключением форм, осложненных гнойными процессами в фазе незатухающего обострения воспалительного процесса. Более подробно в заключениях МНУ г. Екатеринбурга (1996-1997г.) и УрО РАН 2000г.

Разработано «Обоснование организации округа санитарной охраны источника минеральных вод «Катавский», на площади 1792,5 га. Находится на рассмотрении государственной экологической экспертизы.

**Сущность проекта и сроки реализации проекта: 2014-2020 год.**

I этап. Поиск инвестора.

II этап.

1. Оформление земельного участка.
2. Получение лицензии на добычу подземных вод.
3. Строительство и благоустройство автодороги - ответвление от магистрали Катав-Ивановск-Бедярыш до минерального источника «Катавский», протяженностью 1,5 км.
4. Обустройство скважин, ремонт помещения над скважиной.
5. Строительство помещения для охраны, электро и насосной станции.
6. Организация круглосуточной охраны источника.
7. Устройство ЗСО строгого режима.
8. Организация беспрепятственного доступа населения к источнику вне ЗСО.
9. Планирование строительства цеха по разливу и реализации воды.
9. Планирование строительства лечебно-оздоровительного помещения.

### **Ожидаемые результаты**

Дебит скважины используется только около 1% населением района и области. При бурении и контрольной откачке разведочной скважины №621, максимальный дебит целебной воды 10 л/сек. Элементарный подсчет показывает, что в год можно добывать 315,36 млн. литров. На каждого жителя области приходится около 86 литров в год. Колоссальный резерв, если использовать только 10%, от максимально возможного дебита или 1 л/сек, вода будет приносить прибыль и, естественно увеличивать налогооблагаемую базу местного бюджета.



## **СТРАТЕГИЧЕСКИЙ ПЛАН РАЗВИТИЯ КАТАВ-ИВАНОВСКОГО МУНИЦИПАЛЬНОГО РАЙОНА**

Таким образом, запасы воды есть, рынок сбыта огромный. Необходим цех по разливу и реализации воды, строительство лечебно-оздоровительного комплекса и лечение местного населения целебными водами источника в профилактории.

Перспектива есть и требует проработки. Следует учитывать тот фактор, что жители России страдают желудочными заболеваниями, из-за недоброкачественной воды. Минеральная вода способна лечить людей без применения химикотарпевтических средств, а это актуально и прогрессивно.

**Источник финансирования:** средства инвесторов.

**Участники реализации:** Администрация Катав-Ивановского муниципального района, инвесторы.



## **СТРАТЕГИЧЕСКИЙ ПЛАН РАЗВИТИЯ КАТАВ-ИВАНОВСКОГО МУНИЦИПАЛЬНОГО РАЙОНА**

### **4. Механизм реализации стратегического плана**

Самая блистательная стратегия может быть признана успешной только в случае ее реализации. На практике муниципальные образования, взявшиеся за разработку стратегических планов, сталкиваются с массой проблем в ходе их реализации, подчас забывая о том, что создание стратегического плана только первый шаг и для того чтобы получить реальные результаты, вся система муниципального управления должна быть выстроена соответствующим образом. В зарубежной практике такая система управления собственно и получила название «Управления по результатам».

Ее элементами выступают:

Процесс стратегического планирования – определяет цели деятельности и способы их достижения.

Процесс оценки и измерения результатов – систематический сбор и предоставление информации о затраченных ресурсах, произведенном объеме работ и достигнутых результатах.

Таким образом, система управления по результатам охватывает процесс постановки целей и задач, включая способы их достижения и реализации; проектирование программных действий и мероприятий, необходимых для реализации поставленных задач; распределение ресурсов между мероприятиями и программами; мониторинг достижения поставленных целей; и наконец корректировку планов, программ и отдельных мероприятий, с тем, чтобы повысить их результативность. Такой подход позволяет:

- обеспечить поддержку стратегического и текущего планирования работы органов власти;
- определить наиболее эффективные подходы к решению тех или иных проблем или задач;
- лучше обосновывать бюджетные заявки;
- совершенствовать процесс распределения ресурсов и эффективность работы органов власти;
- способствует формированию оптимальной организационной структуры.

Для реализации этой системы необходимо: операционализировать стратегию, т.е. включить мероприятия стратегического плана в планы действий администрации и ее подразделений, внедрить систему мониторинга и корректировки стратегического плана.

#### **4.1.Формирование среднесрочного плана действий по реализации стратегического плана**

В реализации Стратегического плана участвует множество предприятий и организаций, среди которых выделяются два участника – местный орган представительной власти и администрация района. Они играют особую роль, выступая лидерами или активными соисполнителями большинства включенных в



## **СТРАТЕГИЧЕСКИЙ ПЛАН РАЗВИТИЯ КАТАВ-ИВАНОВСКОГО МУНИЦИПАЛЬНОГО РАЙОНА**

план мер. Поэтому их участие в реализации Стратегического плана требует специального механизма.

Если в целом Стратегический план может и не быть нормативным документом, то сопровождающие его планы действий администрации и представительного органа могут и должны стать нормативными для этих организаций. Для реализации большей части мер Стратегического плана необходимы определенные шаги со стороны администрации и бюджетные средства. Для обеспечения административной поддержки выполнения первоочередных мер Стратегического плана формируется и утверждается распоряжением Главы муниципального района план действий администрации района по реализации Стратегического плана.

План действий представляет собой перечень мероприятий, заданий, выполнение которых в течение ближайших 1-3-х лет берут на себя подразделения администрации района и городских и сельских поселений для реализации мер Стратегического плана. План действий разрабатывается ежегодно на ближайшие три года с детализацией первого года. В ходе разработки проект Плана действий согласовывается с финансовым органом, другими подразделениями администрации. Мероприятия утвержденного Плана действий учитываются при подготовке проекта бюджета и служат основанием для представления заявок на финансирование от соответствующих подразделений администрации в финансовый орган при подготовке проекта бюджета.

Реализация Стратегического плана заключается в осуществлении мер плана в соответствии с зафиксированными индикаторами выполнения мер. Для реализации мер Стратегического плана образуются рабочие группы из представителей заинтересованных организаций и подразделений администрации. Рабочие группы составляют планы действий по реализации мер, определяют необходимые затраты и возможные источники финансирования. Рабочие группы в рамках процедур мониторинга регулярно представляют информацию о ходе и результатах реализации плана.

Ключевым условием успеха реализации является поддержание активности организационных структур стратегического планирования.

### **4.2. Система мониторинга реализации стратегического плана**

Стратегический план - это открытое партнерство властей, населения и бизнеса, а значит, и контроль его выполнения также должен быть открытым. Гласность и открытость в разработке и реализации плана - залог его успеха и соответствия потребностям местного сообщества. Контроль и оценка результатов необходимы для того, чтобы не только оценить успехи, но и ускорить необходимые решения, а также вносить коррективы, если запланированные действия не дают ожидаемых результатов.

Мониторинг проводится с целью обеспечения реализации и поддержания постоянной актуальности Стратегического плана. С учетом результатов мониторинга принимаются решения о распределении ресурсов и корректировке целей и мер Стратегического плана.



## СТРАТЕГИЧЕСКИЙ ПЛАН РАЗВИТИЯ КАТАВ-ИВАНОВСКОГО МУНИЦИПАЛЬНОГО РАЙОНА

В ходе мониторинга Стратегического плана решаются следующие задачи:

- стимулирование реализации плана в целом и отдельных мер,
- оценка степени достижения главной цели и целей Стратегического плана, предоставление информации для принятия решений о распределении ресурсов на достижение целей или о корректировке целей,
- оценка степени реализации мер, сбор информации для уточнения и корректировки мер,
- поддержка в рабочем состоянии структур стратегического планирования.

Мониторинг Стратегического плана включает в себя три составные части:

1. Мониторинг внешней среды. Базируется на исследовательской работе по изучению ситуации в отраслях и регионах, имеющих стратегическое значение для района.

2. Мониторинг общих результатов реализации Стратегического плана, степени продвижения по выбранным стратегическим направлениям к главной цели. Базируется на анализе статистики и ограниченного числа отобранных интегральных показателей.

3. Мониторинг процесса реализации мер (мониторинг усилий и частных результатов). Базируется на отчетности рабочих групп о реализации мер Стратегического плана по трем составляющим: а) продвижение меры, б) эффект от реализации меры, в) активность рабочей группы. Проводится тематическими комиссиями и рабочими группами, контроль за выполнением каждой меры закрепляется за тем или иным подразделением администрации.

Итоги мониторинга отражаются в отчете, где фиксируются сводные оценки продвижения мер Стратегического плана, оценки актуальности мер, списки приоритетных мер, оценки потребности в бюджетном финансировании, предложения по корректировке Стратегического плана и административных документов, связанных с реализацией Стратегического плана.

Для успешного мониторинга, один - два раза в год организуются серии заседаний тематических комиссий для рассмотрения хода реализации Стратегического плана. По итогам заседаний готовится сводный аналитический отчет о ходе реализации Стратегического плана.

Объединение итогов мониторинга по названным трем направлениям в сводном отчете позволяет осуществлять мониторинг актуальности и адекватности Стратегического плана, делать выводы о необходимости его корректировки. Этим гарантируется постоянное обновление Стратегического плана и стимулируется его реализация. Тем самым механизм стратегического планирования становится эффективным средством повышения качества управления муниципальным районом, активизации общественной инициативы, повышения степени социального согласия.

Показатели для проведения мониторинга по трем основным направлениям стратегического плана представлены во 2-м разделе, индикаторы выполнения конкретных мероприятий содержатся в описании мероприятий.





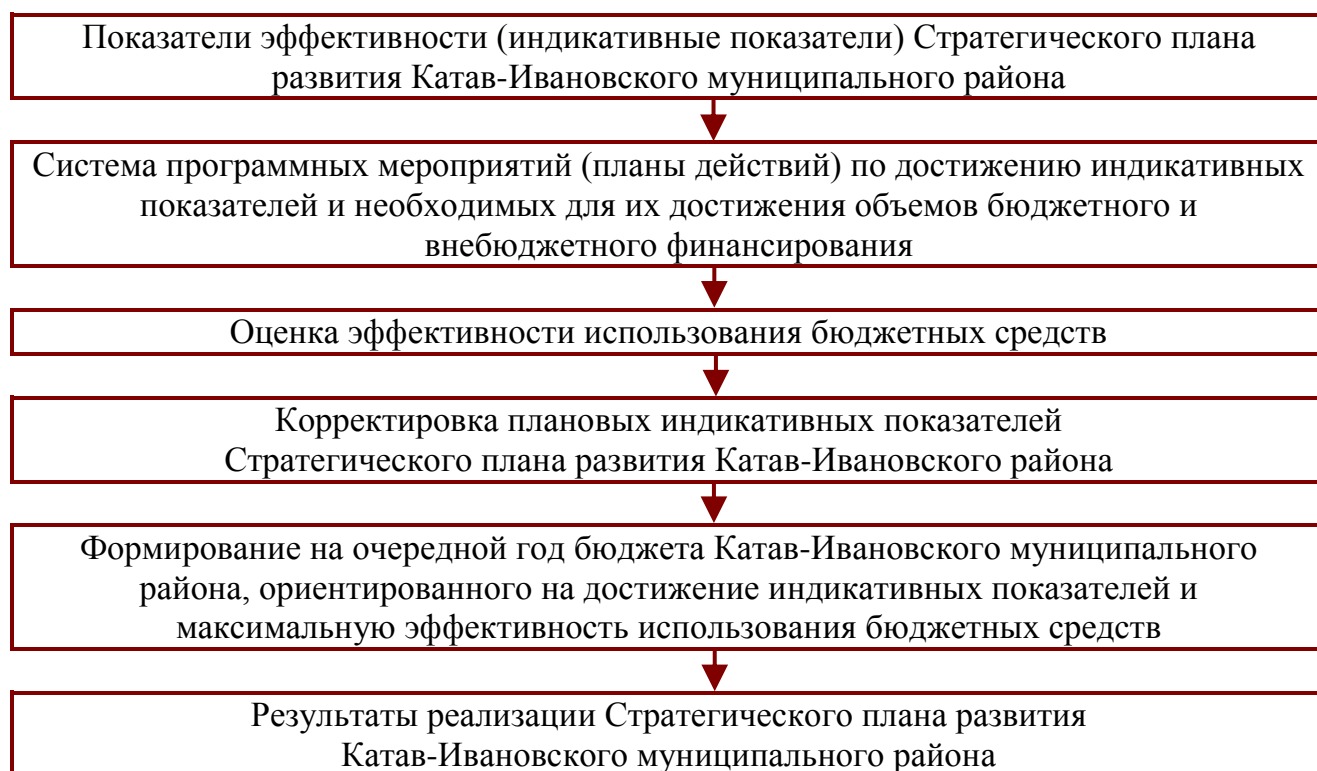
## СТРАТЕГИЧЕСКИЙ ПЛАН РАЗВИТИЯ КАТАВ-ИВАНОВСКОГО МУНИЦИПАЛЬНОГО РАЙОНА

Организация управления Стратегическим планом и контроль за ходом его реализации

### Система контроля реализации Стратегического плана

Контролирующий орган		Периодичность
Муниципальное образование «Катав-Ивановский муниципальный район»		
<b>СОБРАНИЕ ДЕПУТАТОВ МУНИЦИПАЛЬНОГО РАЙОНА</b>	Контролируемые индикативные показатели	Ежегодно вместе с отчетом о реализации Программы социально- экономического развития района
Глава муниципального района		Один раз в полгода
Органы исполнительной власти Челябинской области (в случае принятия решения о финансировании мероприятий Стратегического плана из областного бюджета)		
Губернатор, заместители Губернатора Челябинской области	Контролируемые индикативные показатели	Ежегодно
Министры, начальники управлений, комитетов		Один раз в полгода

### Порядок реализации Стратегического плана развития Катав-Ивановского муниципального района





**План действий по реализации  
Стратегического плана развития  
Катав-Ивановского  
муниципального района:  
цели, задачи и меры  
(продолжение Стратегического плана)**