

**ОПИСАНИЕ МЕСТОПОЛОЖЕНИЯ ГРАНИЦ**

***Публичный сервитут для использования земель и (или) земельного(ых) участка(ов) в целях эксплуатации линейного объекта системы газоснабжения федерального значения «Газопровод-отвод к г. Усть-Катав и Здание ГРС г. Усть-Катав»***

(наименование объекта, местоположение границ которого описано)

**Сведения об объекте**

<b>№ п/п</b>	<b>Характеристики объекта</b>	<b>Описание характеристик</b>
<b>1</b>	<b>2</b>	<b>3</b>
1	Местоположение объекта	Российская Федерация, Челябинская область, Катав-Ивановский муниципальный округ
		Российская Федерация, Челябинская область, Усть-Катавский городской округ
2	Площадь объекта ± величина погрешности определения площади ( $P \pm \Delta P$ )	1165879± 1890кв.м
3	Иные характеристики объекта	Публичный сервитут для использования земель и (или) земельного(ых) участка(ов) в целях эксплуатации линейного объекта системы газоснабжения федерального значения «Газопровод-отвод к г. Усть-Катав и Здание ГРС г. Усть-Катав» право собственности на который возникло до 1 сентября 2018 года (пункт 3 статьи 3.6 Федерального закона от 25 октября 2001 г. № 137-ФЗ «О введении в действие Земельного кодекса Российской Федерации»). Срок публичного сервитута составляет 49 лет. Обладатель публичного сервитута: Публичное акционерное общество «Газпром», ИНН 7736050003, ОГРН 1027700070518. Почтовый адрес Публичного акционерного общества «Газпром»: БОКС № 1255, Санкт-Петербург, 200961, адрес электронной почты: gazprom@gazprom.ru, телефон: +7 (812) 413-74-44

# ОПИСАНИЕ МЕСТОПОЛОЖЕНИЯ ГРАНИЦ

*Публичный сервитут для использования земель и (или) земельного(ых) участка(ов) в целях эксплуатации линейного объекта системы газоснабжения федерального значения «Газопровод-отвод к г. Усть-Катав и Здание ГРС г. Усть-Катав»*

(наименование объекта, местоположение границ которого описано)

## Сведения о местоположении границ объекта

### 1. Система координат МСК-74, зона 1

### 2. Сведения о характерных точках границ объекта

Обозначение характерных точек границ	Координаты, м		Метод определения координат характерной точки	Средняя квадратическая погрешность положения характерной точки (M <sub>i</sub> ), м	Описание обозначения точки на местности (при наличии)
	X	Y			
1	2	3	4	5	6
1	571673.76	1321014.24	Аналитический метод	0,10	—
2	571666.71	1321012.67	Аналитический метод	0,10	—
3	571660.61	1321009.30	Аналитический метод	0,10	—
4	571655.67	1321004.38	Аналитический метод	0,10	—
5	571652.28	1320998.28	Аналитический метод	0,10	—
6	571650.72	1320991.48	Аналитический метод	0,10	—
7	571651.09	1320984.51	Аналитический метод	0,10	—
8	571653.38	1320977.92	Аналитический метод	0,10	—
9	571657.39	1320972.22	Аналитический метод	0,10	—
10	571674.88	1320953.60	Аналитический метод	0,10	—
11	571696.68	1320930.36	Аналитический метод	0,10	—
12	571719.13	1320906.48	Аналитический метод	0,10	—
13	571724.84	1320902.48	Аналитический метод	0,10	—
14	571731.44	1320900.21	Аналитический метод	0,10	—
15	571738.41	1320899.86	Аналитический метод	0,10	—
16	571745.20	1320901.45	Аналитический метод	0,10	—
17	571751.29	1320904.85	Аналитический метод	0,10	—
18	571756.36	1320908.70	Аналитический метод	0,10	—
19	572246.31	1320355.00	Аналитический метод	0,10	—
20	572255.65	1320344.48	Аналитический метод	0,10	—
21	572247.69	1320305.39	Аналитический метод	0,10	—
22	572221.49	1320261.34	Аналитический метод	0,10	—
23	572154.98	1320170.21	Аналитический метод	0,10	—
24	571920.29	1319843.23	Аналитический метод	0,10	—
25	571837.95	1319724.19	Аналитический метод	0,10	—
26	571819.29	1319747.14	Аналитический метод	0,10	—
27	571793.81	1319780.72	Аналитический метод	0,10	—
28	571773.37	1319806.51	Аналитический метод	0,10	—
29	571747.94	1319837.09	Аналитический метод	0,10	—
30	571731.66	1319857.83	Аналитический метод	0,10	—
31	571730.66	1319858.51	Аналитический метод	0,10	—
32	571729.66	1319858.55	Аналитический метод	0,10	—
33	571729.14	1319858.29	Аналитический метод	0,10	—
34	571732.89	1319876.58	Аналитический метод	0,10	—
35	571732.63	1319877.49	Аналитический метод	0,10	—
36	571716.78	1319893.61	Аналитический метод	0,10	—
37	571715.81	1319893.88	Аналитический метод	0,10	—
38	571715.10	1319893.18	Аналитический метод	0,10	—
39	571715.35	1319892.21	Аналитический метод	0,10	—
40	571730.83	1319876.46	Аналитический метод	0,10	—

**ОПИСАНИЕ МЕСТОПОЛОЖЕНИЯ ГРАНИЦ**

**Публичный сервитут для использования земель и (или) земельного(ых) участка(ов) в целях эксплуатации линейного объекта системы газоснабжения федерального значения «Газопровод-отвод к г. Усть-Катав и Здание ГРС г. Усть-Катав»**

(наименование объекта, местоположение границ которого описано)

**Сведения о местоположении границ объекта**

1	2	3	4	5	6
41	571726.50	1319855.36	Аналитический метод	0,10	—
42	571726.68	1319854.81	Аналитический метод	0,10	—
43	571727.09	1319854.32	Аналитический метод	0,10	—
44	571727.79	1319854.21	Аналитический метод	0,10	—
45	571728.94	1319854.82	Аналитический метод	0,10	—
46	571744.85	1319834.56	Аналитический метод	0,10	—
47	571770.28	1319803.97	Аналитический метод	0,10	—
48	571790.64	1319778.29	Аналитический метод	0,10	—
49	571816.12	1319744.69	Аналитический метод	0,10	—
50	571835.45	1319720.93	Аналитический метод	0,10	—
51	571609.88	1319392.98	Аналитический метод	0,10	—
52	571510.45	1319244.77	Аналитический метод	0,10	—
53	571358.25	1319021.61	Аналитический метод	0,10	—
54	571272.70	1318905.93	Аналитический метод	0,10	—
55	570994.54	1318501.00	Аналитический метод	0,10	—
56	570828.04	1318249.35	Аналитический метод	0,10	—
57	570824.49	1318238.01	Аналитический метод	0,10	—
58	570822.11	1318200.39	Аналитический метод	0,10	—
59	570821.93	1318197.61	Аналитический метод	0,10	—
60	570822.37	1318194.86	Аналитический метод	0,10	—
61	570825.75	1318173.90	Аналитический метод	0,10	—
62	570828.57	1318166.47	Аналитический метод	0,10	—
63	570830.86	1318163.17	Аналитический метод	0,10	—
64	571096.04	1317838.15	Аналитический метод	0,10	—
65	571383.14	1317190.54	Аналитический метод	0,10	—
66	571609.63	1316660.51	Аналитический метод	0,10	—
67	571608.42	1316351.70	Аналитический метод	0,10	—
68	571610.66	1316341.38	Аналитический метод	0,10	—
69	571857.24	1315760.65	Аналитический метод	0,10	—
70	571929.38	1315590.70	Аналитический метод	0,10	—
71	571982.50	1315498.92	Аналитический метод	0,10	—
72	572029.60	1315457.72	Аналитический метод	0,10	—
73	572087.40	1315420.28	Аналитический метод	0,10	—
74	572415.76	1315109.21	Аналитический метод	0,10	—
75	573192.69	1314306.19	Аналитический метод	0,10	—
76	573221.01	1314166.51	Аналитический метод	0,10	—
77	573253.17	1314011.77	Аналитический метод	0,10	—
78	573438.83	1313052.72	Аналитический метод	0,10	—
79	573455.90	1312959.46	Аналитический метод	0,10	—
80	573501.01	1312701.43	Аналитический метод	0,10	—
81	573504.24	1312684.33	Аналитический метод	0,10	—
82	573491.98	1312684.38	Аналитический метод	0,10	—
83	573439.99	1312685.62	Аналитический метод	0,10	—
84	573395.93	1312686.98	Аналитический метод	0,10	—
85	573350.95	1312687.31	Аналитический метод	0,10	—
86	573282.92	1312689.32	Аналитический метод	0,10	—
87	573223.89	1312690.44	Аналитический метод	0,10	—
88	573222.73	1312690.10	Аналитический метод	0,10	—

**ОПИСАНИЕ МЕСТОПОЛОЖЕНИЯ ГРАНИЦ**

***Публичный сервитут для использования земель и (или) земельного(ых) участка(ов) в целях эксплуатации линейного объекта системы газоснабжения федерального значения «Газопровод-отвод к г. Усть-Катав и Здание ГРС г. Усть-Катав»***

(наименование объекта, местоположение границ которого описано)

**Сведения о местоположении границ объекта**

1	2	3	4	5	6
89	573222.13	1312689.41	Аналитический метод	0,10	—
90	573216.14	1312689.32	Аналитический метод	0,10	—
91	573211.00	1312692.59	Аналитический метод	0,10	—
92	573214.90	1312722.11	Аналитический метод	0,10	—
93	573215.20	1312747.34	Аналитический метод	0,10	—
94	573214.71	1312748.21	Аналитический метод	0,10	—
95	573213.71	1312748.22	Аналитический метод	0,10	—
96	573213.20	1312747.36	Аналитический метод	0,10	—
97	573212.90	1312722.19	Аналитический метод	0,10	—
98	573208.93	1312692.22	Аналитический метод	0,10	—
99	573209.31	1312691.29	Аналитический метод	0,10	—
100	573215.32	1312687.47	Аналитический метод	0,10	—
101	573215.87	1312687.32	Аналитический метод	0,10	—
102	573222.14	1312687.41	Аналитический метод	0,10	—
103	573222.85	1312686.71	Аналитический метод	0,10	—
104	573223.82	1312686.44	Аналитический метод	0,10	—
105	573282.82	1312685.32	Аналитический метод	0,10	—
106	573350.89	1312683.31	Аналитический метод	0,10	—
107	573395.88	1312682.98	Аналитический метод	0,10	—
108	573439.87	1312681.63	Аналитический метод	0,10	—
109	573491.95	1312680.39	Аналитический метод	0,10	—
110	573505.00	1312680.33	Аналитический метод	0,10	—
111	573570.26	1312335.05	Аналитический метод	0,10	—
112	573896.72	1310625.08	Аналитический метод	0,10	—
113	573927.03	1310475.89	Аналитический метод	0,10	—
114	573933.57	1310438.08	Аналитический метод	0,10	—
115	573954.08	1310400.78	Аналитический метод	0,10	—
116	574282.84	1309991.86	Аналитический метод	0,10	—
117	574289.52	1309977.26	Аналитический метод	0,10	—
118	574357.63	1309562.67	Аналитический метод	0,10	—
119	574376.52	1309420.24	Аналитический метод	0,10	—
120	574396.35	1309380.32	Аналитический метод	0,10	—
121	574428.59	1309351.39	Аналитический метод	0,10	—
122	575062.13	1309045.27	Аналитический метод	0,10	—
123	575395.03	1308617.29	Аналитический метод	0,10	—
124	575630.03	1308313.00	Аналитический метод	0,10	—
125	575656.89	1308232.52	Аналитический метод	0,10	—
126	575831.26	1307722.08	Аналитический метод	0,10	—
127	576238.80	1306552.74	Аналитический метод	0,10	—
128	576245.28	1306534.46	Аналитический метод	0,10	—
129	576228.52	1306500.52	Аналитический метод	0,10	—
130	576196.69	1306446.71	Аналитический метод	0,10	—
131	576169.77	1306438.94	Аналитический метод	0,10	—
132	576169.08	1306438.22	Аналитический метод	0,10	—
133	576169.36	1306437.26	Аналитический метод	0,10	—
134	576170.33	1306437.02	Аналитический метод	0,10	—
135	576197.31	1306444.80	Аналитический метод	0,10	—
136	576197.67	1306444.48	Аналитический метод	0,10	—



**ОПИСАНИЕ МЕСТОПОЛОЖЕНИЯ ГРАНИЦ**

***Публичный сервитут для использования земель и (или) земельного(ых) участка(ов) в целях эксплуатации линейного объекта системы газоснабжения федерального значения «Газопровод-отвод к г. Усть-Катав и Здание ГРС г. Усть-Катав»***

(наименование объекта, местоположение границ которого описано)

**Сведения о местоположении границ объекта**

1	2	3	4	5	6
137	576198.65	1306444.25	Аналитический метод	0,10	—
138	576199.61	1306444.52	Аналитический метод	0,10	—
139	576200.81	1306445.82	Аналитический метод	0,10	—
140	576205.74	1306447.24	Аналитический метод	0,10	—
141	576206.10	1306447.42	Аналитический метод	0,10	—
142	576220.92	1306459.53	Аналитический метод	0,10	—
143	576221.27	1306460.46	Аналитический метод	0,10	—
144	576220.64	1306461.24	Аналитический метод	0,10	—
145	576219.65	1306461.08	Аналитический метод	0,10	—
146	576204.99	1306449.10	Аналитический метод	0,10	—
147	576202.29	1306448.32	Аналитический метод	0,10	—
148	576232.04	1306498.59	Аналитический метод	0,10	—
149	576247.14	1306529.20	Аналитический метод	0,10	—
150	576646.64	1305402.12	Аналитический метод	0,10	—
151	576664.88	1305339.33	Аналитический метод	0,10	—
152	576632.22	1305252.82	Аналитический метод	0,10	—
153	576422.22	1304836.45	Аналитический метод	0,10	—
154	576318.41	1304645.91	Аналитический метод	0,10	—
155	576289.43	1304598.40	Аналитический метод	0,10	—
156	576272.48	1304581.79	Аналитический метод	0,10	—
157	576100.50	1304439.26	Аналитический метод	0,10	—
158	576098.57	1304437.48	Аналитический метод	0,10	—
159	576094.93	1304432.73	Аналитический метод	0,10	—
160	576092.53	1304427.25	Аналитический метод	0,10	—
161	576091.49	1304421.36	Аналитический метод	0,10	—
162	576091.89	1304415.39	Аналитический метод	0,10	—
163	576093.69	1304409.68	Аналитический метод	0,10	—
164	576096.80	1304404.57	Аналитический метод	0,10	—
165	576200.85	1304272.25	Аналитический метод	0,10	—
166	576257.27	1304206.60	Аналитический метод	0,10	—
167	576571.91	1303774.30	Аналитический метод	0,10	—
168	576655.42	1303653.95	Аналитический метод	0,10	—
169	576751.21	1303507.78	Аналитический метод	0,10	—
170	576754.09	1303504.17	Аналитический метод	0,10	—
171	576757.08	1303501.52	Аналитический метод	0,10	—
172	576761.35	1303498.94	Аналитический метод	0,10	—
173	576766.05	1303497.26	Аналитический метод	0,10	—
174	576769.99	1303496.61	Аналитический метод	0,10	—
175	576817.88	1303492.57	Аналитический метод	0,10	—
176	576823.07	1303492.68	Аналитический метод	0,10	—
177	576826.98	1303493.49	Аналитический метод	0,10	—
178	576830.72	1303494.91	Аналитический метод	0,10	—
179	576834.18	1303496.91	Аналитический метод	0,10	—
180	577018.50	1303624.14	Аналитический метод	0,10	—
181	577122.66	1303679.39	Аналитический метод	0,10	—
182	577345.79	1303795.00	Аналитический метод	0,10	—
183	577702.86	1303871.00	Аналитический метод	0,10	—
184	577955.81	1303962.92	Аналитический метод	0,10	—

**ОПИСАНИЕ МЕСТОПОЛОЖЕНИЯ ГРАНИЦ**

***Публичный сервитут для использования земель и (или) земельного(ых) участка(ов) в целях эксплуатации линейного объекта системы газоснабжения федерального значения «Газопровод-отвод к г. Усть-Катав и Здание ГРС г. Усть-Катав»***

(наименование объекта, местоположение границ которого описано)

**Сведения о местоположении границ объекта**

1	2	3	4	5	6
185	578002.41	1303987.12	Аналитический метод	0,10	—
186	578031.32	1303995.48	Аналитический метод	0,10	—
187	578035.43	1303997.08	Аналитический метод	0,10	—
188	578038.86	1303999.12	Аналитический метод	0,10	—
189	578041.20	1304001.00	Аналитический метод	0,10	—
190	578066.33	1304023.88	Аналитический метод	0,10	—
191	578157.60	1304000.41	Аналитический метод	0,10	—
192	578279.32	1304005.74	Аналитический метод	0,10	—
193	578287.01	1303980.63	Аналитический метод	0,10	—
194	578299.99	1303959.57	Аналитический метод	0,10	—
195	578312.82	1303942.91	Аналитический метод	0,10	—
196	578325.02	1303931.80	Аналитический метод	0,10	—
197	578347.16	1303922.06	Аналитический метод	0,10	—
198	578373.59	1303920.37	Аналитический метод	0,10	—
199	578459.13	1303932.07	Аналитический метод	0,10	—
200	578483.07	1303938.38	Аналитический метод	0,10	—
201	578504.67	1303950.35	Аналитический метод	0,10	—
202	578522.71	1303967.28	Аналитический метод	0,10	—
203	578536.03	1303988.11	Аналитический метод	0,10	—
204	578543.82	1304011.58	Аналитический метод	0,10	—
205	578544.85	1304044.47	Аналитический метод	0,10	—
206	578534.75	1304091.02	Аналитический метод	0,10	—
207	578527.21	1304112.24	Аналитический метод	0,10	—
208	578539.82	1304113.56	Аналитический метод	0,10	—
209	578690.86	1304127.20	Аналитический метод	0,10	—
210	578692.51	1304083.29	Аналитический метод	0,10	—
211	578692.85	1304082.12	Аналитический метод	0,10	—
212	578693.77	1304081.22	Аналитический метод	0,10	—
213	578695.02	1304080.88	Аналитический метод	0,10	—
214	578696.27	1304081.22	Аналитический метод	0,10	—
215	578697.18	1304082.12	Аналитический метод	0,10	—
216	578697.52	1304083.47	Аналитический метод	0,10	—
217	578695.77	1304130.02	Аналитический метод	0,10	—
218	578695.43	1304131.18	Аналитический метод	0,10	—
219	578694.52	1304132.09	Аналитический метод	0,10	—
220	578693.03	1304132.42	Аналитический метод	0,10	—
221	578539.35	1304118.54	Аналитический метод	0,10	—
222	578524.30	1304117.10	Аналитический метод	0,10	—
223	578506.84	1304140.76	Аналитический метод	0,10	—
224	578487.07	1304155.67	Аналитический метод	0,10	—
225	578464.38	1304165.22	Аналитический метод	0,10	—
226	578439.84	1304168.94	Аналитический метод	0,10	—
227	578420.82	1304167.61	Аналитический метод	0,10	—
228	578346.93	1304154.95	Аналитический метод	0,10	—
229	578323.82	1304145.95	Аналитический метод	0,10	—
230	578303.76	1304131.62	Аналитический метод	0,10	—
231	578287.73	1304112.71	Аналитический метод	0,10	—
232	578276.85	1304090.44	Аналитический метод	0,10	—

**ОПИСАНИЕ МЕСТОПОЛОЖЕНИЯ ГРАНИЦ**

***Публичный сервитут для использования земель и (или) земельного(ых) участка(ов) в целях эксплуатации линейного объекта системы газоснабжения федерального значения «Газопровод-отвод к г. Усть-Катав и Здание ГРС г. Усть-Катав»***

(наименование объекта, местоположение границ которого описано)

**Сведения о местоположении границ объекта**

1	2	3	4	5	6
233	578271.79	1304066.29	Аналитический метод	0,10	—
234	578271.55	1304055.57	Аналитический метод	0,10	—
235	578258.00	1304054.96	Аналитический метод	0,10	—
236	578219.91	1304059.62	Аналитический метод	0,10	—
237	578189.83	1304059.83	Аналитический метод	0,10	—
238	578145.72	1304055.06	Аналитический метод	0,10	—
239	578065.70	1304075.64	Аналитический метод	0,10	—
240	578062.02	1304076.30	Аналитический метод	0,10	—
241	578058.03	1304076.38	Аналитический метод	0,10	—
242	578054.07	1304075.83	Аналитический метод	0,10	—
243	578050.25	1304074.66	Аналитический метод	0,10	—
244	578046.67	1304072.89	Аналитический метод	0,10	—
245	578043.41	1304070.57	Аналитический метод	0,10	—
246	578011.85	1304041.87	Аналитический метод	0,10	—
247	577983.77	1304033.77	Аналитический метод	0,10	—
248	577935.09	1304008.57	Аналитический метод	0,10	—
249	577689.07	1303919.14	Аналитический метод	0,10	—
250	577328.79	1303842.47	Аналитический метод	0,10	—
251	577099.45	1303723.64	Аналитический метод	0,10	—
252	576992.50	1303666.93	Аналитический метод	0,10	—
253	576813.15	1303543.12	Аналитический метод	0,10	—
254	576786.30	1303545.39	Аналитический метод	0,10	—
255	576696.75	1303682.04	Аналитический метод	0,10	—
256	576642.60	1303759.95	Аналитический метод	0,10	—
257	576612.67	1303803.22	Аналитический метод	0,10	—
258	576601.11	1303818.94	Аналитический метод	0,10	—
259	576608.44	1303824.48	Аналитический метод	0,10	—
260	576629.64	1303815.80	Аналитический метод	0,10	—
261	576682.36	1303804.94	Аналитический метод	0,10	—
262	576730.64	1303805.08	Аналитический метод	0,10	—
263	576779.94	1303824.91	Аналитический метод	0,10	—
264	576839.99	1303859.50	Аналитический метод	0,10	—
265	576911.22	1303889.40	Аналитический метод	0,10	—
266	576949.88	1303910.43	Аналитический метод	0,10	—
267	576950.40	1303910.84	Аналитический метод	0,10	—
268	576969.37	1303931.56	Аналитический метод	0,10	—
269	576990.05	1303960.81	Аналитический метод	0,10	—
270	577020.49	1303939.78	Аналитический метод	0,10	—
271	577021.49	1303939.70	Аналитический метод	0,10	—
272	577022.06	1303940.53	Аналитический метод	0,10	—
273	577021.63	1303941.43	Аналитический метод	0,10	—
274	576990.94	1303962.63	Аналитический метод	0,10	—
275	576990.98	1303962.76	Аналитический метод	0,10	—
276	576990.73	1303963.73	Аналитический метод	0,10	—
277	576990.05	1303964.46	Аналитический метод	0,10	—
278	576989.09	1303964.76	Аналитический метод	0,10	—
279	576988.28	1303964.60	Аналитический метод	0,10	—
280	576962.83	1303984.87	Аналитический метод	0,10	—

**ОПИСАНИЕ МЕСТОПОЛОЖЕНИЯ ГРАНИЦ**

**Публичный сервитут для использования земель и (или) земельного(ых) участка(ов) в целях эксплуатации линейного объекта системы газоснабжения федерального значения «Газопровод-отвод к г. Усть-Катав и Здание ГРС г. Усть-Катав»**

(наименование объекта, местоположение границ которого описано)

**Сведения о местоположении границ объекта**

1	2	3	4	5	6
281	576961.84	1303985.02	Аналитический метод	0,10	—
282	576961.22	1303984.23	Аналитический метод	0,10	—
283	576961.58	1303983.30	Аналитический метод	0,10	—
284	576986.84	1303963.19	Аналитический метод	0,10	—
285	576966.17	1303933.97	Аналитический метод	0,10	—
286	576947.68	1303913.79	Аналитический метод	0,10	—
287	576909.40	1303892.96	Аналитический метод	0,10	—
288	576838.10	1303863.02	Аналитический метод	0,10	—
289	576778.31	1303828.57	Аналитический метод	0,10	—
290	576729.51	1303808.94	Аналитический метод	0,10	—
291	576682.57	1303808.94	Аналитический метод	0,10	—
292	576630.64	1303819.68	Аналитический метод	0,10	—
293	576608.91	1303828.61	Аналитический метод	0,10	—
294	576607.86	1303828.74	Аналитический метод	0,10	—
295	576606.94	1303828.36	Аналитический метод	0,10	—
296	576598.80	1303822.21	Аналитический метод	0,10	—
297	576579.23	1303850.88	Аналитический метод	0,10	—
298	576563.59	1303870.68	Аналитический метод	0,10	—
299	576302.92	1304228.98	Аналитический метод	0,10	—
300	576296.49	1304237.65	Аналитический метод	0,10	—
301	576239.47	1304303.99	Аналитический метод	0,10	—
302	576153.93	1304412.79	Аналитический метод	0,10	—
303	576152.01	1304417.03	Аналитический метод	0,10	—
304	576305.96	1304544.64	Аналитический метод	0,10	—
305	576328.84	1304567.06	Аналитический метод	0,10	—
306	576361.07	1304619.88	Аналитический метод	0,10	—
307	576369.69	1304635.91	Аналитический метод	0,10	—
308	576466.94	1304814.13	Аналитический метод	0,10	—
309	576678.04	1305232.68	Аналитический метод	0,10	—
310	576689.74	1305263.66	Аналитический метод	0,10	—
311	576703.56	1305290.77	Аналитический метод	0,10	—
312	576709.49	1305315.77	Аналитический метод	0,10	—
313	576717.16	1305336.33	Аналитический метод	0,10	—
314	576717.32	1305340.84	Аналитический метод	0,10	—
315	576716.29	1305344.13	Аналитический метод	0,10	—
316	576710.32	1305360.54	Аналитический метод	0,10	—
317	576694.10	1305417.86	Аналитический метод	0,10	—
318	576307.05	1306510.08	Аналитический метод	0,10	—
319	576285.95	1306569.31	Аналитический метод	0,10	—
320	575878.48	1307738.46	Аналитический метод	0,10	—
321	575704.24	1308248.51	Аналитический метод	0,10	—
322	575674.76	1308336.85	Аналитический метод	0,10	—
323	575434.50	1308647.95	Аналитический метод	0,10	—
324	575094.40	1309085.19	Аналитический метод	0,10	—
325	575092.21	1309086.58	Аналитический метод	0,10	—
326	574456.71	1309393.32	Аналитический метод	0,10	—
327	574446.58	1309402.45	Аналитический метод	0,10	—
328	574433.85	1309417.23	Аналитический метод	0,10	—

**ОПИСАНИЕ МЕСТОПОЛОЖЕНИЯ ГРАНИЦ**

***Публичный сервитут для использования земель и (или) земельного(ых) участка(ов) в целях эксплуатации линейного объекта системы газоснабжения федерального значения «Газопровод-отвод к г. Усть-Катав и Здание ГРС г. Усть-Катав»***

(наименование объекта, местоположение границ которого описано)

**Сведения о местоположении границ объекта**

1	2	3	4	5	6
329	574424.98	1309435.03	Аналитический метод	0,10	—
330	574407.07	1309570.02	Аналитический метод	0,10	—
331	574337.76	1309991.96	Аналитический метод	0,10	—
332	574325.70	1310018.32	Аналитический метод	0,10	—
333	573995.76	1310428.69	Аналитический метод	0,10	—
334	573981.39	1310454.84	Аналитический метод	0,10	—
335	573976.08	1310485.48	Аналитический метод	0,10	—
336	573945.76	1310634.74	Аналитический метод	0,10	—
337	573619.36	1312344.40	Аналитический метод	0,10	—
338	573550.18	1312710.36	Аналитический метод	0,10	—
339	573505.10	1312968.25	Аналитический метод	0,10	—
340	573487.96	1313062.00	Аналитический метод	0,10	—
341	573302.18	1314021.59	Аналитический метод	0,10	—
342	573269.96	1314176.55	Аналитический метод	0,10	—
343	573240.22	1314323.29	Аналитический метод	0,10	—
344	573239.04	1314327.33	Аналитический метод	0,10	—
345	573237.30	1314330.93	Аналитический метод	0,10	—
346	573235.02	1314334.20	Аналитический метод	0,10	—
347	573231.27	1314338.53	Аналитический метод	0,10	—
348	572454.03	1315145.57	Аналитический метод	0,10	—
349	572118.42	1315459.74	Аналитический метод	0,10	—
350	572059.79	1315497.71	Аналитический метод	0,10	—
351	572020.00	1315533.72	Аналитический метод	0,10	—
352	571974.18	1315613.08	Аналитический метод	0,10	—
353	571903.24	1315780.18	Аналитический метод	0,10	—
354	571658.42	1316356.96	Аналитический метод	0,10	—
355	571659.62	1316662.89	Аналитический метод	0,10	—
356	571659.64	1316665.49	Аналитический метод	0,10	—
357	571659.44	1316668.67	Аналитический метод	0,10	—
358	571658.90	1316671.62	Аналитический метод	0,10	—
359	571657.56	1316675.91	Аналитический метод	0,10	—
360	571428.95	1317210.49	Аналитический метод	0,10	—
361	571140.09	1317862.09	Аналитический метод	0,10	—
362	571139.01	1317864.54	Аналитический метод	0,10	—
363	571136.89	1317867.14	Аналитический метод	0,10	—
364	570873.83	1318189.56	Аналитический метод	0,10	—
365	570872.16	1318200.00	Аналитический метод	0,10	—
366	570873.94	1318228.19	Аналитический метод	0,10	—
367	571035.99	1318473.05	Аналитический метод	0,10	—
368	571313.40	1318876.91	Аналитический метод	0,10	—
369	571399.00	1318992.65	Аналитический метод	0,10	—
370	571551.90	1319216.84	Аналитический метод	0,10	—
371	571651.32	1319365.03	Аналитический метод	0,10	—
372	571961.24	1319814.58	Аналитический метод	0,10	—
373	572195.53	1320140.99	Аналитический метод	0,10	—
374	572263.33	1320233.94	Аналитический метод	0,10	—
375	572294.93	1320287.03	Аналитический метод	0,10	—
376	572306.10	1320340.81	Аналитический метод	0,10	—

# ОПИСАНИЕ МЕСТОПОЛОЖЕНИЯ ГРАНИЦ

*Публичный сервитут для использования земель и (или) земельного(ых) участка(ов) в целях эксплуатации линейного объекта системы газоснабжения федерального значения «Газопровод-отвод к г. Усть-Катав и Здание ГРС г. Усть-Катав»*

(наименование объекта, местоположение границ которого описано)

## Сведения о местоположении границ объекта

1	2	3	4	5	6
377	572306.62	1320345.99	Аналитический метод	0,10	—
378	572306.10	1320350.96	Аналитический метод	0,10	—
379	572304.61	1320355.72	Аналитический метод	0,10	—
380	572302.75	1320359.25	Аналитический метод	0,10	—
381	572287.48	1320383.41	Аналитический метод	0,10	—
382	572286.34	1320385.06	Аналитический метод	0,10	—
383	572285.08	1320386.61	Аналитический метод	0,10	—
384	571778.31	1320959.16	Аналитический метод	0,10	—
385	571734.41	1321008.43	Аналитический метод	0,10	—
386	571716.64	1321027.37	Аналитический метод	0,10	—
387	571711.60	1321031.49	Аналитический метод	0,10	—
388	571705.22	1321034.31	Аналитический метод	0,10	—
389	571698.31	1321035.25	Аналитический метод	0,10	—
390	571691.41	1321034.24	Аналитический метод	0,10	—
391	571685.05	1321031.37	Аналитический метод	0,10	—
392	571679.74	1321026.85	Аналитический метод	0,10	—
393	571675.88	1321021.04	Аналитический метод	0,10	—
1	571673.76	1321014.24	Аналитический метод	0,10	—
Вырез					
394	578156.66	1304052.25	Аналитический метод	0,10	—
395	578162.81	1304050.67	Аналитический метод	0,10	—
396	578233.91	1304053.87	Аналитический метод	0,10	—
397	578219.54	1304055.63	Аналитический метод	0,10	—
398	578189.92	1304055.83	Аналитический метод	0,10	—
394	578156.66	1304052.25	Аналитический метод	0,10	—

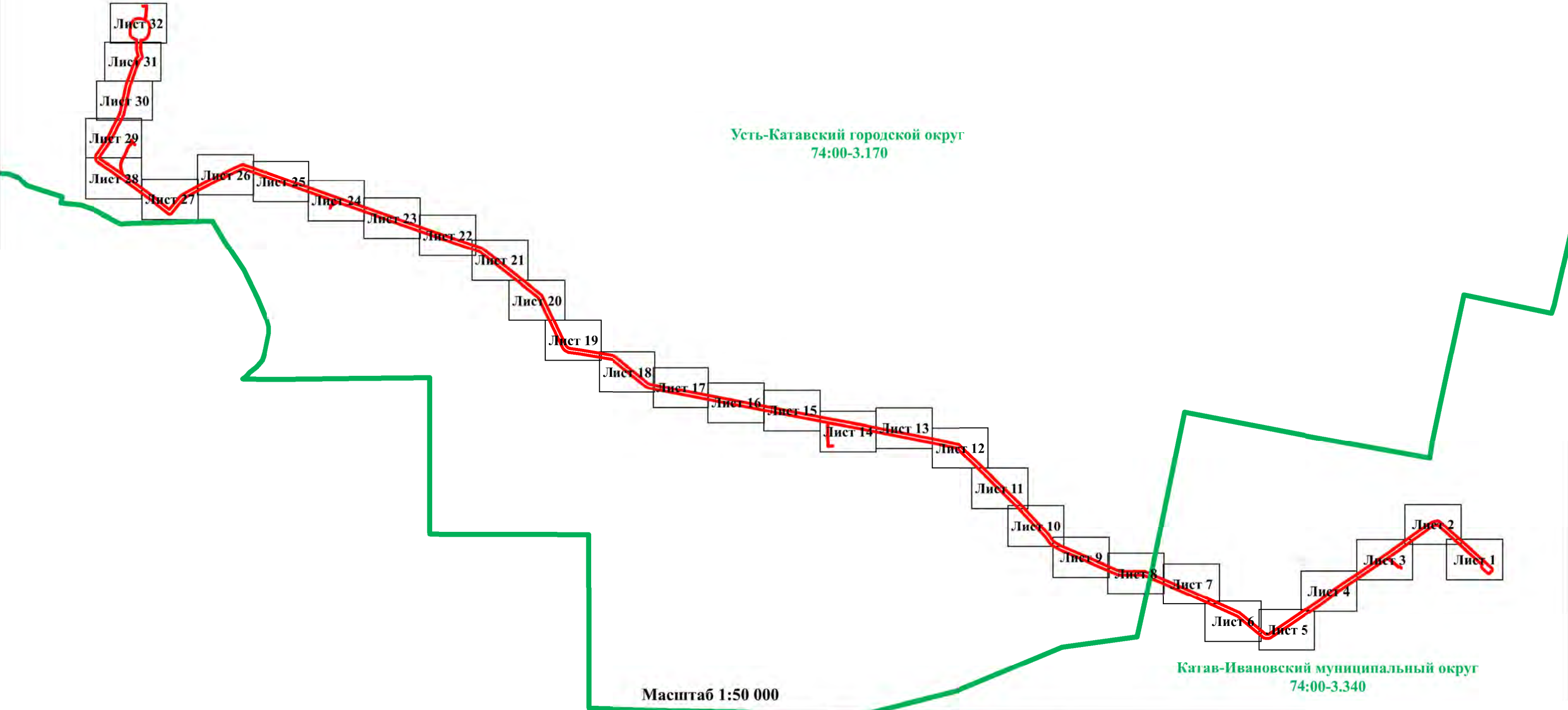
## 3. Сведения о характерных точках части (частей) границы объекта

Обозначение характерных точек части границы	Координаты, м		Метод определения координат характерной точки	Средняя квадратическа я погрешность положения характерной точки (M <sub>t</sub> ), м	Описание обозначения точки на местности (при наличии)
	X	Y			
1	2	3	4	5	6
Часть № —					
—	—	—	—	—	—

<div>ОПИСАНИЕ МЕСТОПОЛОЖЕНИЯ ГРАНИЦ</div> <div>Публичный сервитут для использования земель и (или) земельного(ых) участка(ов) в целях эксплуатации линейного объекта системы газоснабжения федерального значения «Газопровод-отвод к г. Усть-Катав и Здание ГРС г. Усть-Катав»</div> <div>(наименование объекта, местоположение границ которого описано)</div>							
Сведения о местоположении измененных (уточненных) границ объекта							
1. Система координат МСК-74, зона 1							
2. Сведения о характерных точках границ объекта							
Обозначение характер- ных точек границ	Существующие координаты, м		Измененные (уточненные) координаты, м		Метод определения координат характерной точки	Средняя квадратическая погрешность положения характерной точки (M <sub>i</sub> ), м	Описание обозначения точки на местности (при наличии)
	X	Y	X	Y			
1	2	3	4	5	6	7	8
—	—	—	—	—	—	—	—
3. Сведения о характерных точках части (частей) границы объекта							
Часть № —							
Обозначение характер- ных точек границ	Существующие координаты, м		Измененные (уточненные) координаты, м		Метод определения координат характерной точки	Средняя квадратическая погрешность положения характерной точки (M <sub>i</sub> ), м	Описание обозначения точки на местности (при наличии)
	X	Y	X	Y			
1	2	3	4	5	6	7	8
—	—	—	—	—	—	—	—

СХЕМА РАСПОЛОЖЕНИЯ ГРАНИЦ ПУБЛИЧНОГО СЕРВИТУТА

Обзорная схема

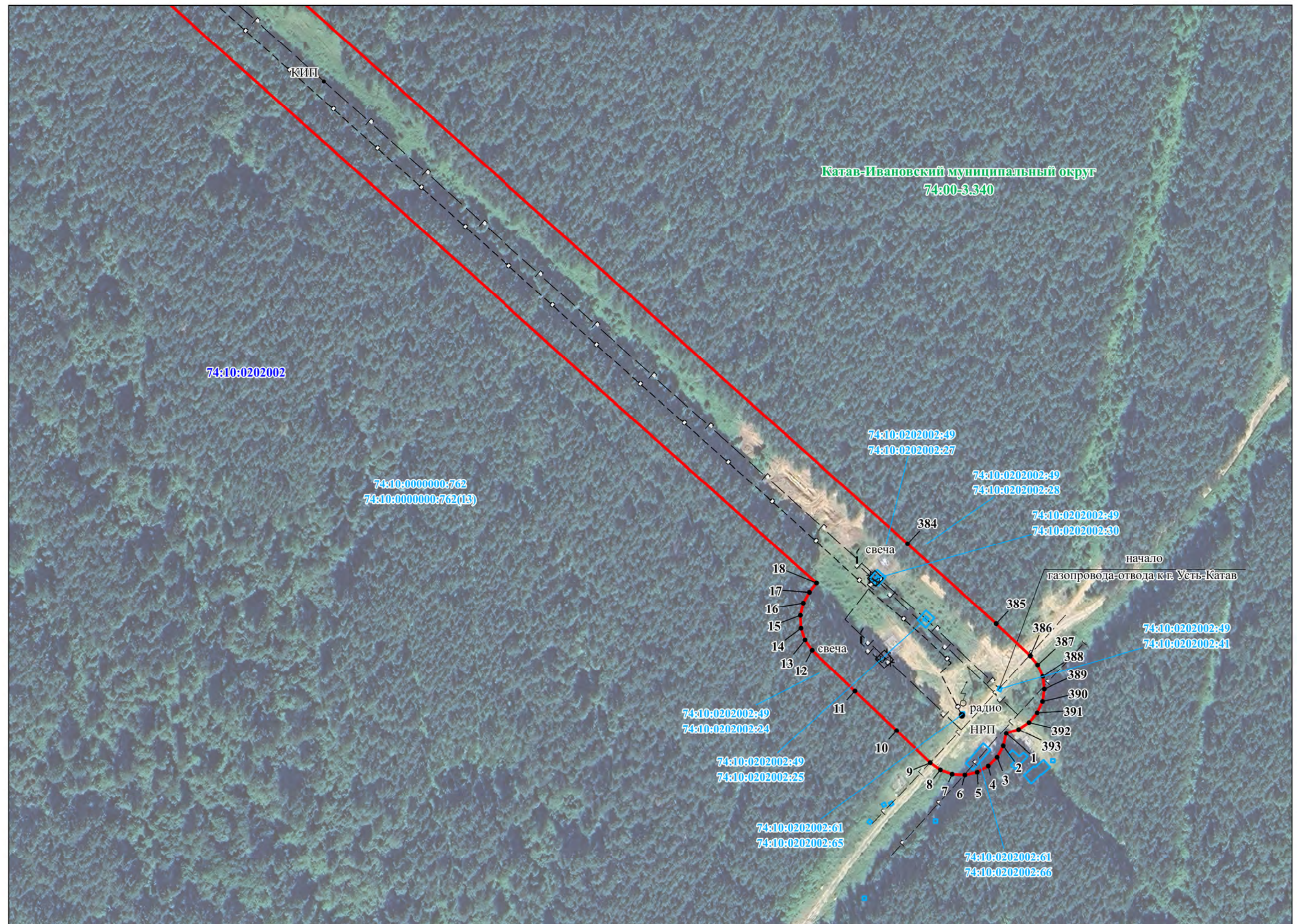


Условные обозначения:

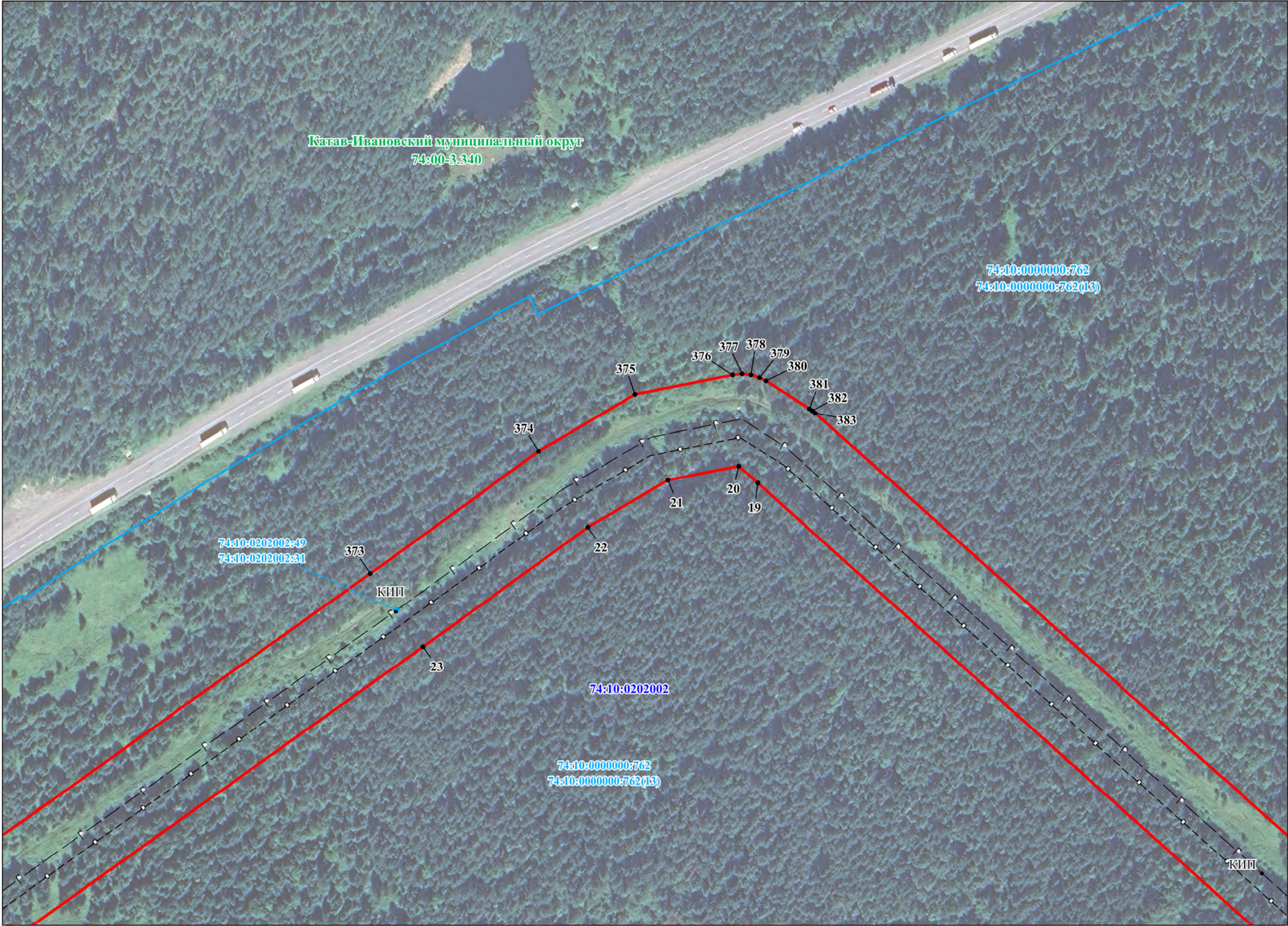
- |                                |   |
|--------------------------------|---|
| Усть-Катавский городской округ | - границы и наименование административно-территориальных образований  |
| 74:10:0202002                  | - граница и номер кадастрового квартала   |
| 74:10:0202002:49               | - граница и кадастровый номер земельного участка, в отношении которых испрашивается установление публичного сервитута |
|                                | - проектная граница публичного сервитута  |
| 1                              | - характерная точка и номер характерной точки проектной границы публичного сервитута                                  |

- |           |  |
|-----------|--|
| Г — — —   | - подземный газопровод                               |
| «•»       | - воздушная линия электропередач высокого напряжения |
| «•»       | - воздушная линия электропередачи низкого напряжения |
| — — — — — | - кабельная линия электропередачи низкого напряжения |
| •••••     | - кабельная линия связи                              |
| •••••     | - анодная защита                                     |





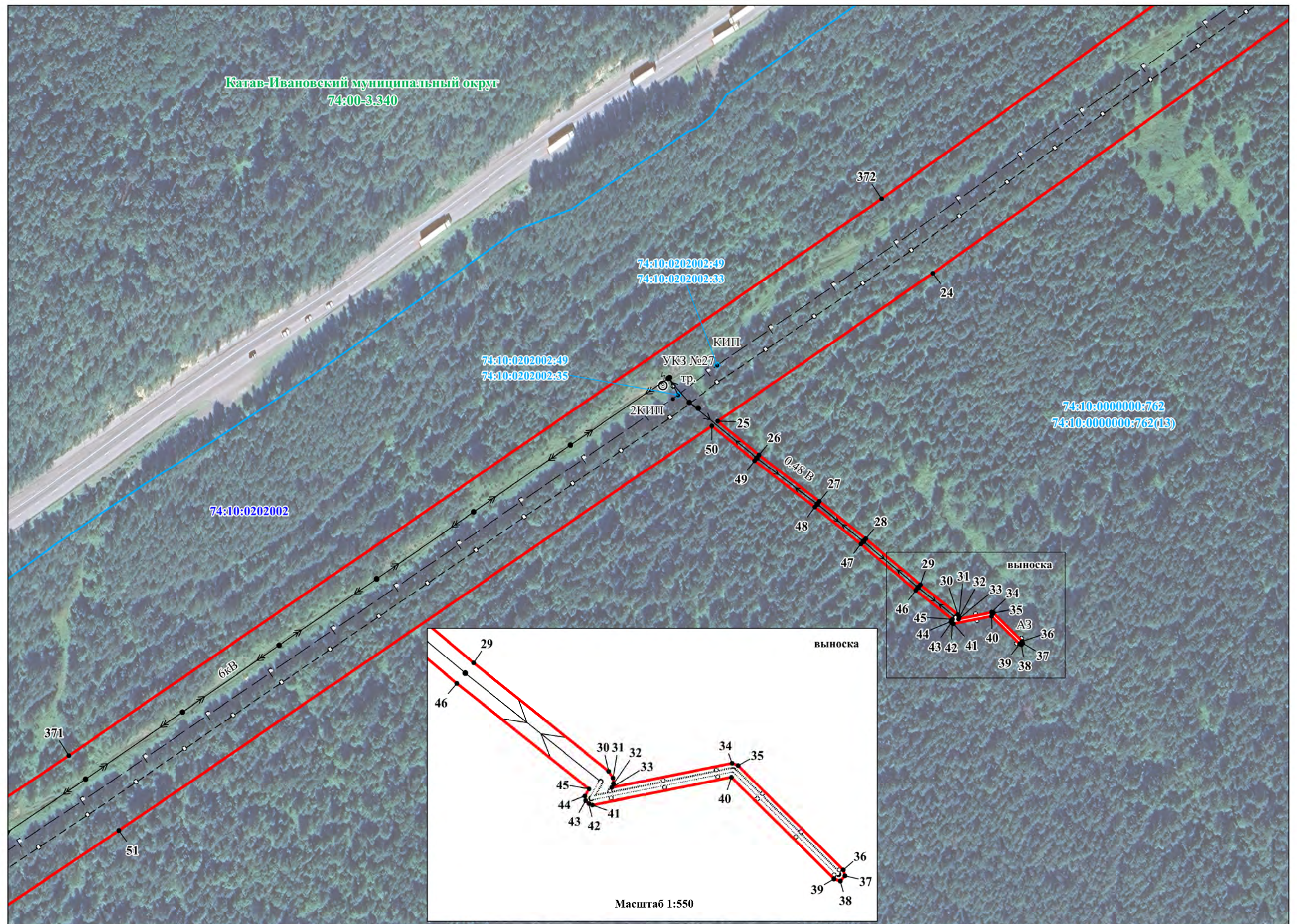




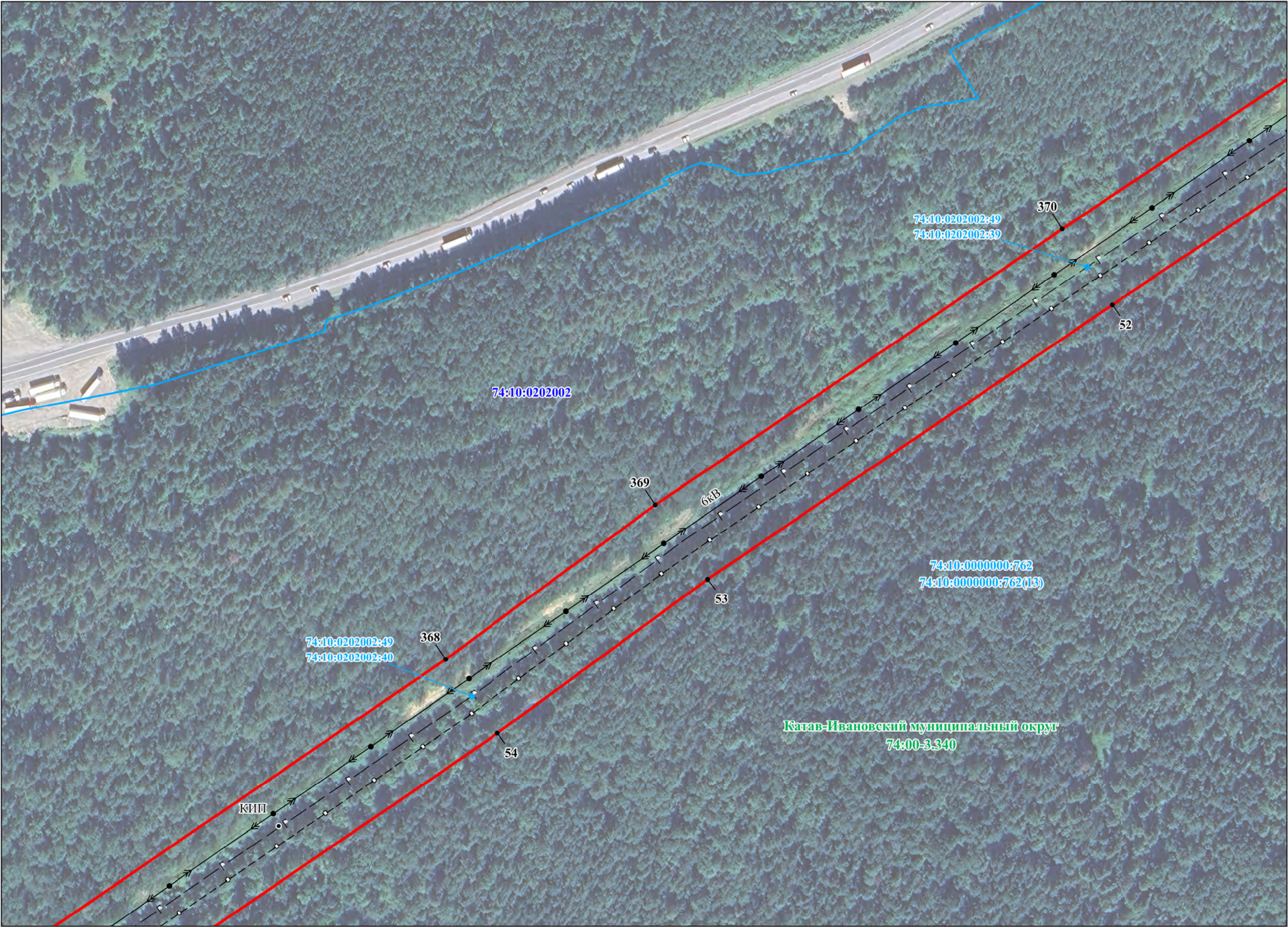


# СХЕМА РАСПОЛОЖЕНИЯ ГРАНИЦ ПУБЛИЧНОГО СЕРВИТУТА

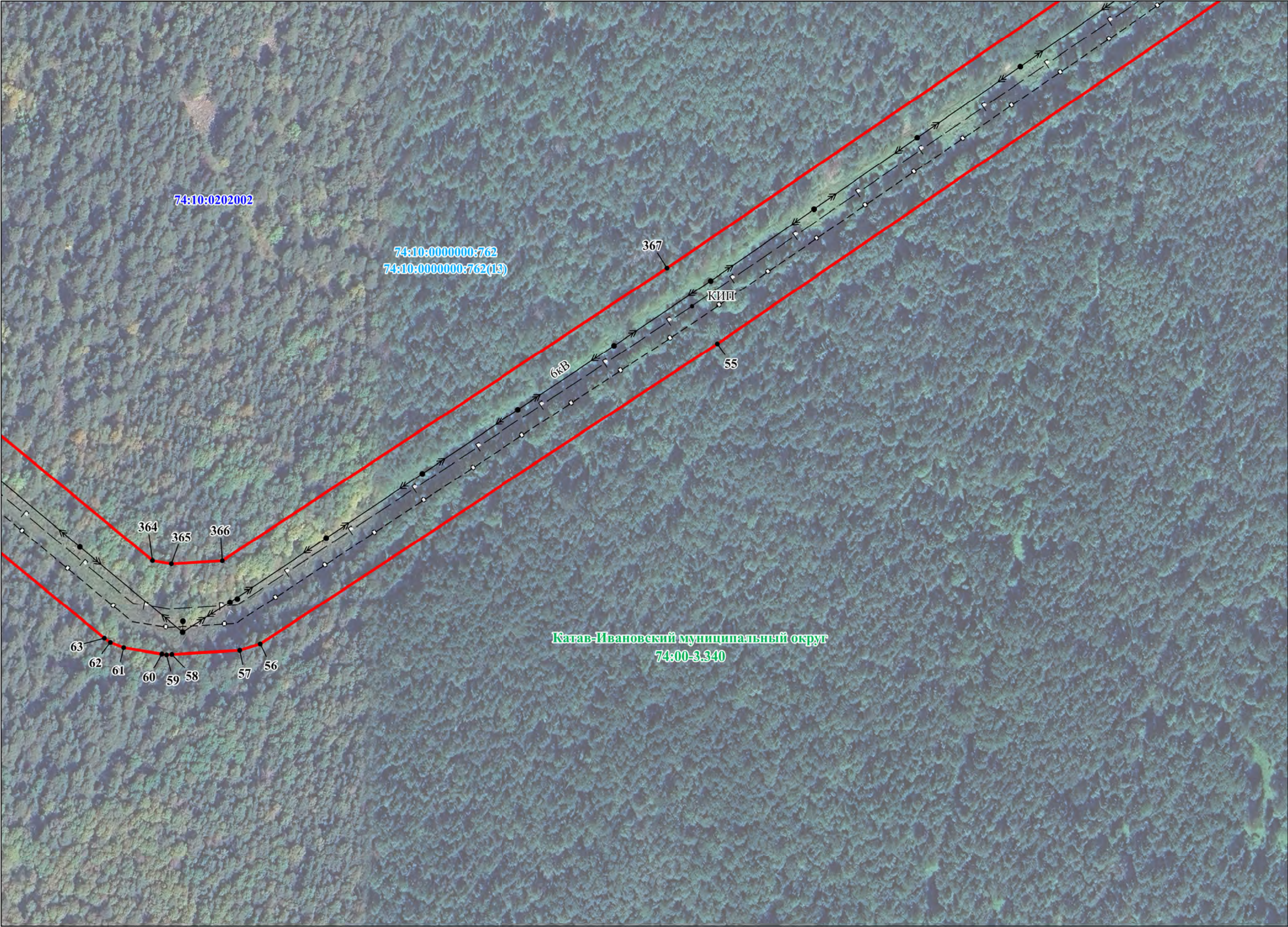
Лист 3/32



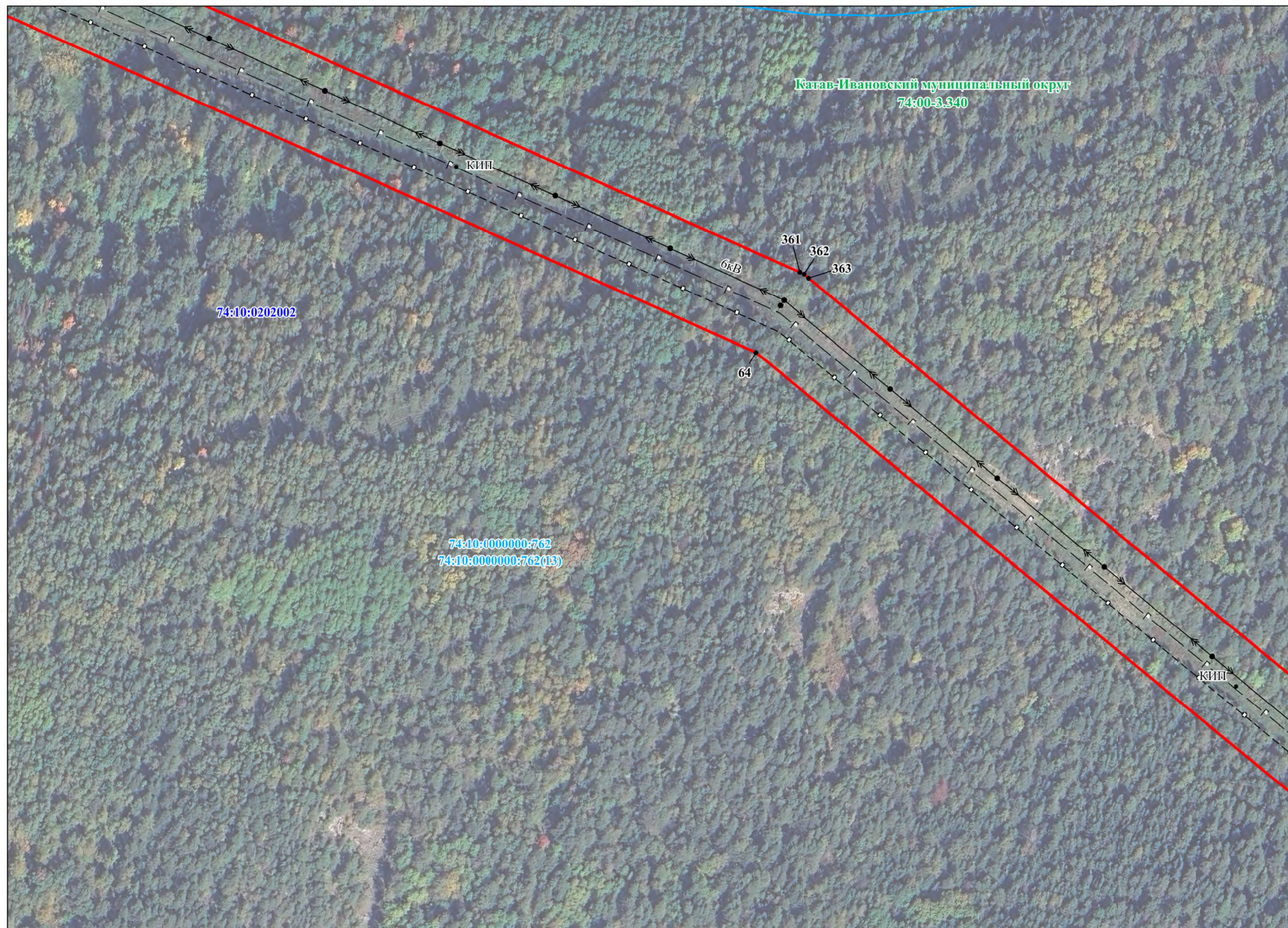




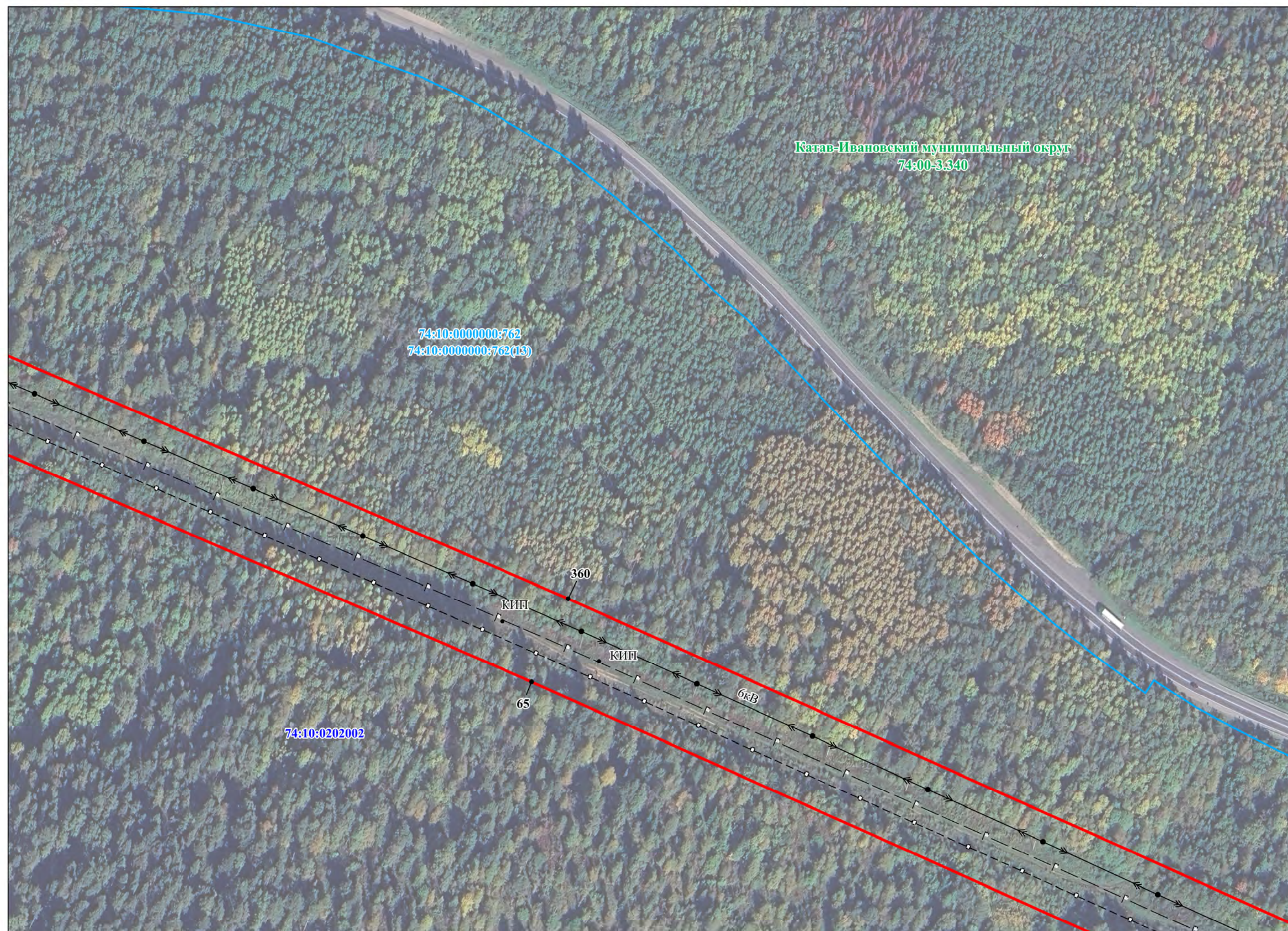




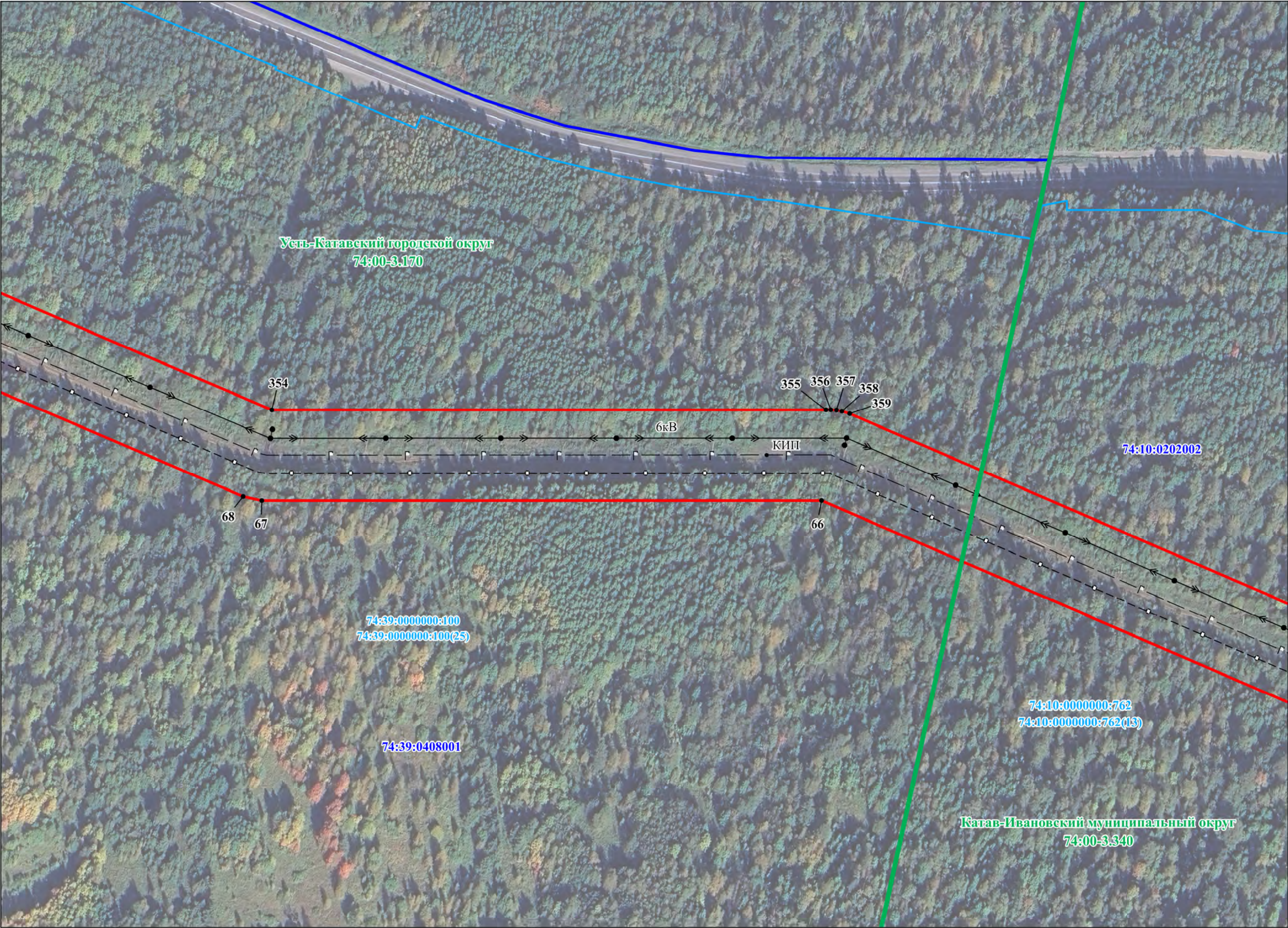




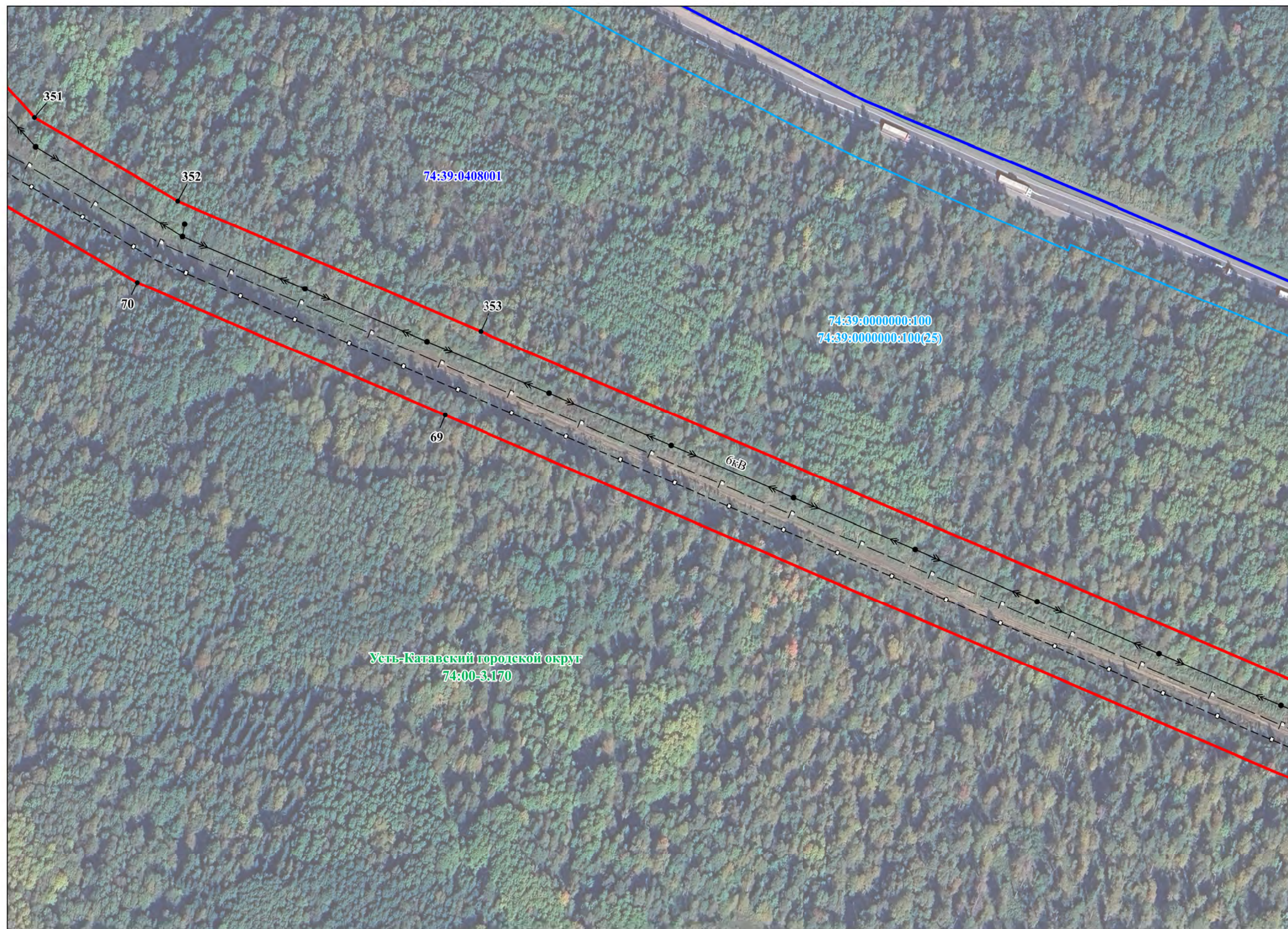




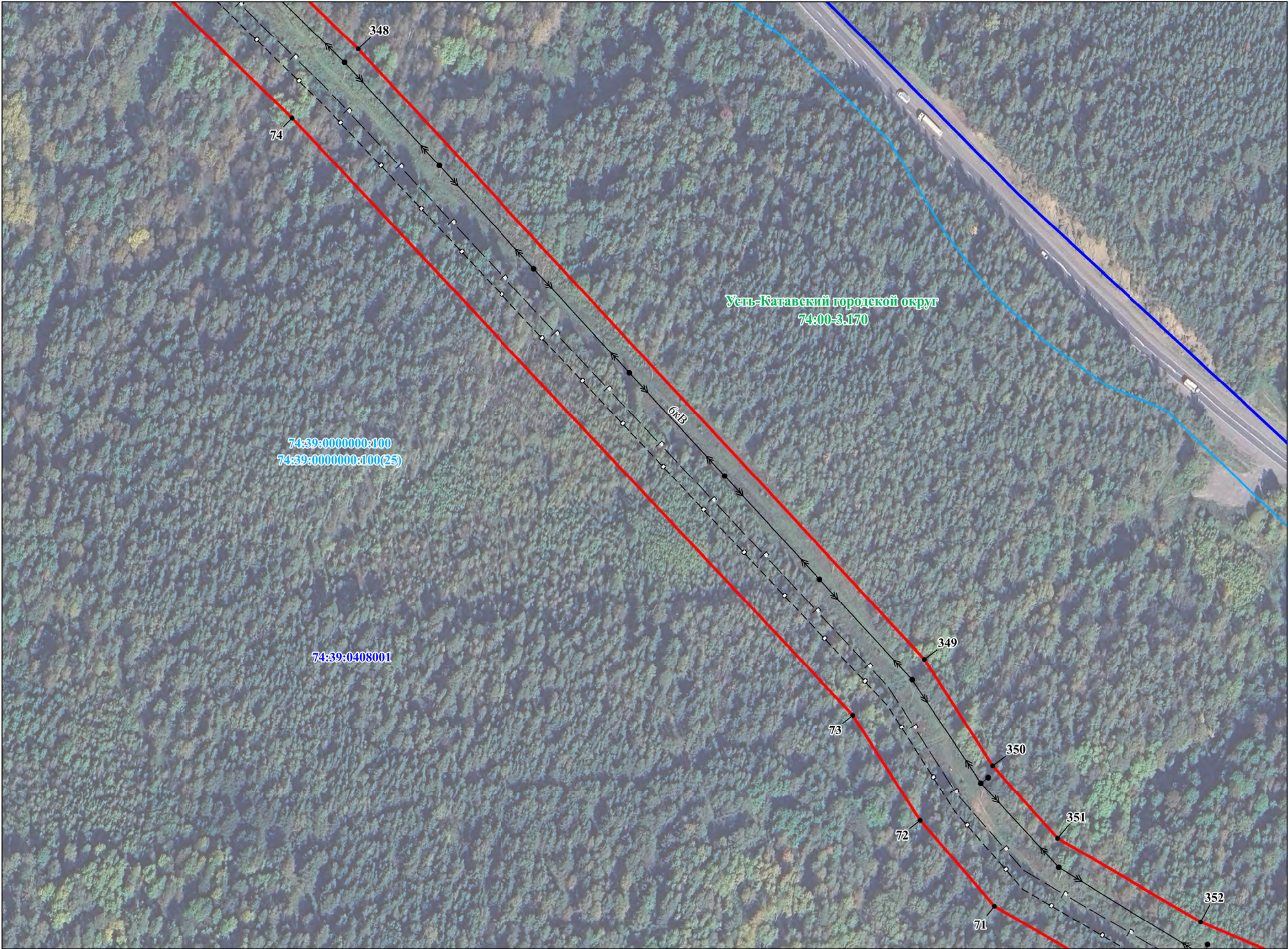














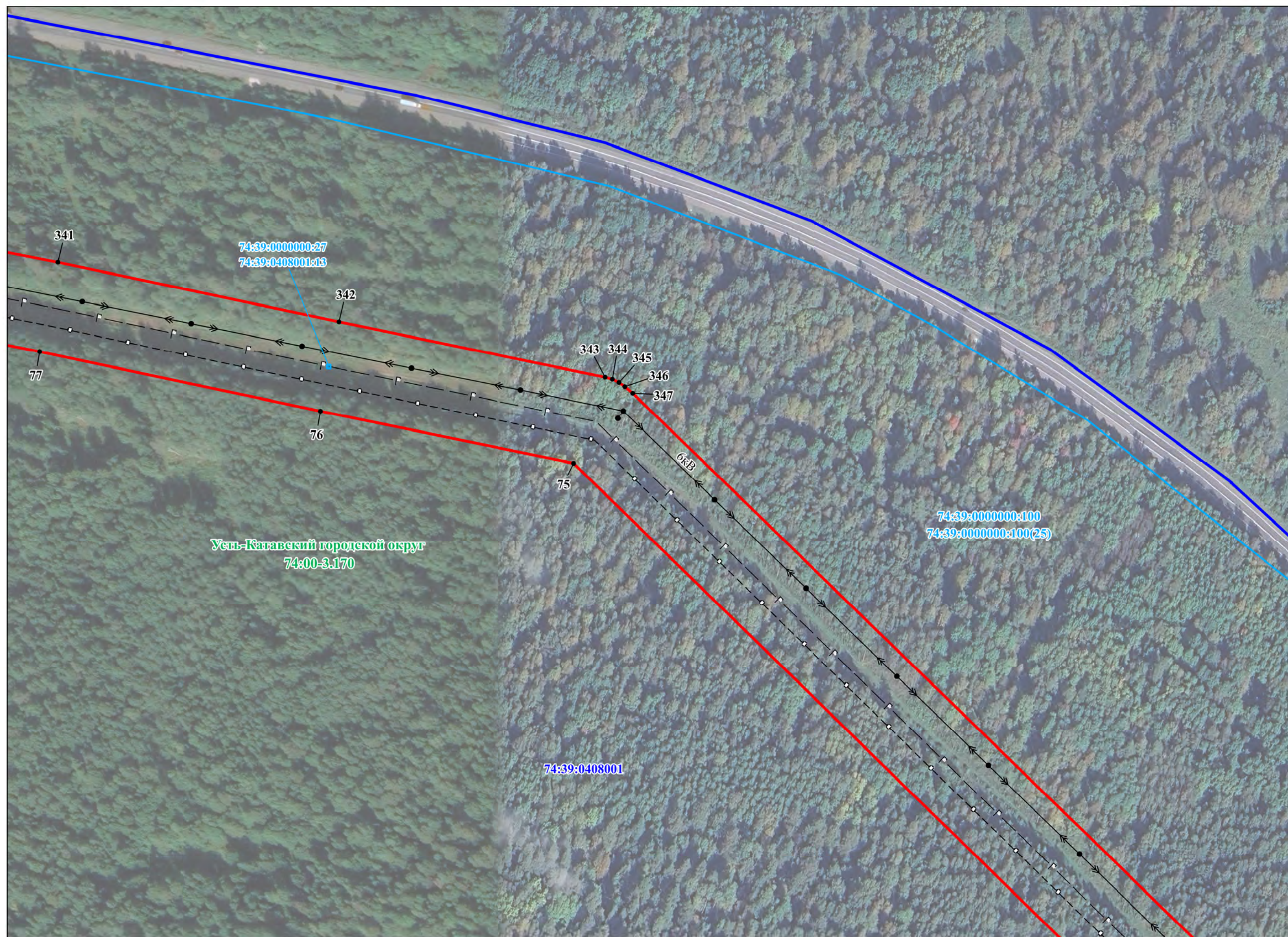
# СХЕМА РАСПОЛОЖЕНИЯ ГРАНИЦ ПУБЛИЧНОГО СЕРВИТУТА

Лист 11/32



Масштаб 1:2000

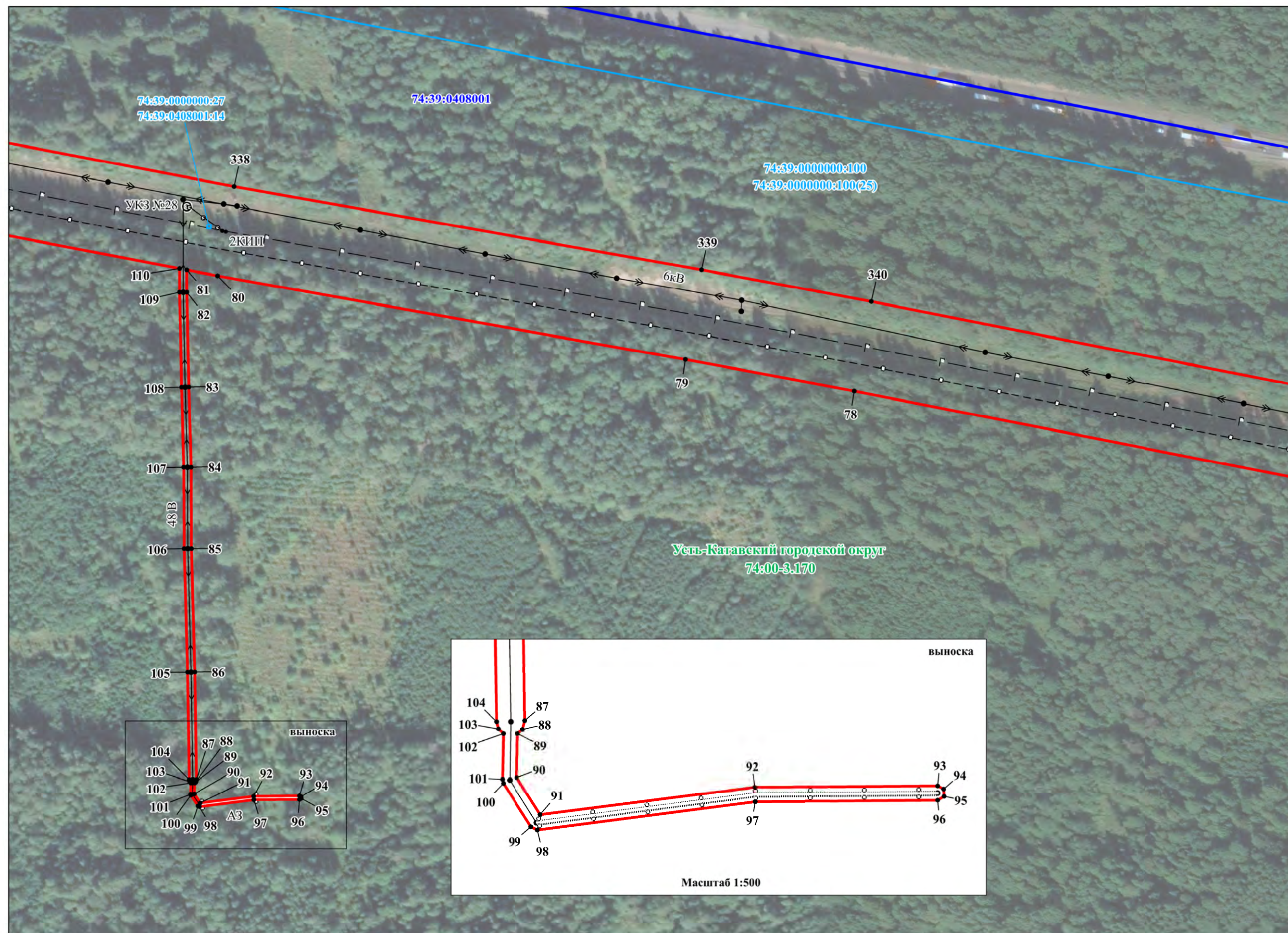




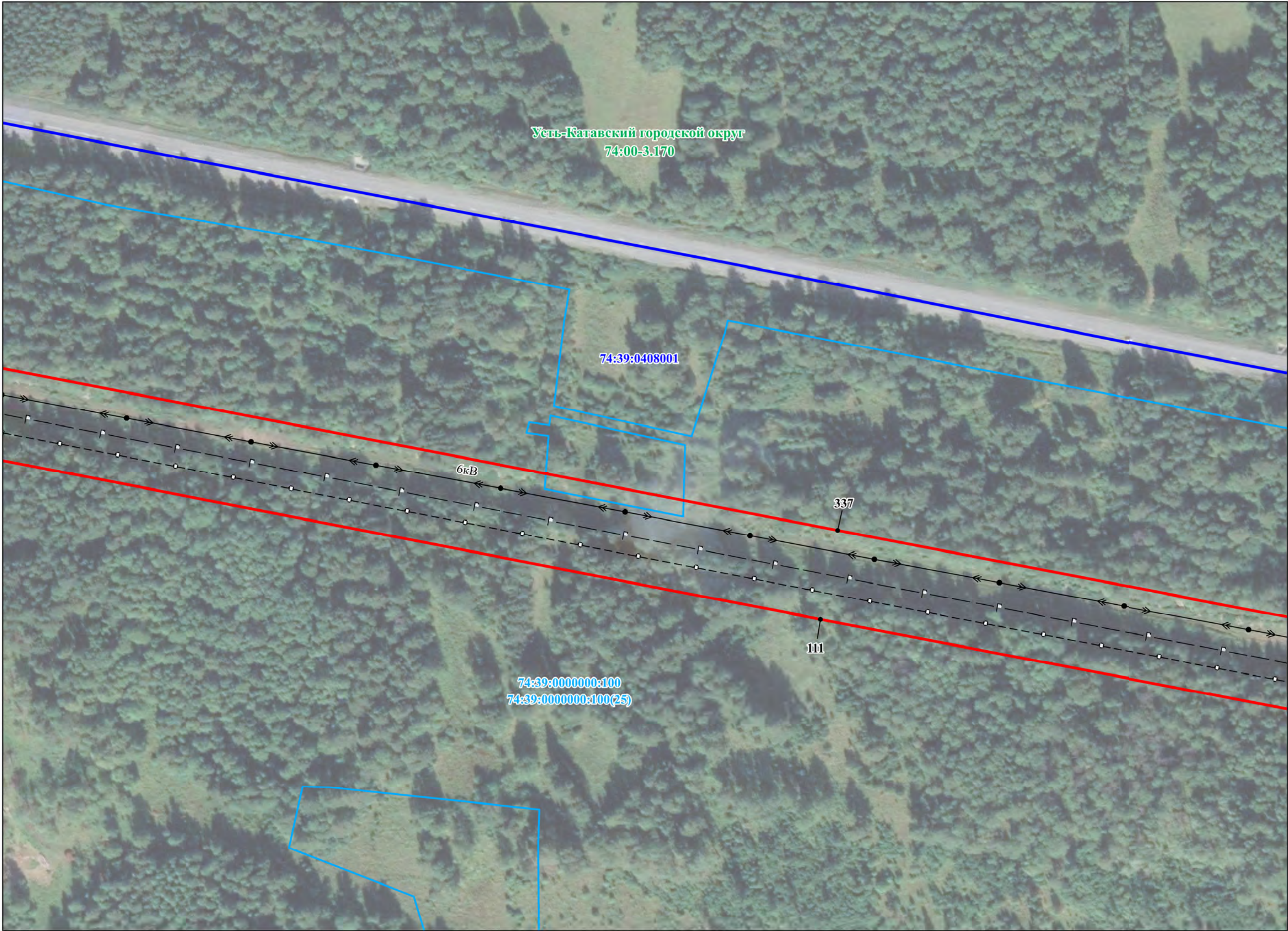




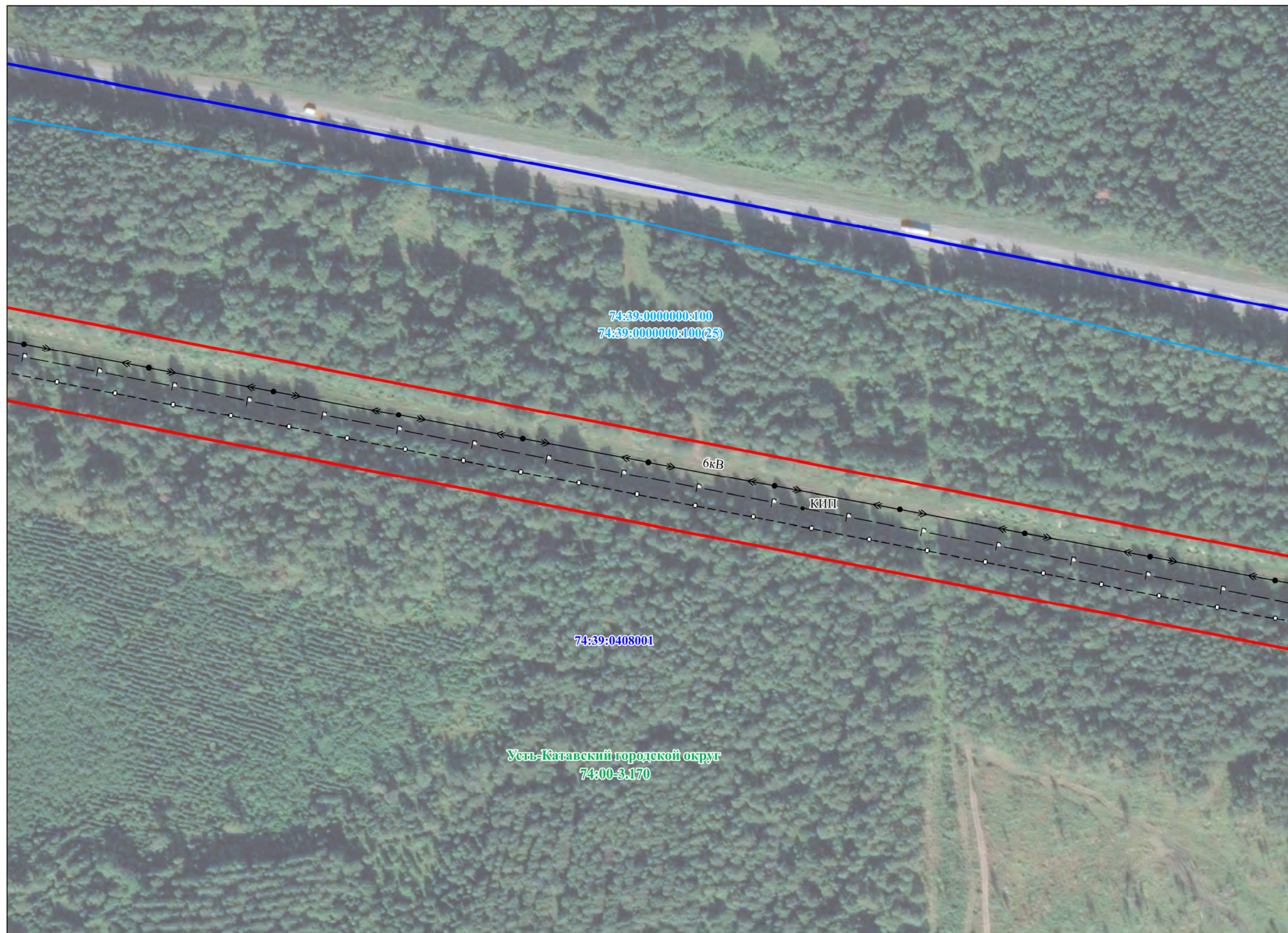




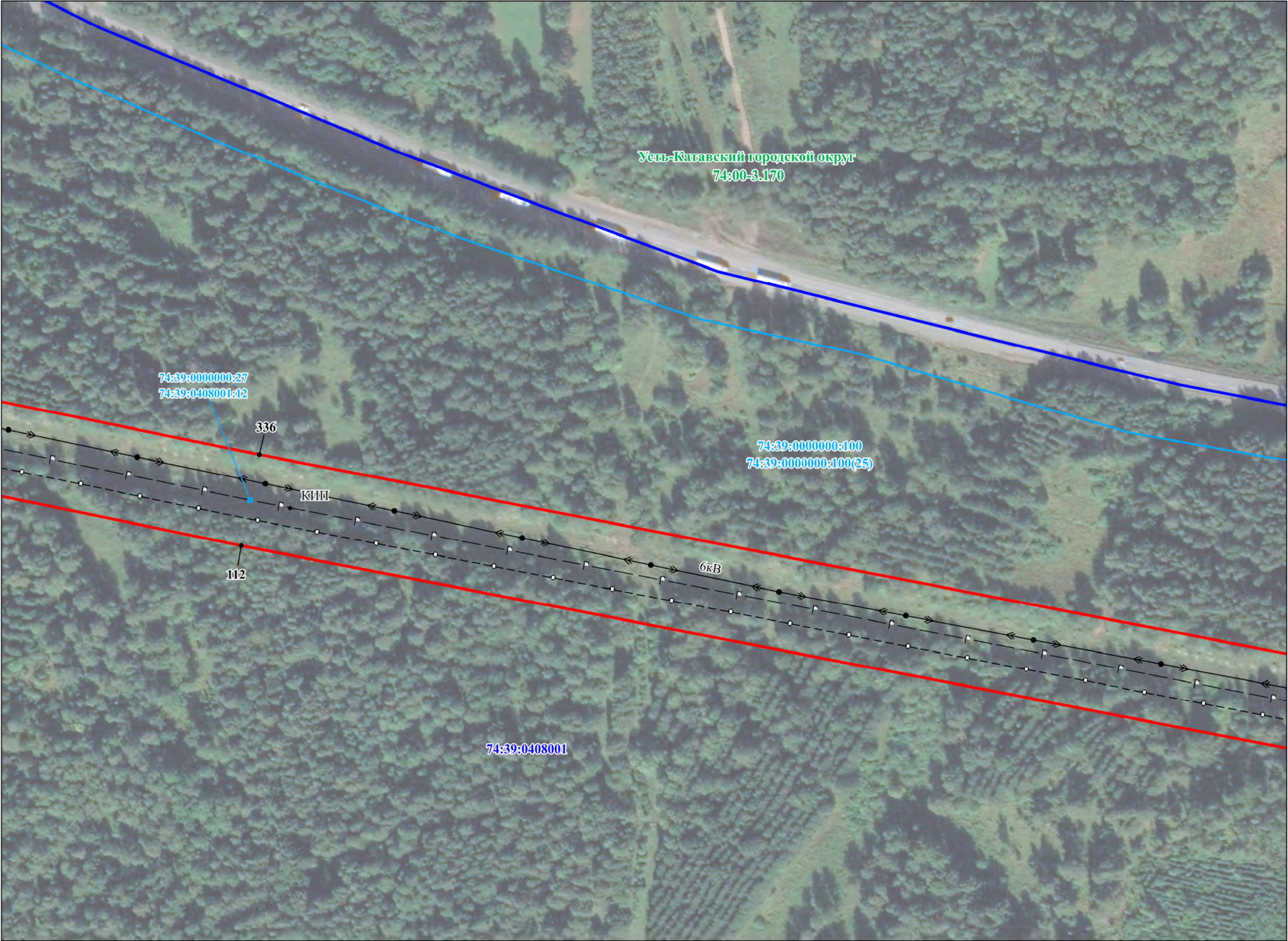




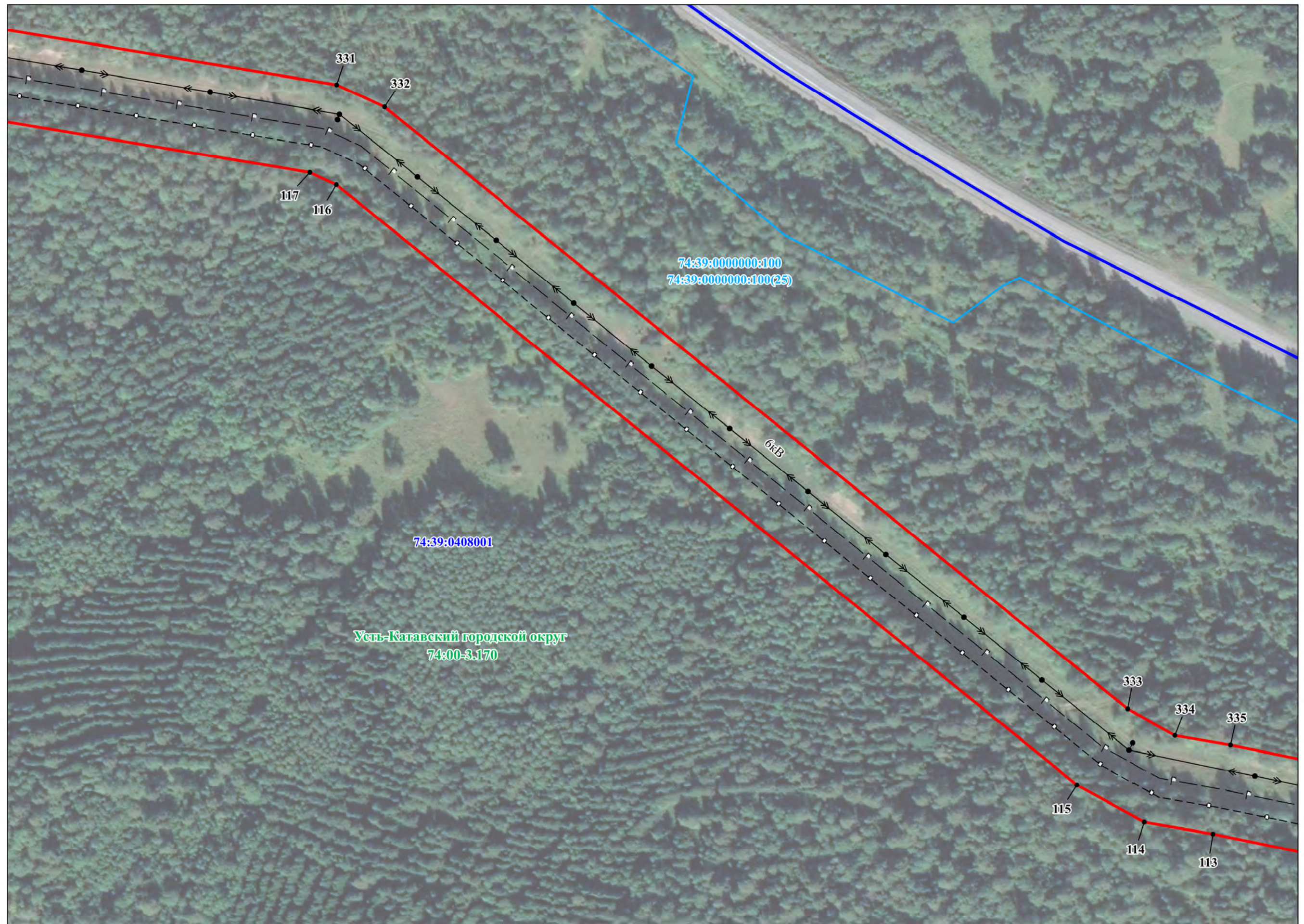












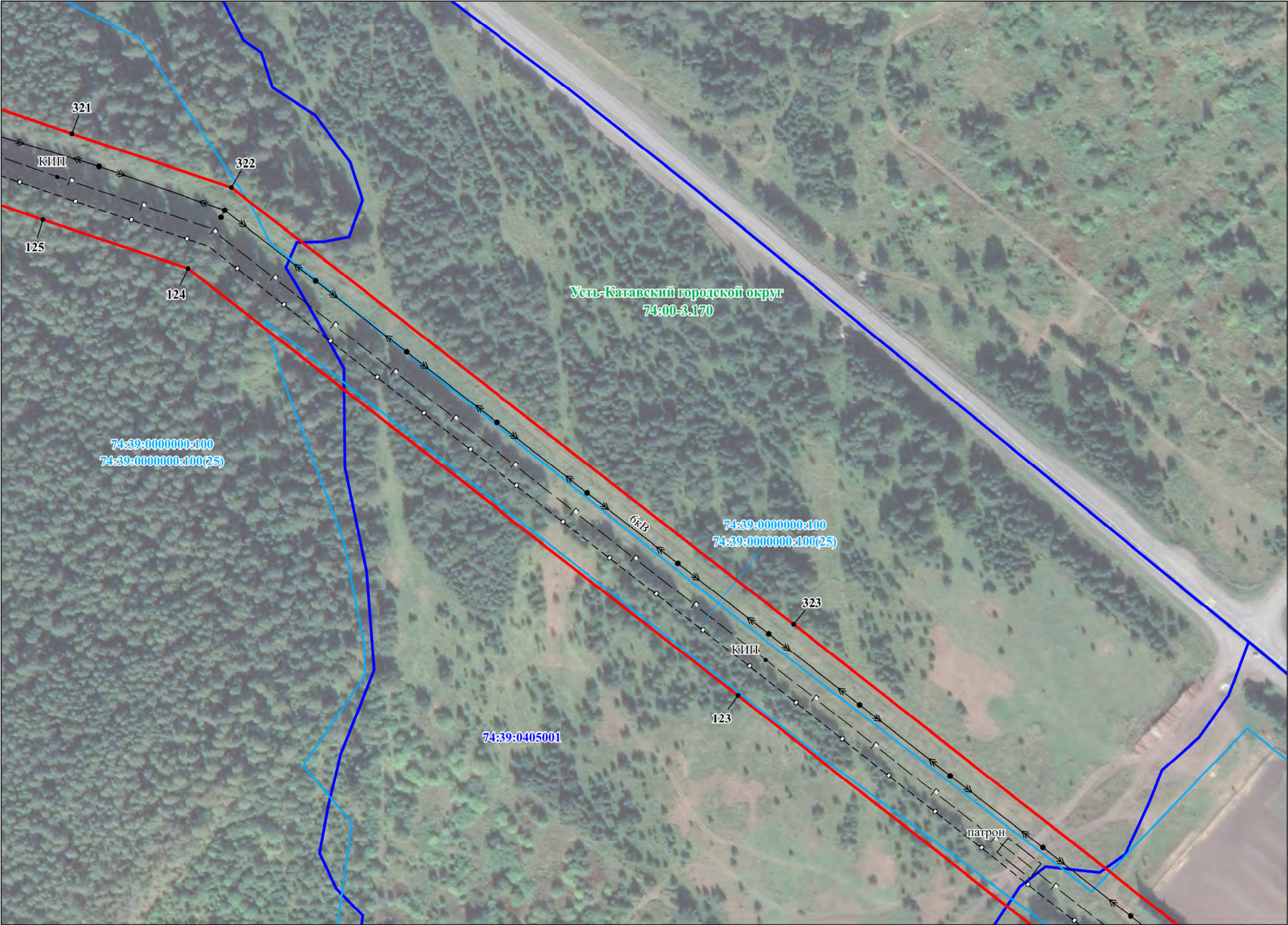






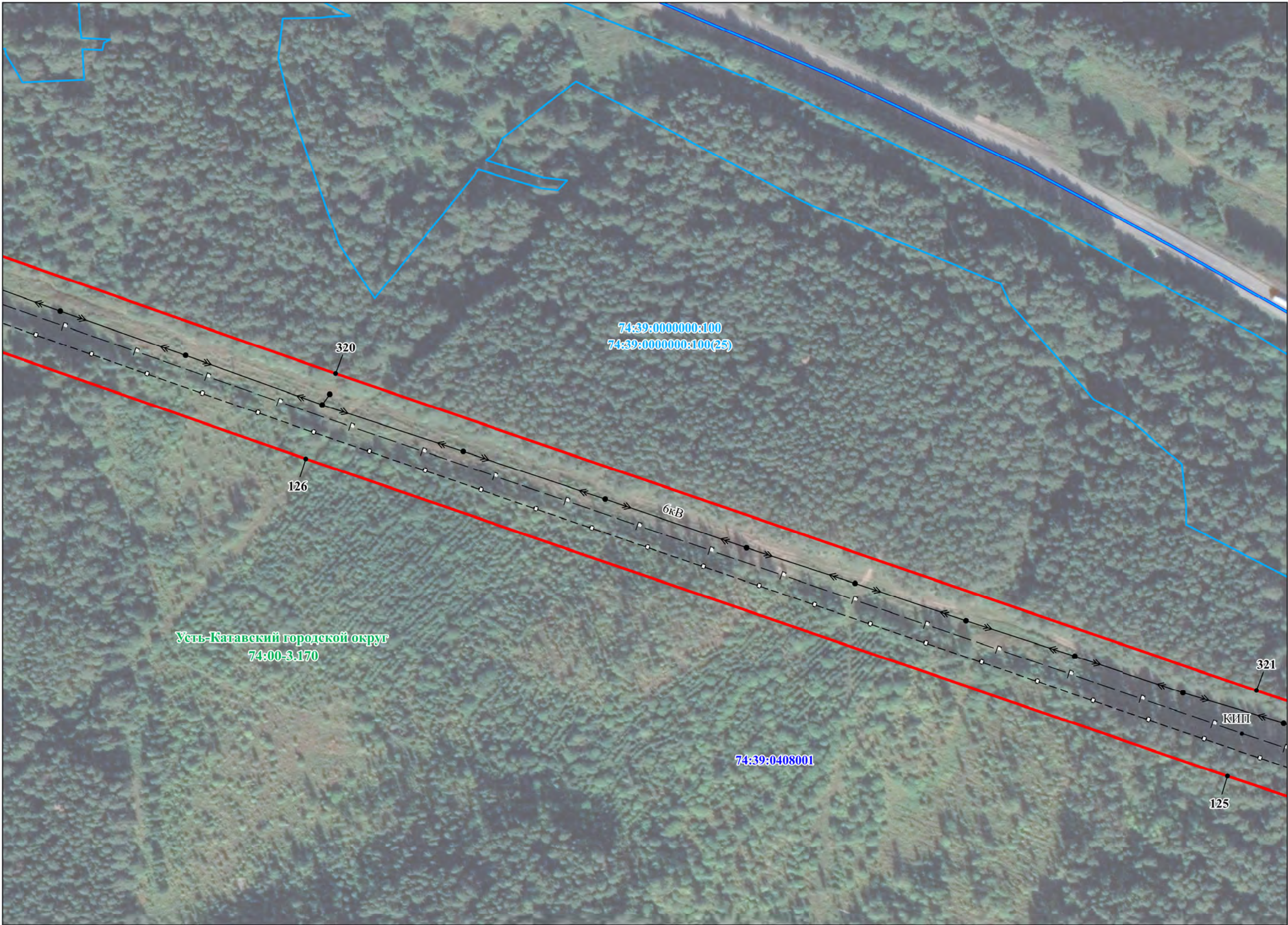






Масштаб 1:2000

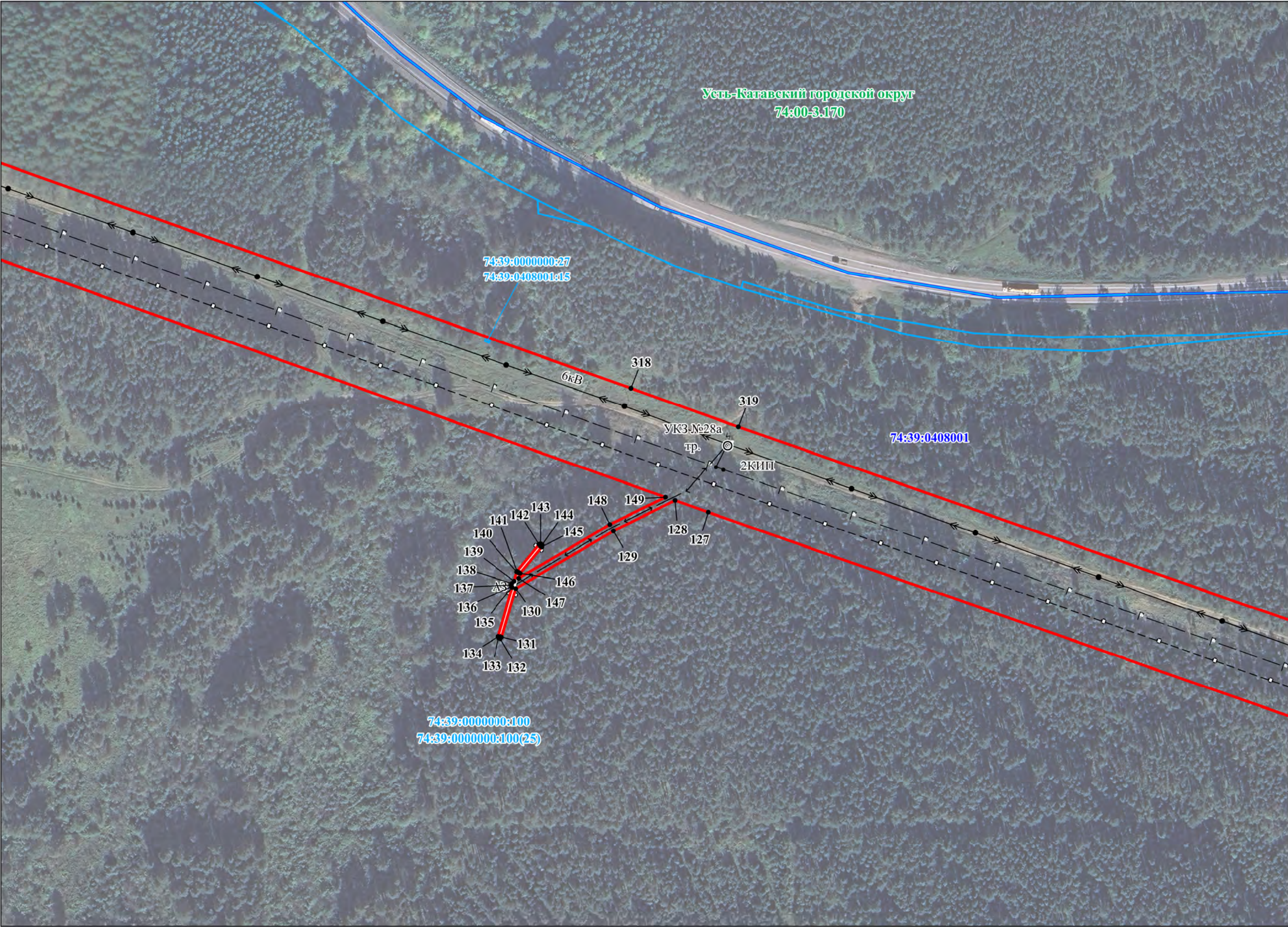








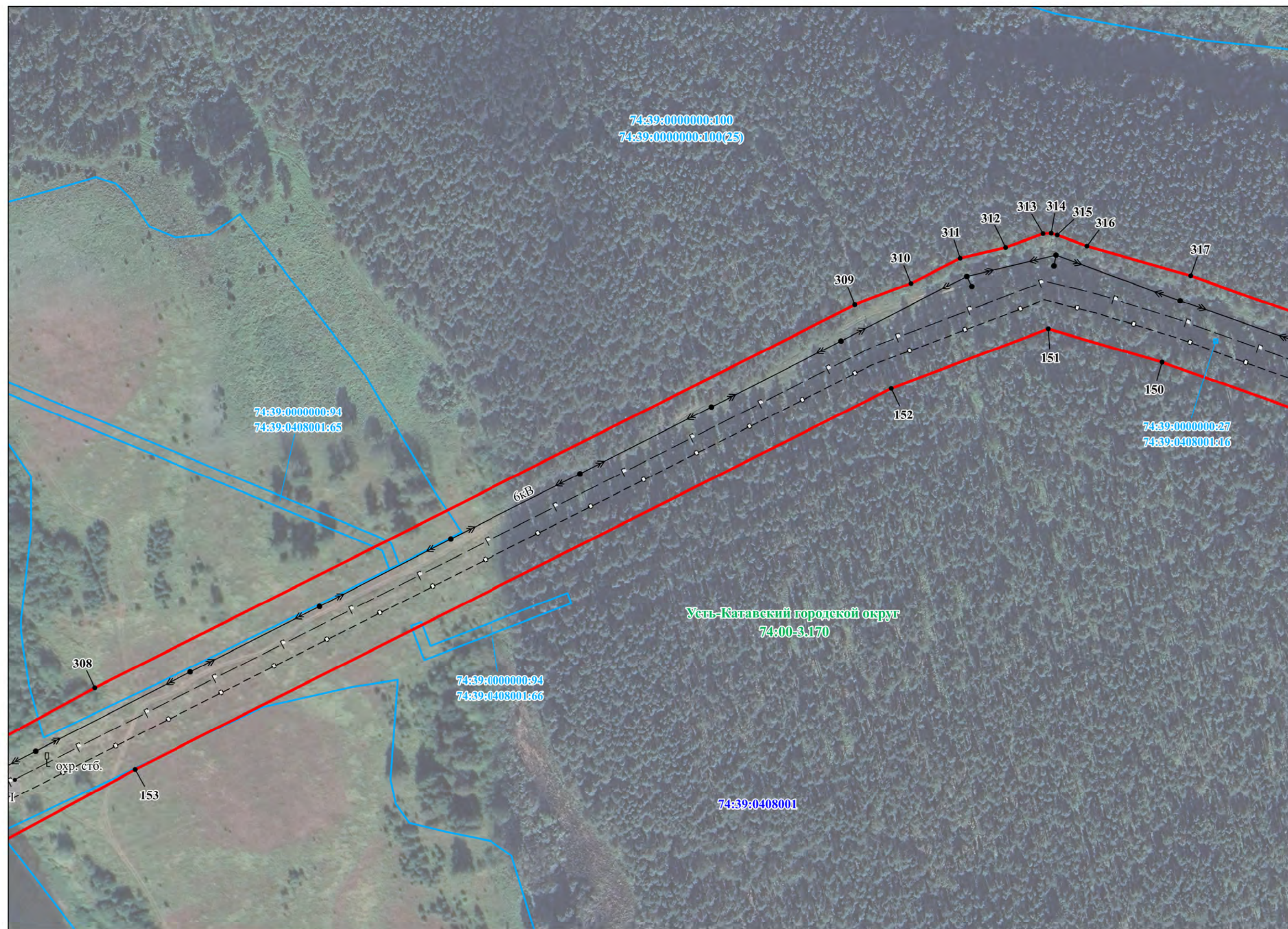








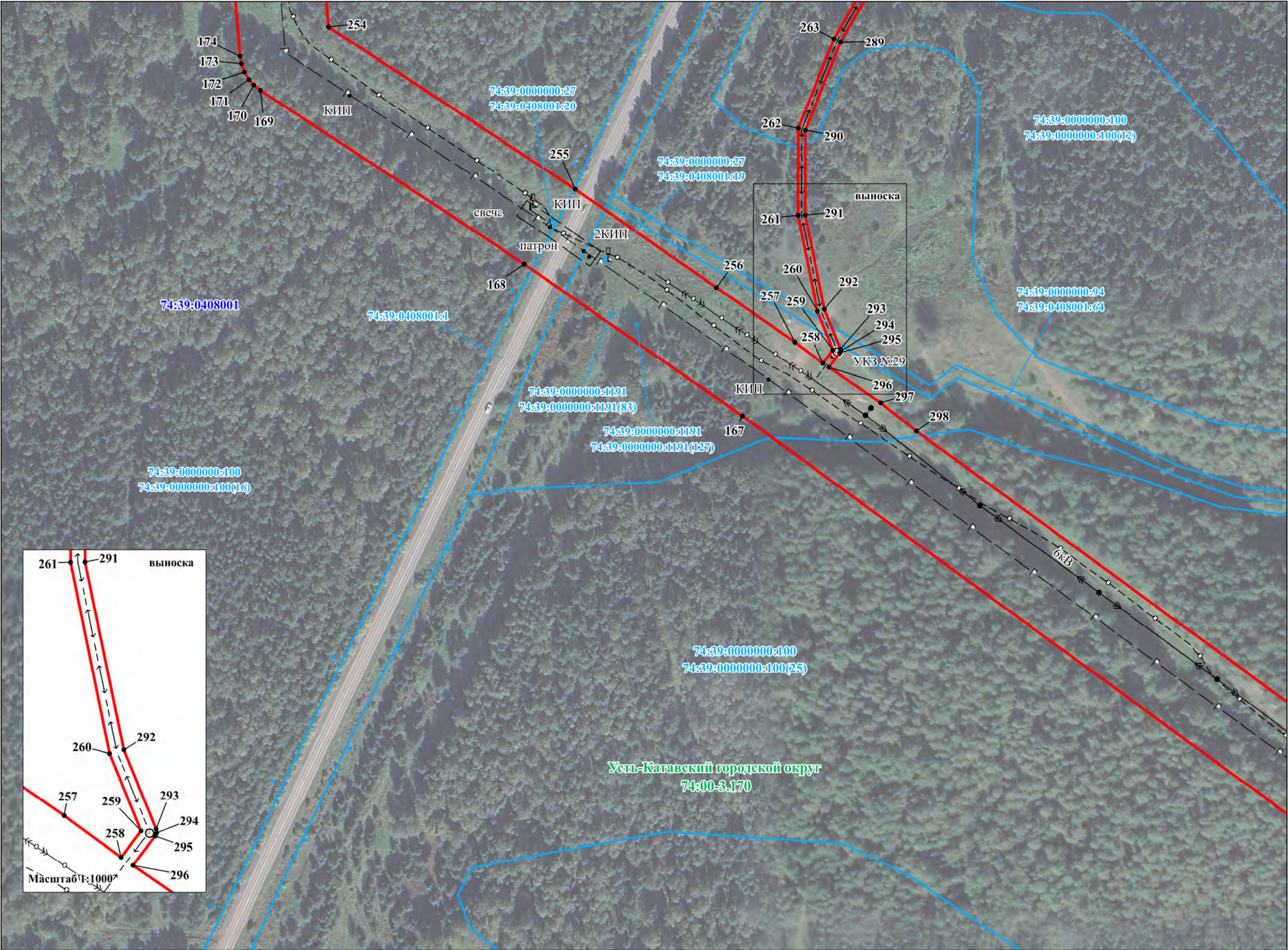




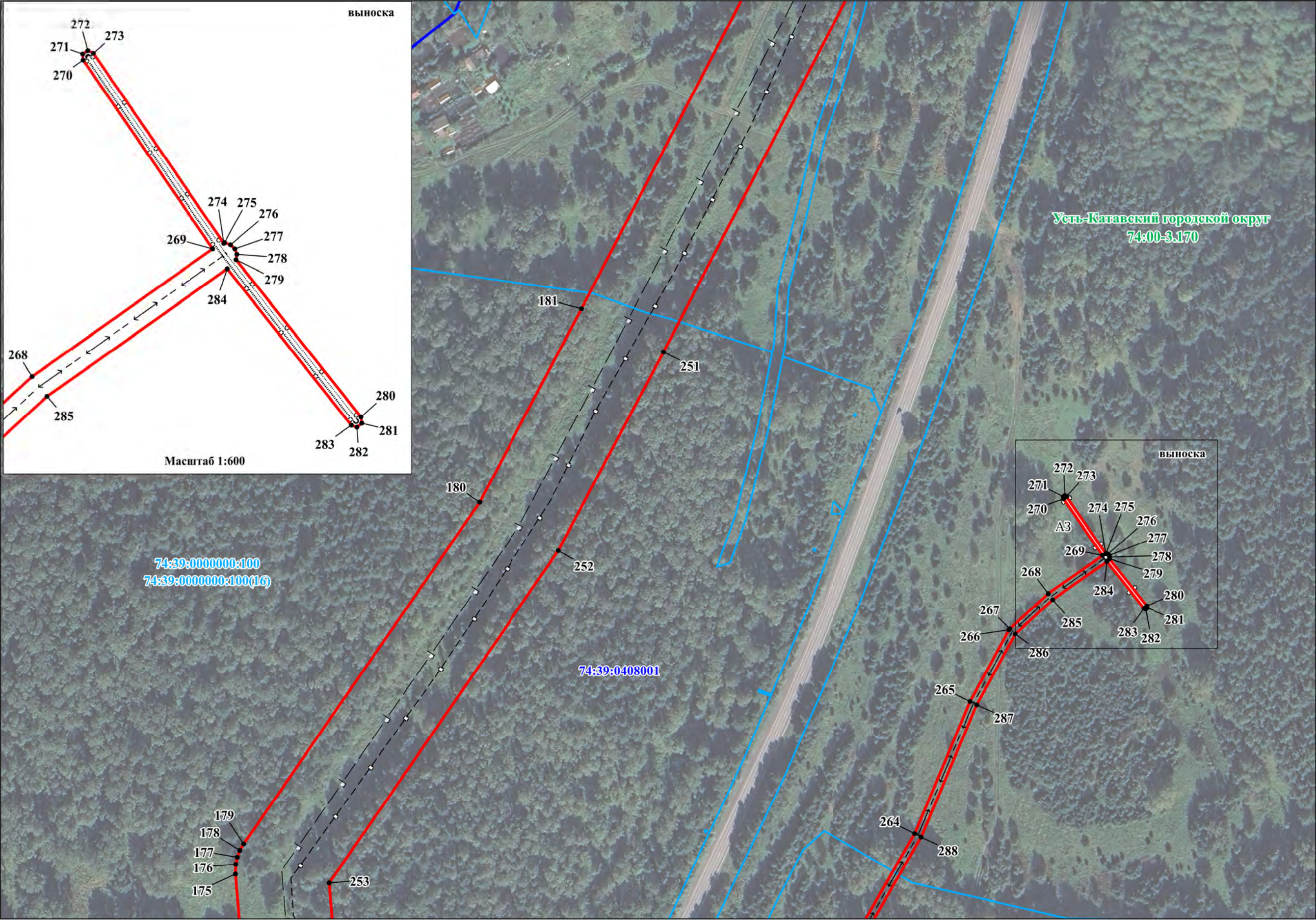






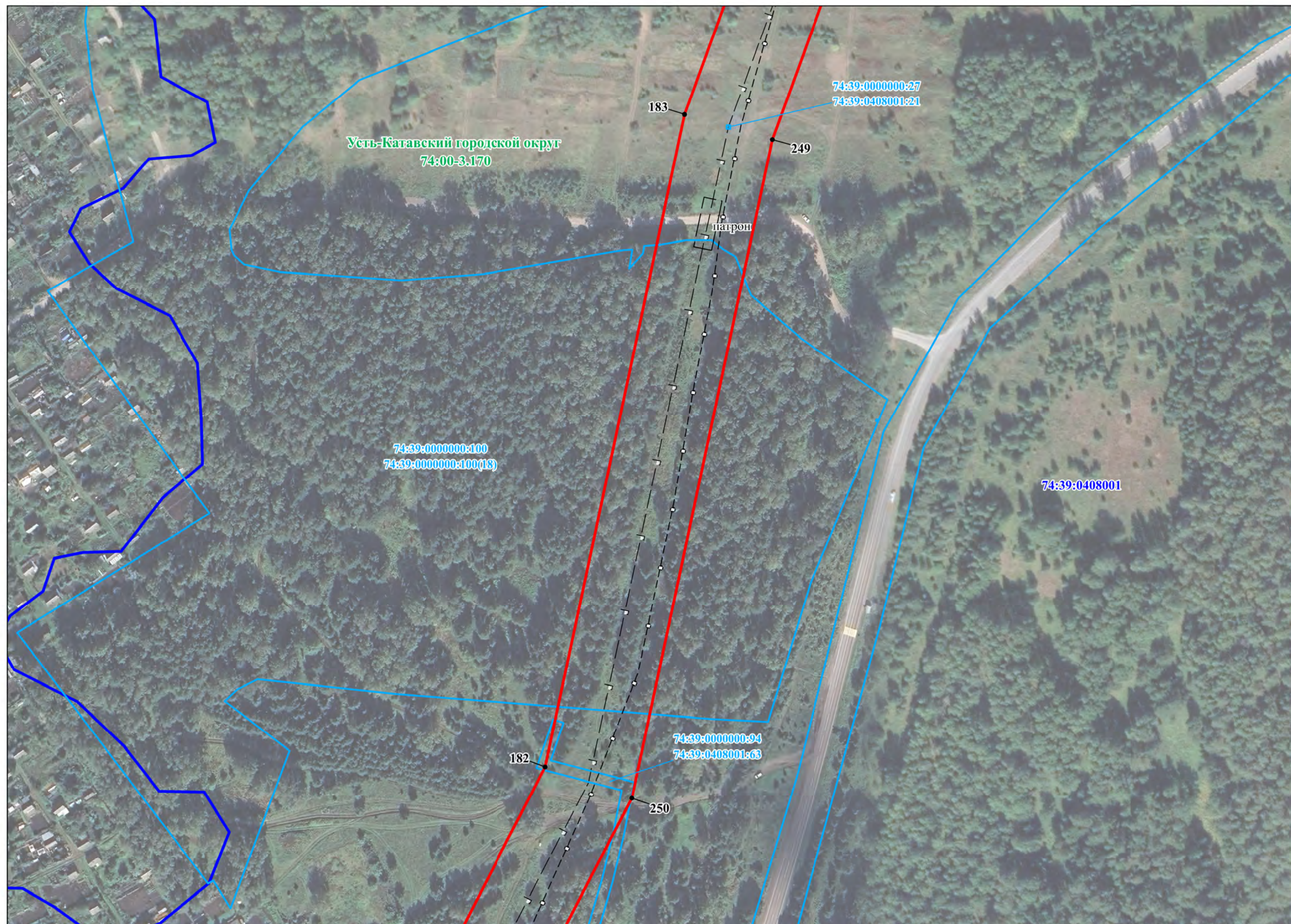




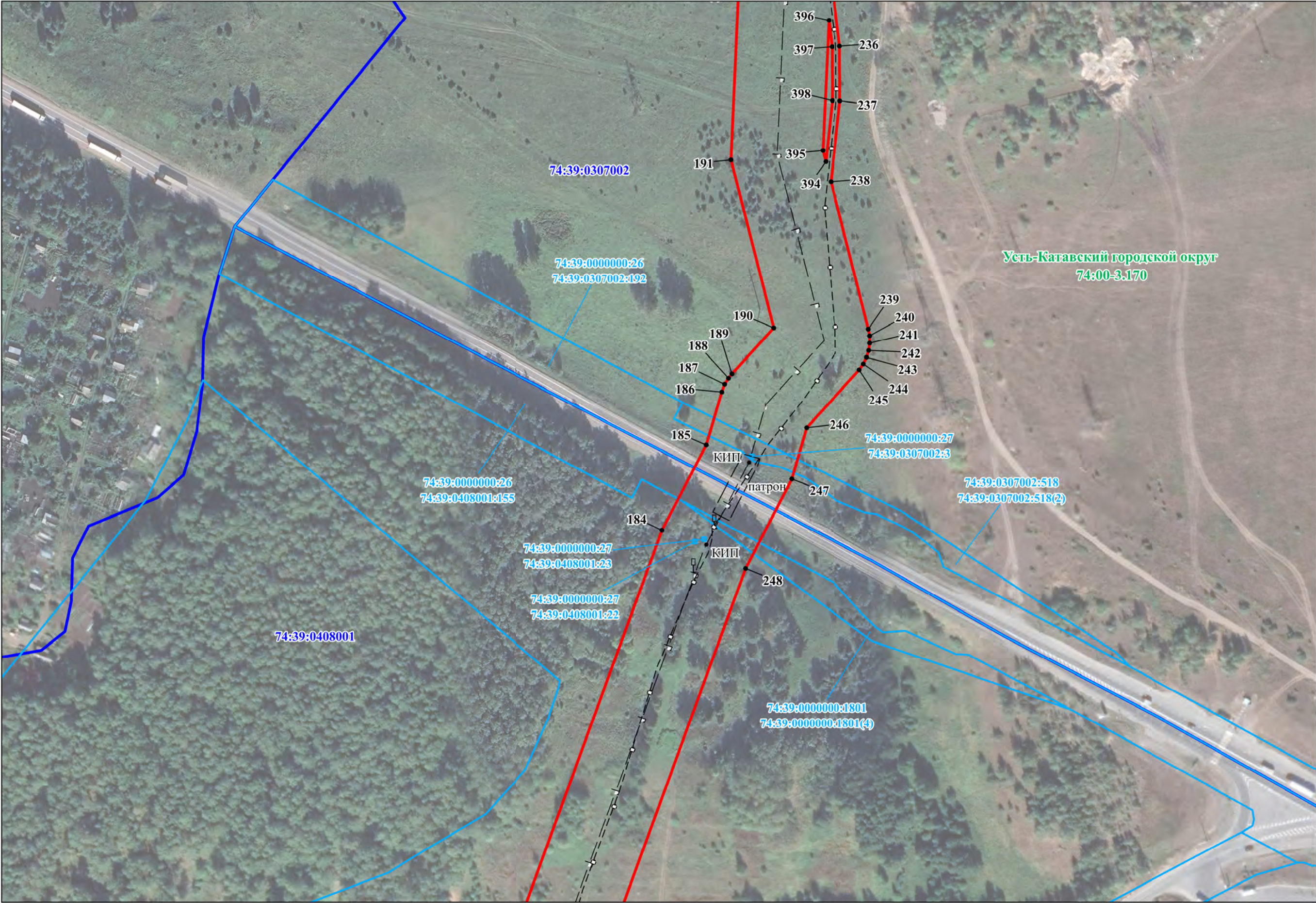


Масштаб 1:2000











## Лист 32/32

