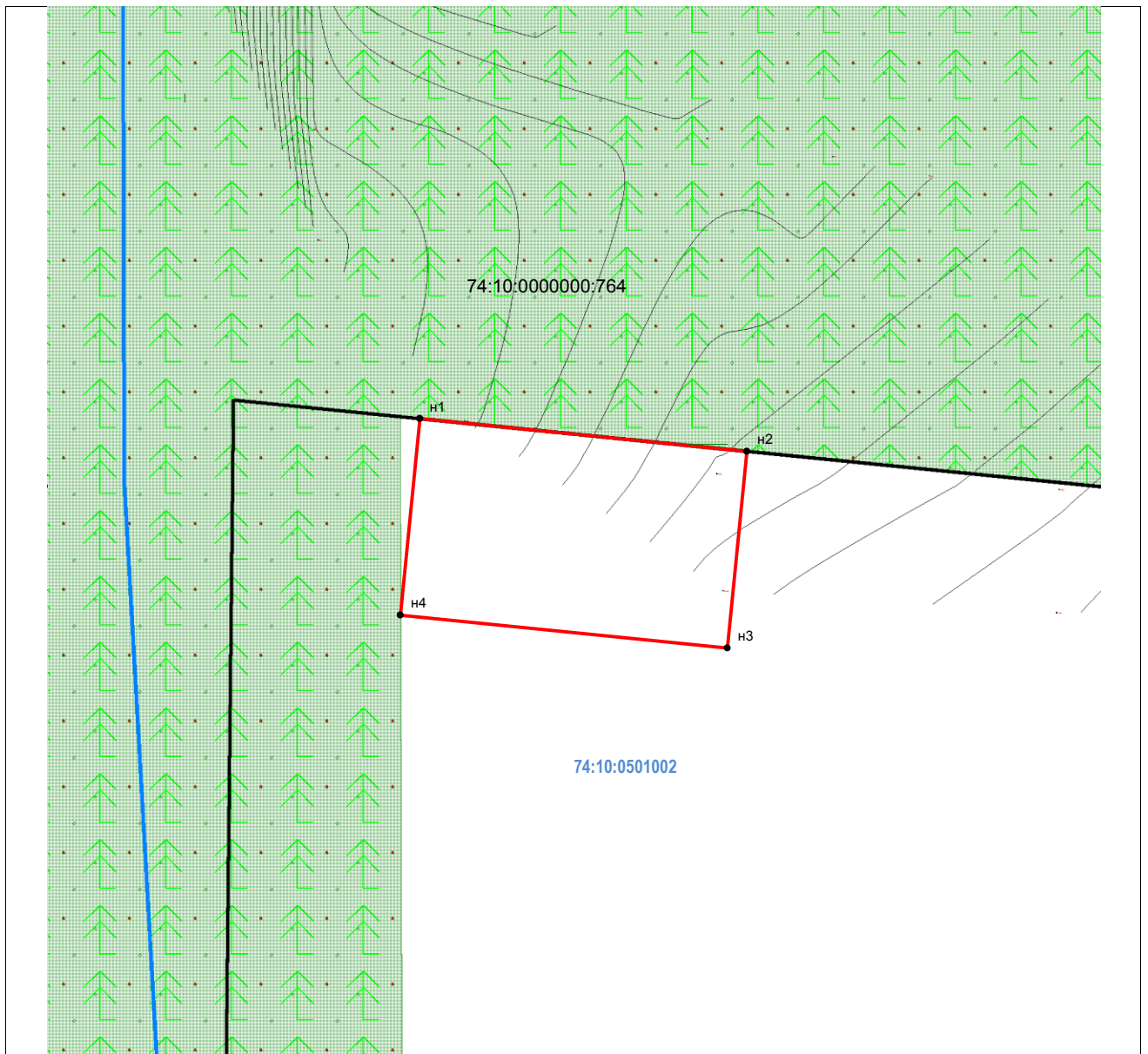






**СХЕМА
РАСПОЛОЖЕНИЯ ЗЕМЕЛЬНОГО УЧАСТКА ИЛИ ЗЕМЕЛЬНЫХ УЧАСТКОВ
НА КАДАСТРОВОМ ПЛАНЕ ТЕРРИТОРИИ, ПОДГОТОВКА КОТОРОЙ
ОСУЩЕСТВЛЯЕТСЯ В ФОРМЕ ДОКУМЕНТА НА БУМАЖНОМ НОСИТЕЛЕ**

Условный номер земельного участка - (указывается в случае, если предусматривается образование двух и более земельных участков)		
Площадь земельного участка: 1500 кв. м (указывается проектная площадь образуемого земельного участка, вычисленная с использованием федеральной государственной географической информационной системы, обеспечивающей функционирование национальной системы пространственных данных, которой является федеральная государственная географическая информационная система "Единая цифровая платформа "Национальная система пространственных данных" <1> (далее - информационная система), или иных технологических и программных средств с округлением до 1 квадратного метра. Указанное значение площади земельного участка может быть уточнено при проведении кадастровых работ не более чем на десять процентов)		
Обозначение характерных точек границ	Координаты, м (указываются в случае подготовки схемы расположения земельного участка с использованием информационной системы или иных технологических и программных средств. Значения координат, полученные с использованием указанных технологических и программных средств, указываются с округлением до 0,01 метра)	
	X	Y
1	2	3
н1	546903,84	1305256,22
н2	546898,86	1305305,97
н3	546869,01	1305302,99
н4	546873,99	1305253,23



Масштаб: 1:1000

Система координат: **МСК-74**
Условные обозначения:

	часть границы образуемого земельного участка		характерная точка границы
	часть границы учтенного земельного участка	н1	обозначение характерной точки границы
74:10:0000000:764	кадастровый номер земельного участка		граница кадастрового квартала
		74:10:0501002	кадастровый номер кадастрового квартала

Образование из земель
Адрес: Российская Федерация, Челябинская область, Катав-Ивановский район, поселок
Нильский, земельный участок 1
Вид разрешенного использования: индивидуальное жилищное строительство
Категория земель: Земли населенных пунктов
С ГУЛ не согласовывать!!!
Доступ через земли общего пользования
Территориальная зона: В1