

**Внесение изменений в документацию по планировке территории объекта**

**«Строительство и реконструкция автомобильной дороги М-5 «Урал» -  
от Москвы, через Рязань, Пензу, Самару, Уфу до Челябинска.**

**Реконструкция автомобильной дороги М-5 «Урал» -  
от Москвы через Рязань, Пензу, Самару, Уфу до Челябинска  
на участке км 1564+000 - км 1609+000, Челябинская область» (III этап)**

**утвержденную распоряжением Федерального дорожного агентства  
от 03.06.2021 №2105-р**

**Проект планировки территории**

Проект планировки территории (материалы по обоснованию)

Раздел 3 «Материалы по обоснованию проекта планировки территории.

Графическая часть»

95/2019-ДПТ-ППТ-МО-1.3

Том 1.3



## ЗАМЕСТИТЕЛЬ ГУБЕРНАТОРА ЧЕЛЯБИНСКОЙ ОБЛАСТИ

ул. Цвиллинга, 27, Челябинск, 454089, Россия  
Телефон (351) 263-31-11, факс (351) 263-12-83, телетайп 124676 «Исток», <http://www.pravmin74.ru>

**31.10.2022 № 09/6774**

на № \_\_\_\_\_

Начальнику ФКУ Упрдор  
«Южный Урал»  
В.А. Муравьеву

Уважаемый Владимир Александрович!

По результатам рассмотрения проекта внесения изменений в документацию по планировке территории объекта «Строительство и реконструкция автомобильной дороги М-5 «Урал» - от Москвы, через Рязань, Пензу, Самару, Уфу до Челябинска. Реконструкция автомобильной дороги М-5 «Урал» - от Москвы через Рязань, Пензу, Самару, Уфу до Челябинска на участке км 1564+000 - км 1609+000, Челябинская область» (III этап), представленного на согласование письмом исх.№ 01-11/4745 от 19.10.2022 г. в соответствии с ч. 5 ст. 3 Федерального закона от 31.07.2020 № 254-ФЗ «Об особенностях регулирования отдельных отношений в целях модернизации и расширения магистральной инфраструктуры и о внесении изменений в отдельные законодательные акты Российской Федерации» Правительство Челябинской области согласовывает указанную документацию в части границ зон планируемого размещения объектов инфраструктуры федерального значения.

ДОКУМЕНТ ПОДПИСАН  
ЭЛЕКТРОННОЙ ПОДПИСЬЮ

СВЕДЕНИЯ О СЕРТИФИКАТЕ ЭП

Сертификат: 6412169993055359407905289683883607  
33334171130805

Владелец: Шаль Сергей Вернерович  
Действителен с 04.10.2021 по 04.01.2023

С.В. Шаль





ОБЩЕСТВО С ОГРАНИЧЕННОЙ ОТВЕТСТВЕННОСТЬЮ  
«ГЕО-ПРОЕКТ»

Заказчик – ФКУ «Управление Федеральных Автомобильных Дорог  
«Южный Урал» Федерального Дорожного Агентства»

Внесение изменений в документацию по планировке территории  
объекта

**«Строительство и реконструкция автомобильной дороги М-5 «Урал» -  
от Москвы, через Рязань, Пензу, Самару, Уфу до Челябинска.**

**Реконструкция автомобильной дороги М-5 «Урал» -  
от Москвы через Рязань, Пензу, Самару, Уфу до Челябинска  
на участке км 1564+000 - км 1609+000, Челябинская область» (III этап)**

**утвержденную распоряжением Федерального дорожного агентства  
от 03.06.2021 №2105-р**

Проект планировки территории (материалы по обоснованию)  
Раздел 3 «Материалы по обоснованию проекта планировки  
территории. Графическая часть»

95/2019-ДПТ-ППТ-МО-1.3  
Том 1.3

Генеральный директор

Главный инженер  
проекта



М. Ю. Артемьев

А. С. Катаев

Санкт-Петербург, 2022

Взам. инв. №	
Подл. и дата	
Инв. № подл.	



Общество с ограниченной ответственностью

**«ВекторСтройПроект»**

**Внесение изменений в документацию по планировке территории объекта**

**«Строительство и реконструкция автомобильной дороги М-5 «Урал» -  
от Москвы, через Рязань, Пензу, Самару, Уфу до Челябинска.**

**Реконструкция автомобильной дороги М-5 «Урал» -  
от Москвы через Рязань, Пензу, Самару, Уфу до Челябинска  
на участке км 1564+000 - км 1609+000, Челябинская область» (III этап)**

**утвержденную распоряжением Федерального дорожного агентства  
от 03.06.2021 №2105-р**

### **Проект планировки территории**

Проект планировки территории (материалы по обоснованию)  
Раздел 3 «Материалы по обоснованию проекта планировки территории.  
Графическая часть»

95/2019-ДПТ-ППТ-МО-1.3

Том 1.3



Директор



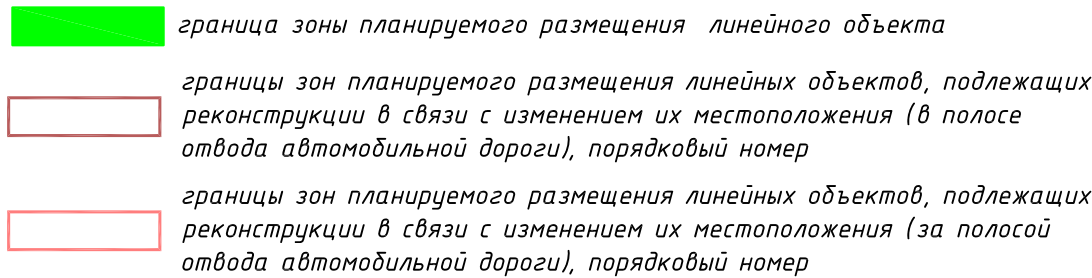
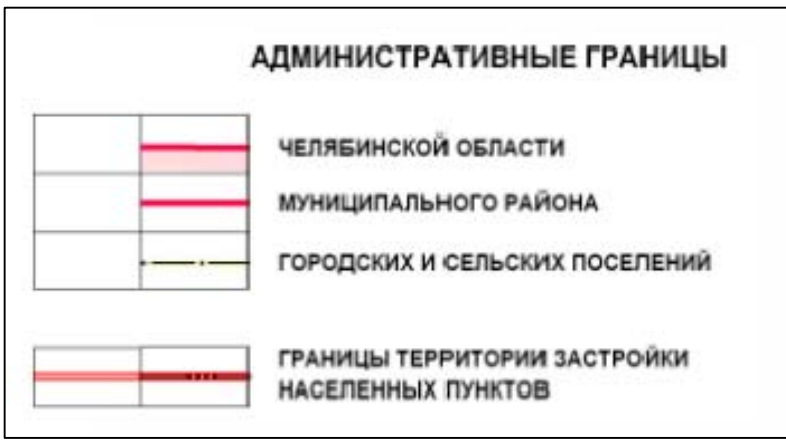
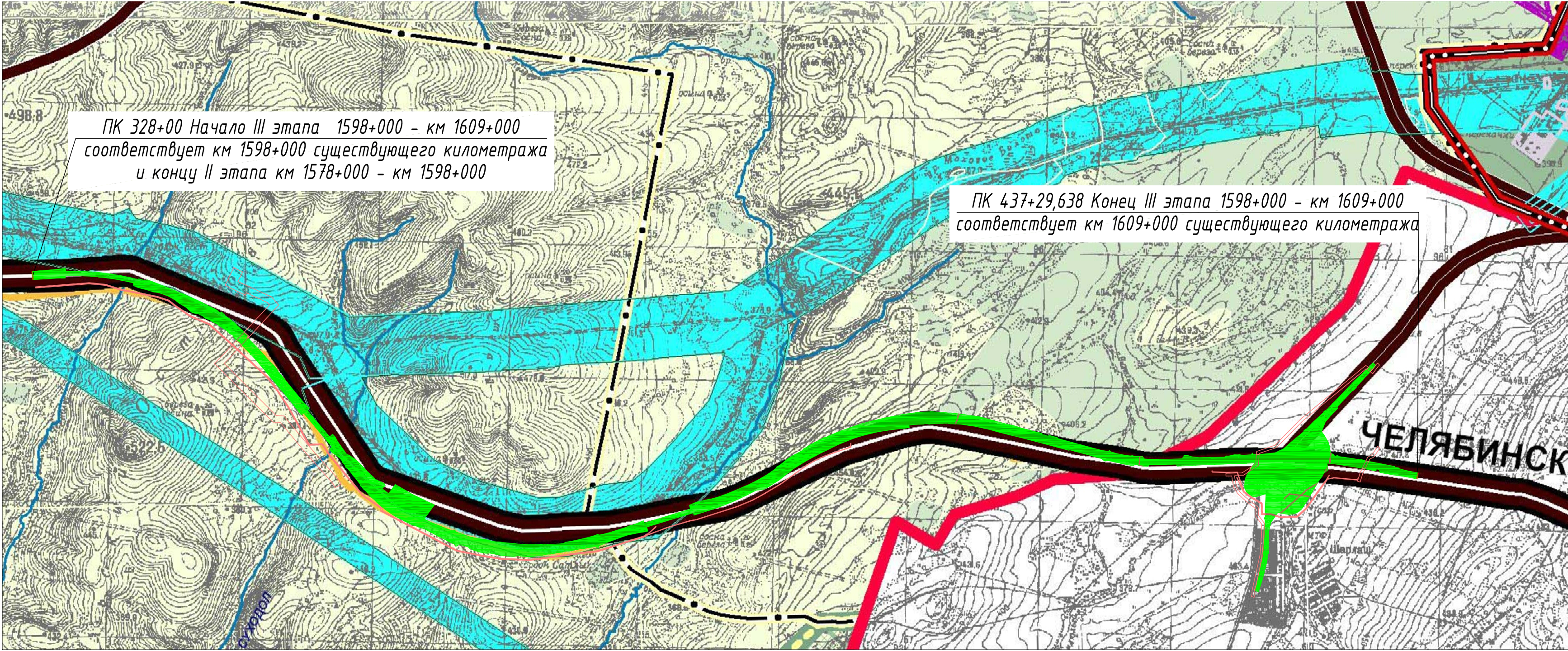
Н.Л. Зубова



Обозначение	Наименование	Страница
<b>ПРОЕКТ ПЛАНИРОВКИ ТЕРРИТОРИИ</b>		
<b>Проект планировки территории (основная часть)</b>		
<b>Раздел 3 «Материалы по обоснованию проекта планировки территории. Графическая часть»</b>		
95/2019-ДПТ-СД	Состав документации по планировке территории	2
95/2019-ДПТ-ППТ-МО-1.3-С	Содержание	3
95/2019-ДПТ-ППТ-МО-1.3.1	Схема 1: Схема расположения элементов планировочной структуры	4
95/2019-ДПТ-ППТ-МО-1.3.2	Схема 2: Схема использования территории в период подготовки проекта планировки территории	5
95/2019-ДПТ-ППТ-МО-1.3.3	Схема 3: Схема организации улично-дорожной сети и движения транспорта Схема вертикальной планировки территории, инженерной подготовки и инженерной защиты территории Схема конструктивных и планировочных решений	11
95/2019-ДПТ-ППТ-МО-1.3.4	Схема 4: Схема границ зон с особыми условиями использования территорий, особо охраняемых природных территорий, лесничеств Схема границ территорий, подверженных риску возникновения чрезвычайных ситуаций природного и техногенного характера	17

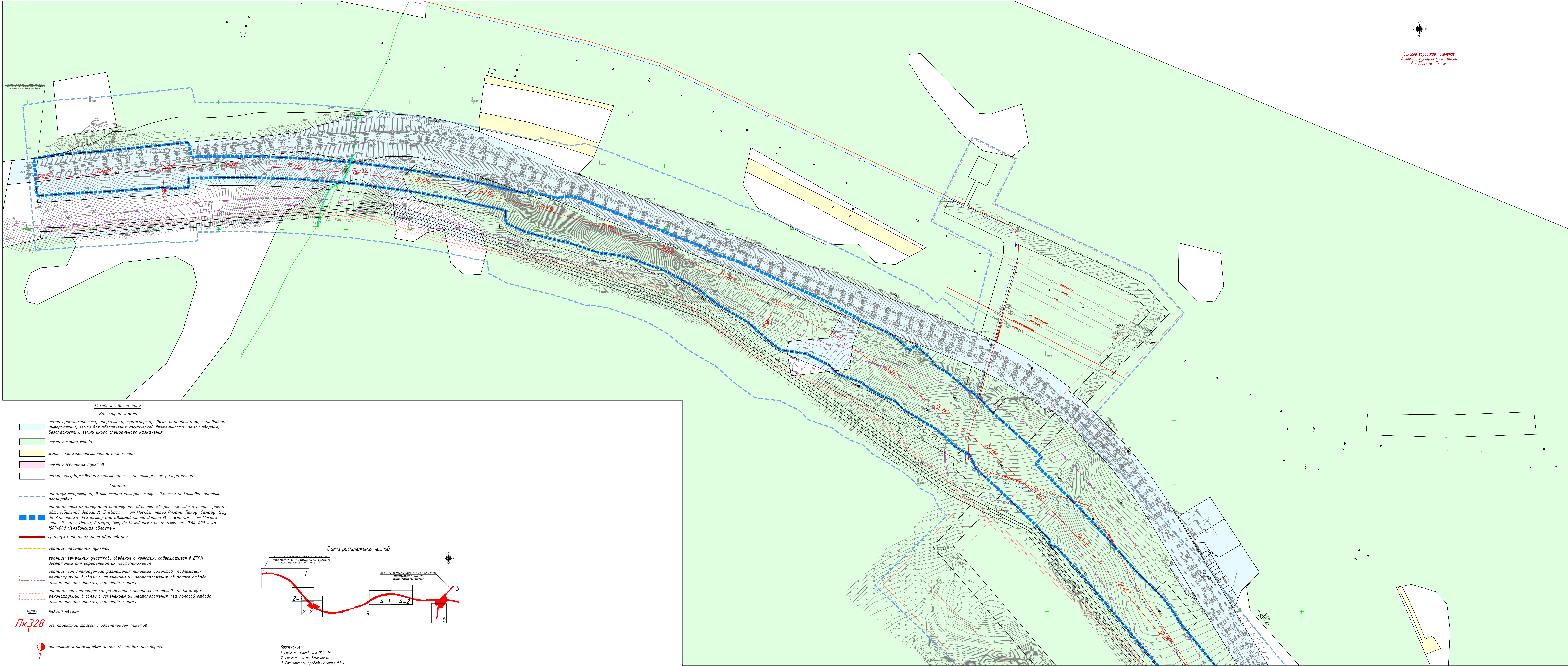
Инв. № ориг.	Подпись и дата	Взам. инв. №							
						95/2019-ДПТ-ППТ-МО-1.3-С			
Изм.	Кол.уч	Лист	№ док	Подпись	Дата				
Разработал	Латышева И.А.				06.2022	Содержание тома			
Проверил	Смирнова Т.А.				06.2022				
						Стадия	Лист	Листов	
						Р	1	1	
						ООО «ВекторСтройПроект»			



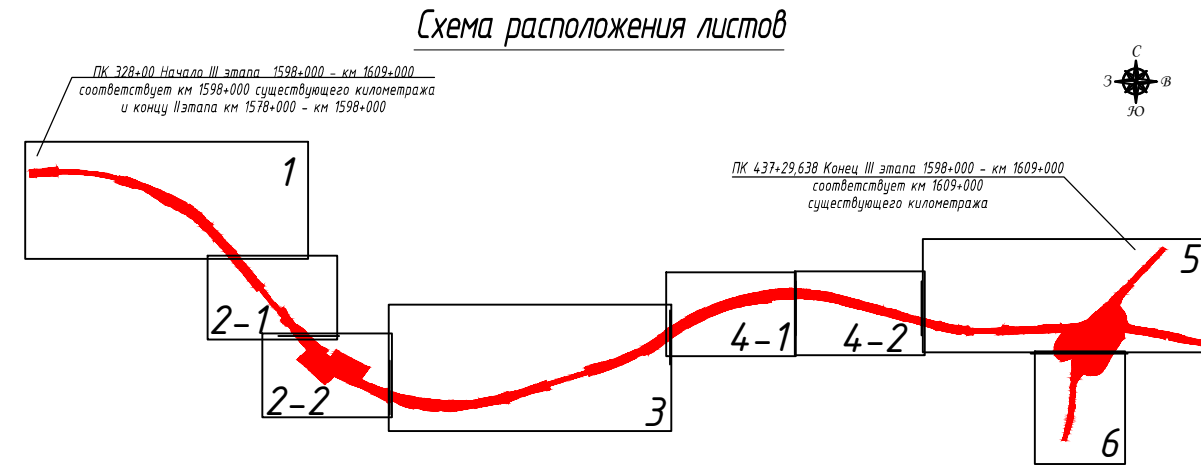


95/2019-ДПТ- ППТ- МО-13.1					
«Строительство и реконструкция автомобильной дороги М-5 «Урал» - от Москвы, через Рязань, Пензу, Самару, Уфу до Челябинска. Реконструкция автомобильной дороги М-5 «Урал» - от Москвы через Рязань, Пензу, Самару, Уфу до Челябинска на участке км 1564+000 - км 1609+000 Челябинская область»					
Изм.	Кол.уч.	Лист	Изд.	Подпись	Дата
Разработал	Круглова М.А.	06.2022			
Проверил	Смирнова Т.А.	06.2022			
III этап				Стадия	Лист
				Р	1
				Листов	1
Схема расположения элементов планировочной структуры				000 "ВекторСтройПроект"	
Масштаб 1:25000					





- Условные обозначения**  
Категории земель
- земли промышленности, энергетики, транспорта, связи, радиовещания, телевидения, информатики, земли для обеспечения космической деятельности, земли обороны, безопасности и земли иного специального назначения
  - земли лесного фонда
  - земли сельскохозяйственного назначения
  - земли населенных пунктов
  - земли, государственная собственность на которые не разграничена
- Границы**
- границы территории, в отношении которой осуществляется подготовка проекта планировки
  - границы зоны планируемого размещения объекта «Строительство и реконструкция автомобильной дороги М-5 «Урал» - от Москвы, через Рязань, Пензу, Самару, Уфу до Челябинска. Реконструкция автомобильной дороги М-5 «Урал» - от Москвы через Рязань, Пензу, Самару, Уфу до Челябинска на участке км 1564+000 - км 1609+000 Челябинская область»
  - границы муниципального образования
  - границы населенных пунктов
  - границы земельных участков, сведения о которых, содержащиеся в ЕГРН, достаточны для определения их местоположения
  - границы зон планируемого размещения линейных объектов, подлежащих реконструкции в связи с изменением их местоположения (в полосе отвода автомобильной дороги), порядковый номер
  - границы зон планируемого размещения линейных объектов, подлежащих реконструкции в связи с изменением их местоположения (за полосой отвода автомобильной дороги), порядковый номер
  - ручей
  - водный объект
- Пк328**  
ось проектной трассы с обозначением пикетов
- 1**  
проектные километровые знаки автомобильной дороги

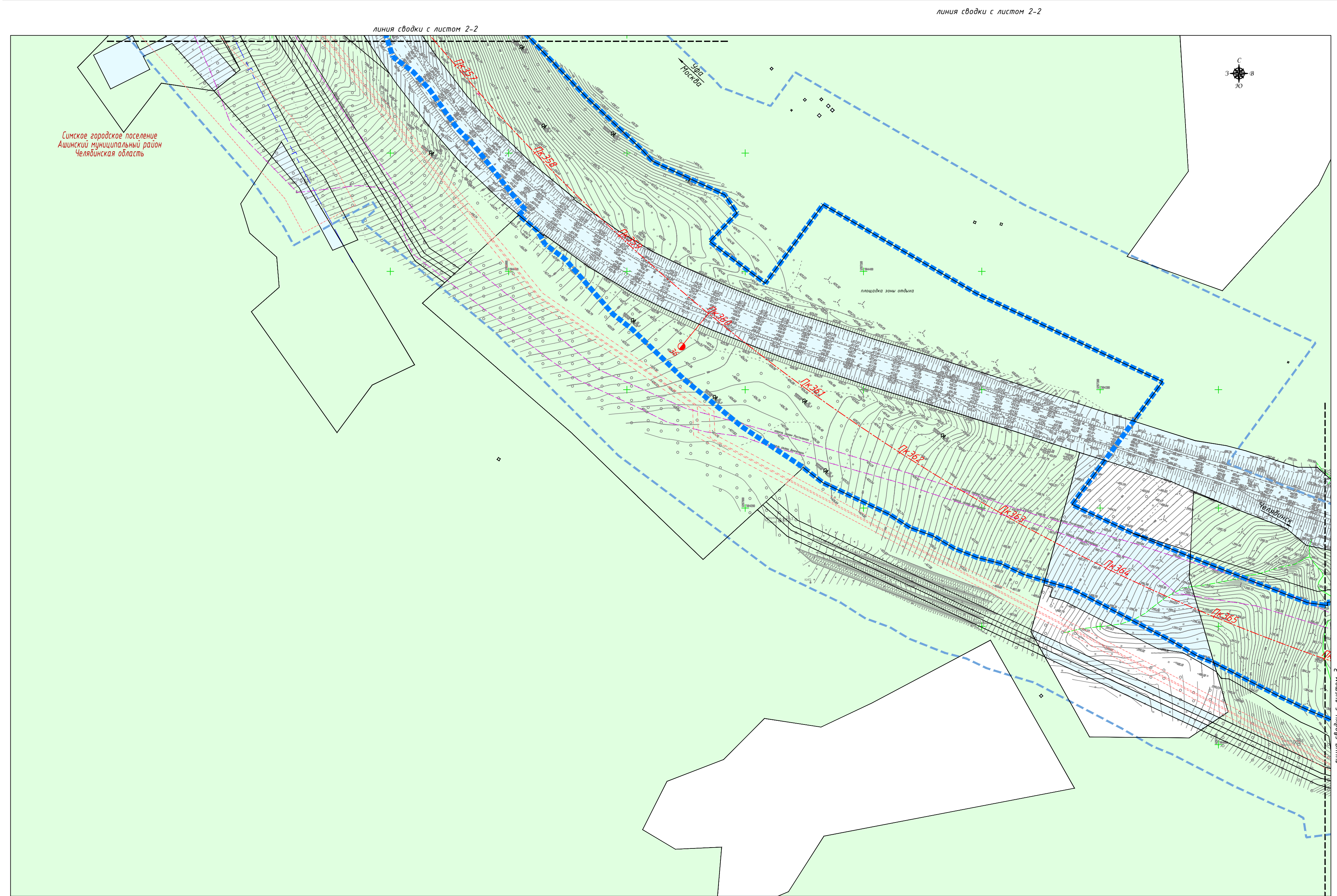
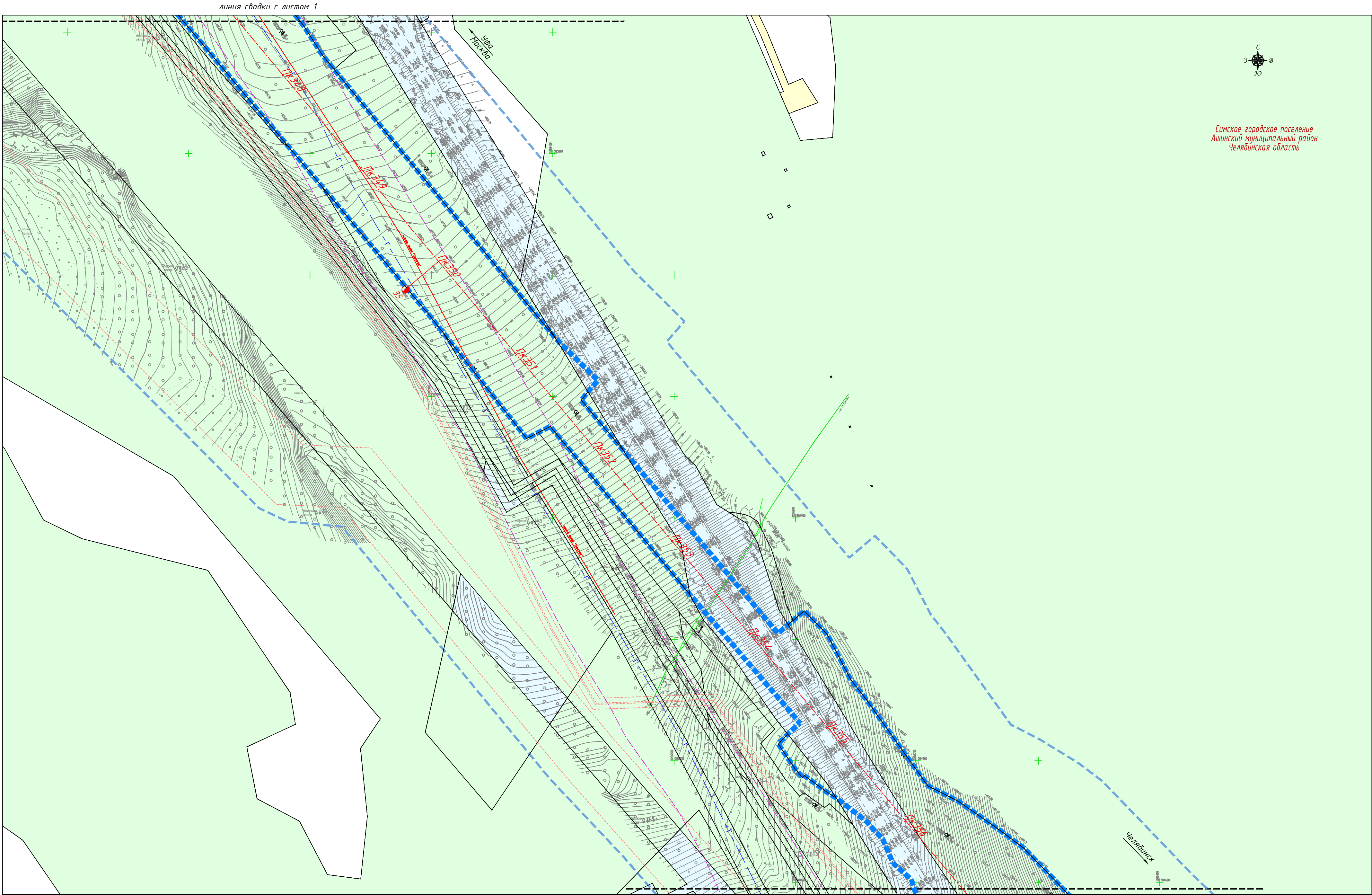


Примечание:  
1 Система координат МСК-74  
2 Система высот Балтийская  
3 Горизонтали проведены через 0,5 м  
4 Информационные границы зон действия публичных сервитутов отсутствуют  
5 Особо охраняемые природные территории отсутствуют  
6 Объекты культурного и археологического наследия отсутствуют  
7 Информация о формах собственности земельных участков содержится в томе 2.2 Раздел 2 "Проект неживая территория. Текстовая часть"

линия связи с листом 2

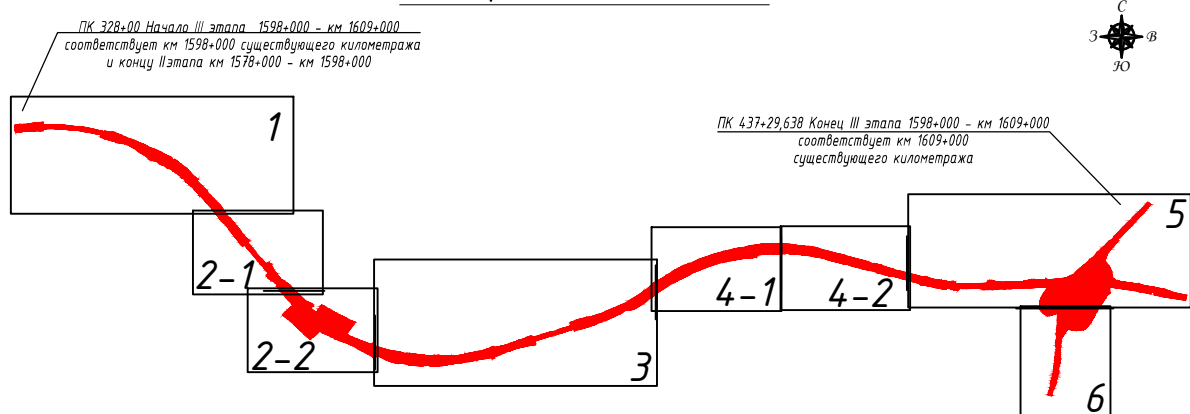
95/2019-ДПТ-ППТ-МО-13.2					
«Строительство и реконструкция автомобильной дороги М-5 «Урал» - от Москвы, через Рязань, Пензу, Самару, Уфу до Челябинска. Реконструкция автомобильной дороги М-5 «Урал» - от Москвы через Рязань, Пензу, Самару, Уфу до Челябинска на участке км 1564+000 - км 1609+000 Челябинская область»					
Изм.	Кол.уч.	Лист	Идох.	Подпись	Дата
Разработан	Курилов А.А.	1	1	1	06.2022
Проверен	Смирнов Т.А.	1	1	1	06.2022
II этап					
Схема использования территории в период подготовки проекта планировки					
Масштаб 1:2000					
000 "Вектор(строй)проект"					
Формат А3х2					





Примечание:  
1. Система координат МСК-74  
2. Система высот Балтийская  
3. Горизонтали проведены через 0,5 м  
4. Утвержденные границы зон действия публичных сервитютов отсутствуют  
5. Особо охраняемые природные территории отсутствуют  
6. Объекты культурного и археологического наследия отсутствуют  
7. Информация о формах собственности земельных участков содержится в том 2.2 Раздел 2 "Проект нежелезнодорожной территории. Текстовая часть"

Схема расположения листов

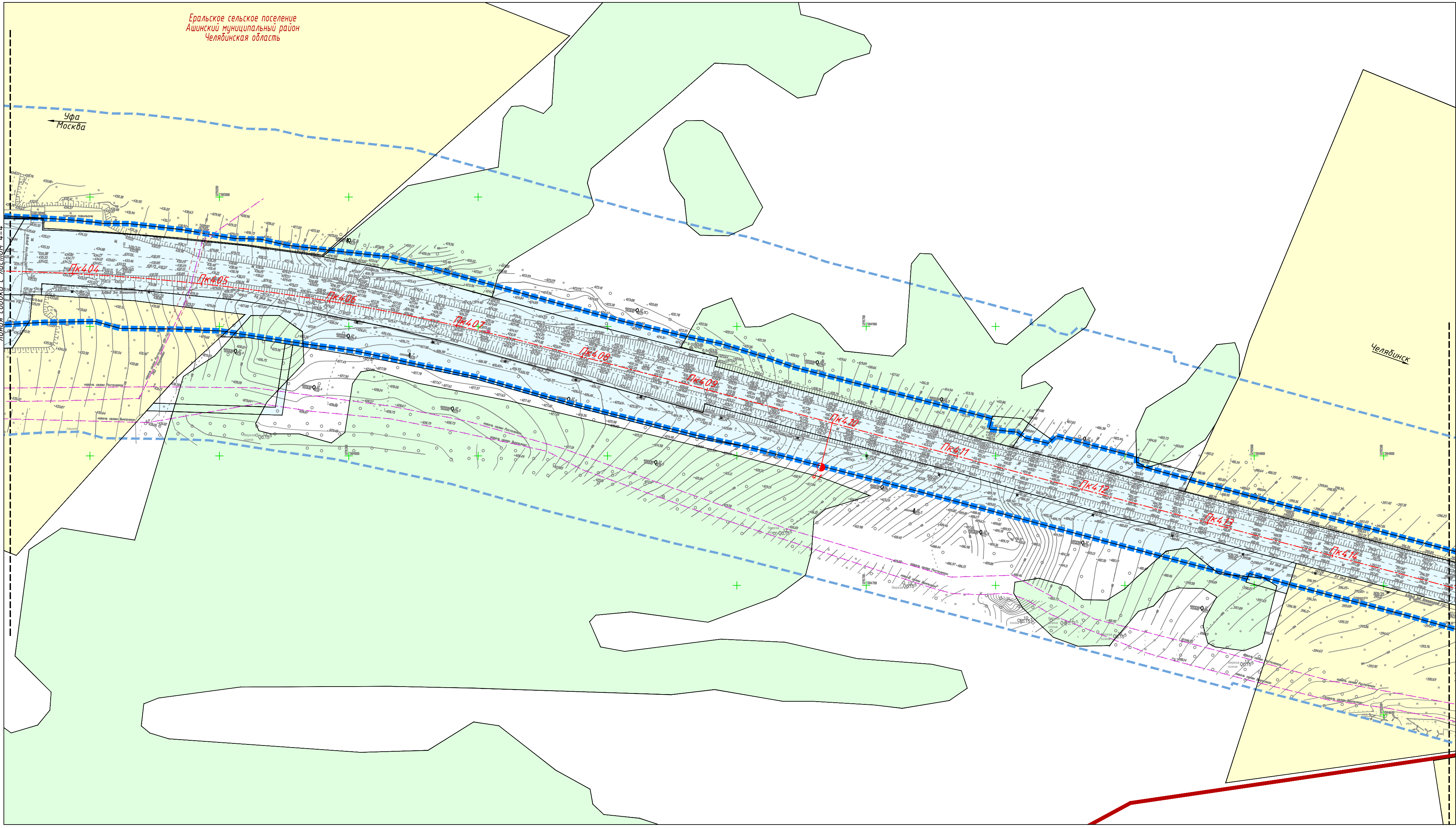
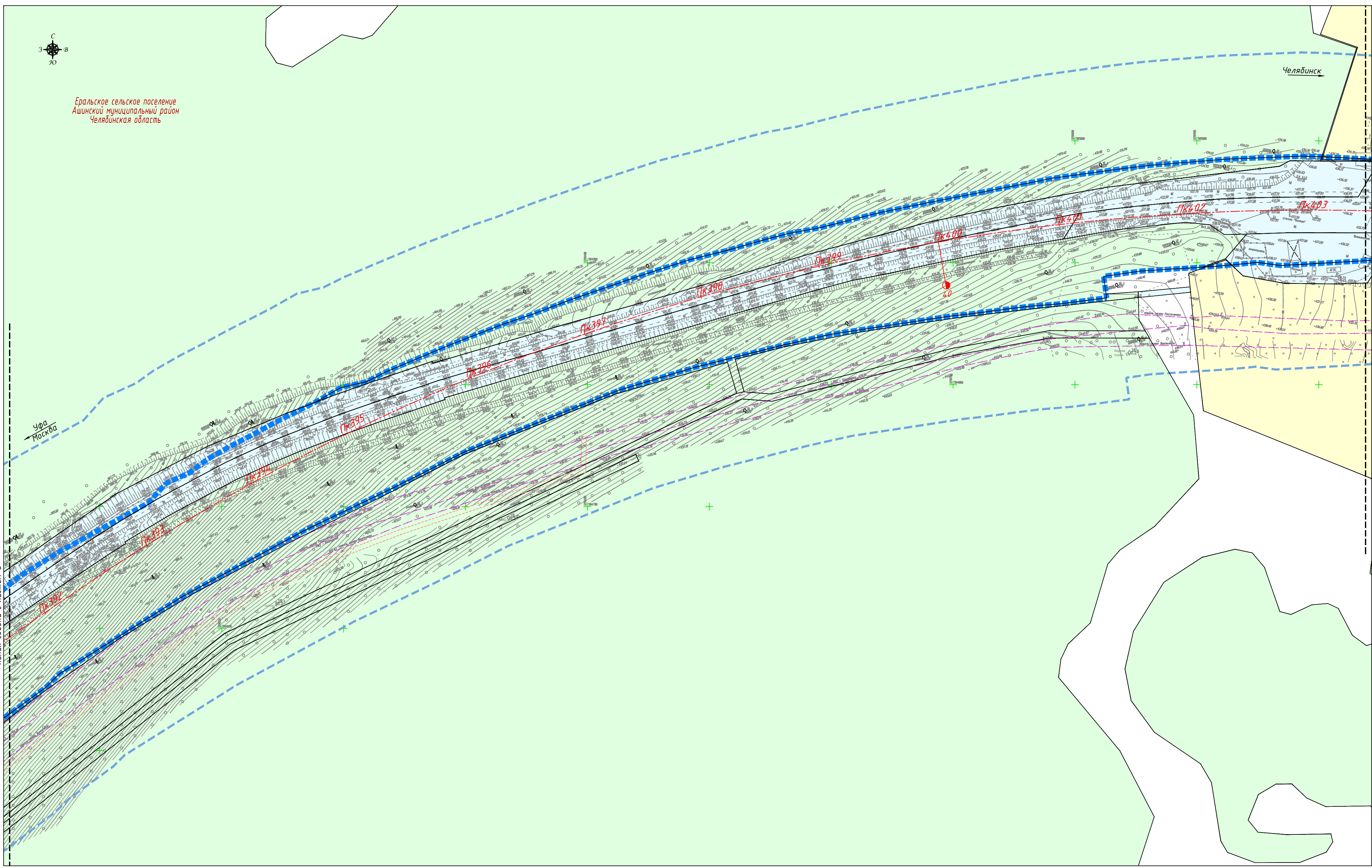


						95/2019-ДПТ-ППТ-МО-1.3.2		
						«Строительство и реконструкция автомобильной дороги М-5 «Урал» - от Москвы через Рязань, Пензу, Самару, Уфу до Челябинска. Реконструкция автомобильной дороги М-5 «Урал» - от Москвы через Рязань, Пензу, Самару, Уфу до Челябинска на участке км 1564+000 - км 1609+000 Челябинская область»		
Изм.	Кол.уч.	Лист	Изд.	Подпись	Дата	III этап	Стадия	Лист
Разработал	Крукова М.А.	2	06.2022				Р	2
Проверил	Смирнова Т.А.	3	06.2022			Схема использования территории в период подготовки проекта планировки		
						Масштаб 1:2000		
						ООО "ВекторСтройПроект"		





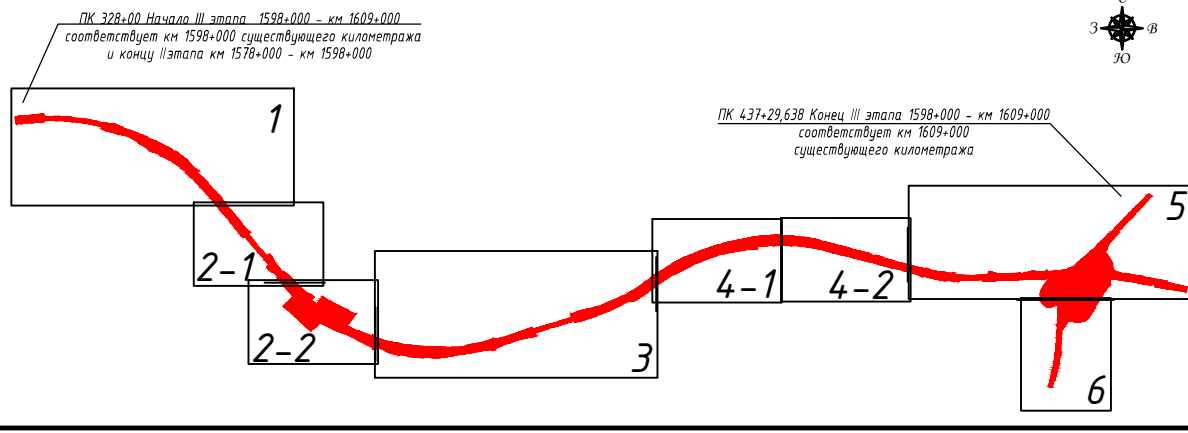




Составлено	
Взам. инв. №	
Подп. и дата	
Инв. № подл.	

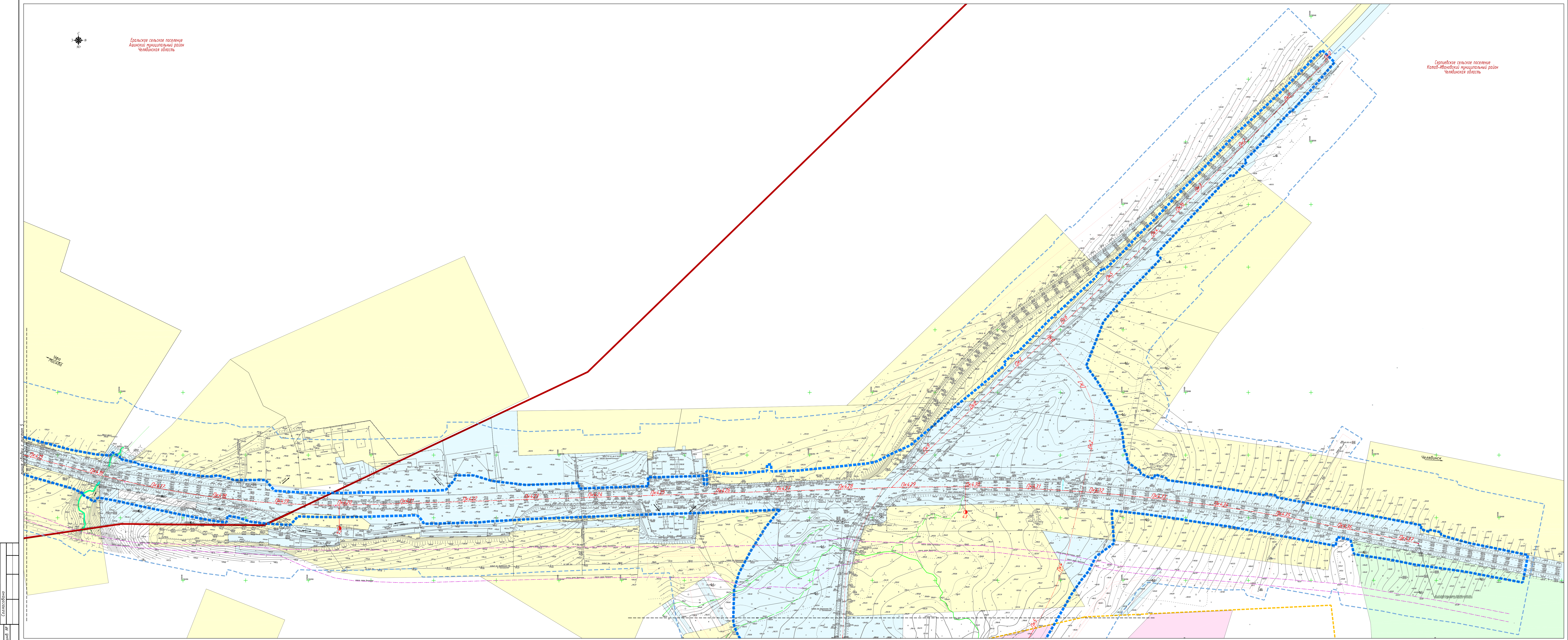
- Примечание:
1. Система координат МСК-74
  2. Система высот Балтийская
  3. Горизонтали проведены через 0,5 м
  4. Утвержденные границы зон действия публичных сервитутов отсутствуют
  5. Особо охраняемые природные территории отсутствуют
  6. Объекты культурного и археологического наследия отсутствуют
  7. Информация о формах собственности земельных участков содержится в томе 22 Раздела 2 "Проект межевания территории. Текстовая часть"

Схема расположения листов



						95/2019-ДПТ-ППТ-МО-1.3.2			
						«Строительство и реконструкция автомобильной дороги М-5 «Урал» - от Москвы через Рязань, Пензу, Самару, Уфу до Челябинска. Реконструкция автомобильной дороги М-5 «Урал» - от Москвы через Рязань, Пензу, Самару, Уфу до Челябинска на участке км 1564+000 - км 1604+000 Челябинская область»			
Изм.	Кол.уч.	Лист	Издк.	Подпись	Дата		Стадия	Лист	Листов
Разработал				Крукова М.А.	06.2022	III этап	Р	4	6
Проверил				Смирнова Т.А.	06.2022				
						Схема использования территории в период подготовки проекта планировки			000 "ВекторСтройПроект"
						Масштаб 1:2000			

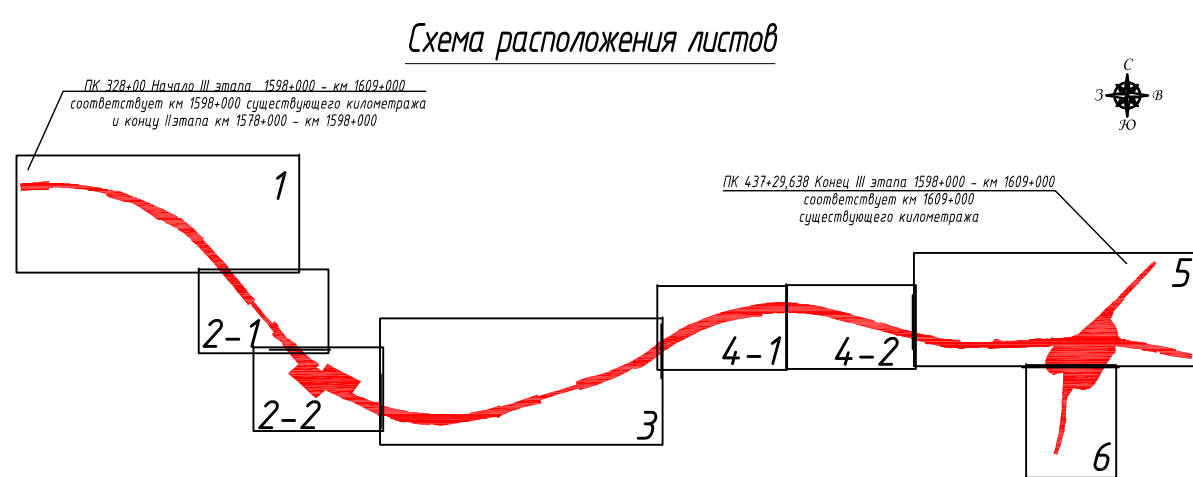




Содержание

Лист	№ листа	Наименование
1	1	Лист 1
2	2	Лист 2
3	3	Лист 3
4	4	Лист 4
5	5	Лист 5
6	6	Лист 6

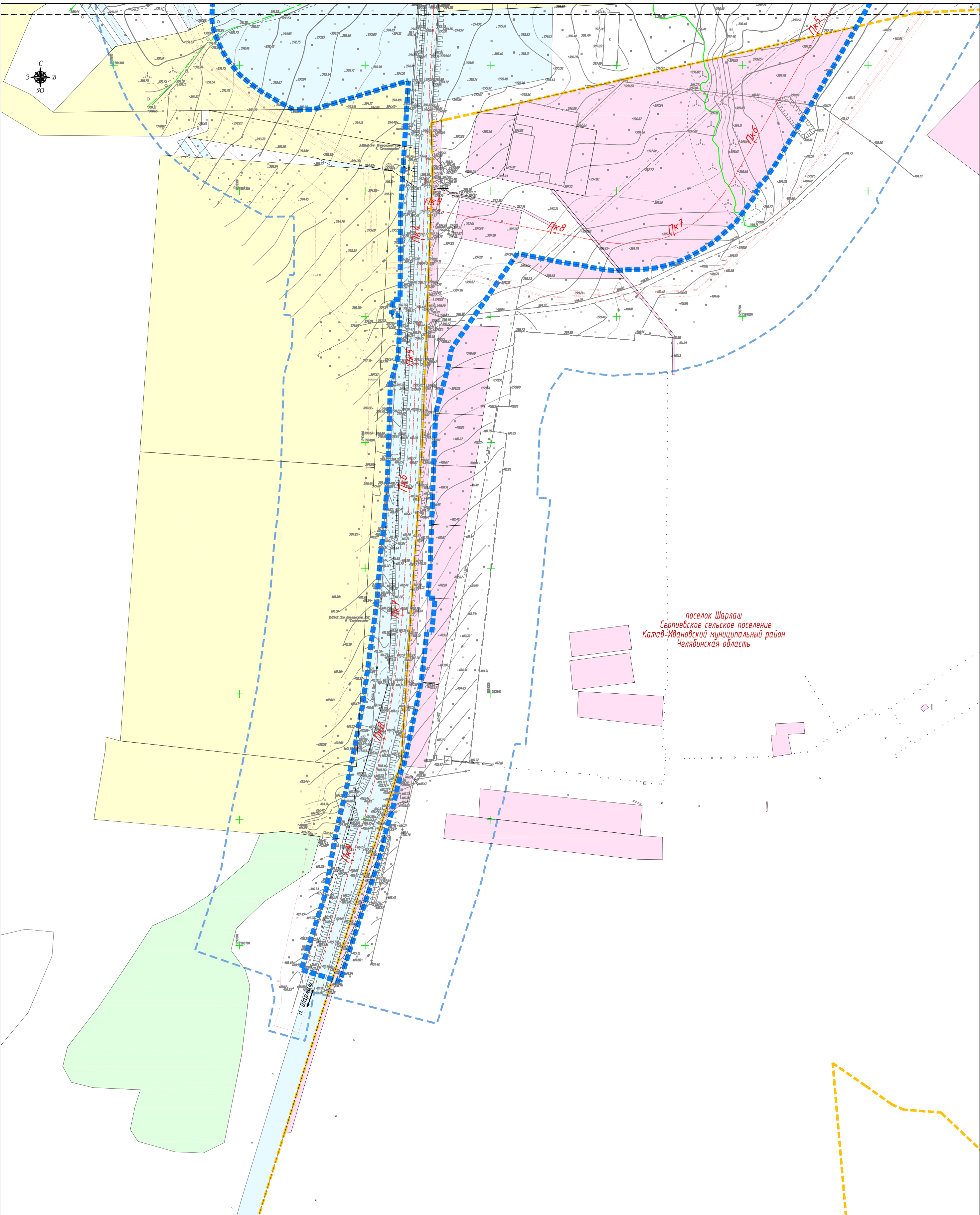
Примечание:  
1. Система координат МСК-74;  
2. Система высот Балтийская;  
3. Горизонтали проведены через 0,5 м;  
4. Утвержденные границы зон действия публичных сервитудов отсутствуют;  
5. Особо охраняемые природные территории отсутствуют;  
6. Объекты культурного и археологического наследия отсутствуют;  
7. Информация о формах собственности земельных участков содержится в плане 2.2 Раздела 2 "Проект межевания территории. Текстовая часть".



линия съединя с листом 6

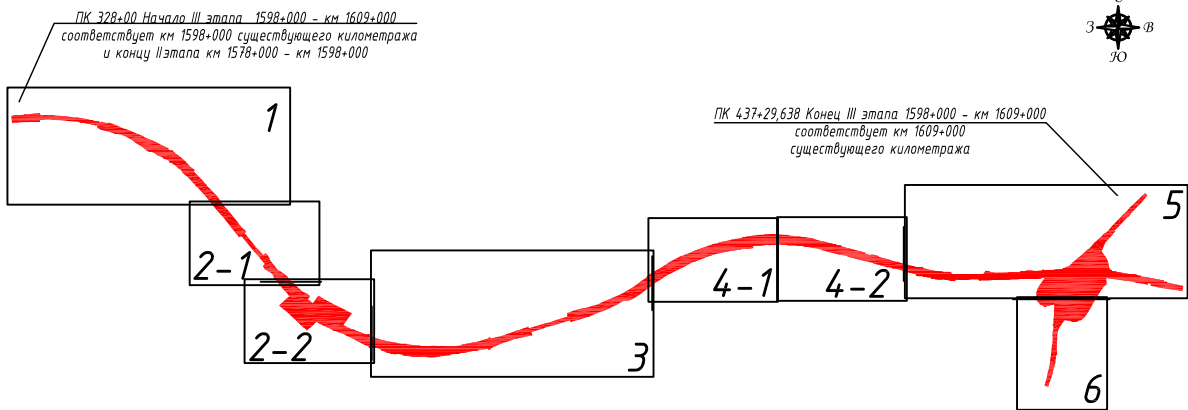
95/2019-ДПТ-ПТТ-МО-13.2					
«Спроектирование и реконструкция автомобильной дороги М-5 «Иртыш» - от Москвы, через Рязань, Пензу, Самару, Уфу до Челябинска. Реконструкция автомобильной дороги М-5 «Иртыш» - от Москвы через Рязань, Пензу, Самару, Уфу до Челябинска на участке от ПК 420+000 - до ПК 428+000 Челябинская область»					
II этап					
Изм.	Кол.уч.	Лист	Идент.	Подпись	Дата
Разработал	Курочкин И.А.	5		И.А. Курочкин	06.2022
Проверил	Скрябин Т.А.	6		Т.А. Скрябин	06.2022
Схема использована в период подготовки проекта планировки территории				Р	Лист
Масштаб 1:2000				5	6
ООО "ВекторСпроект"					





поселок Шарлаш  
Сергиевское сельское поселение  
Катав-Ивановский муниципальный район  
Челядинская область

Схема расположения листов



Примечание:

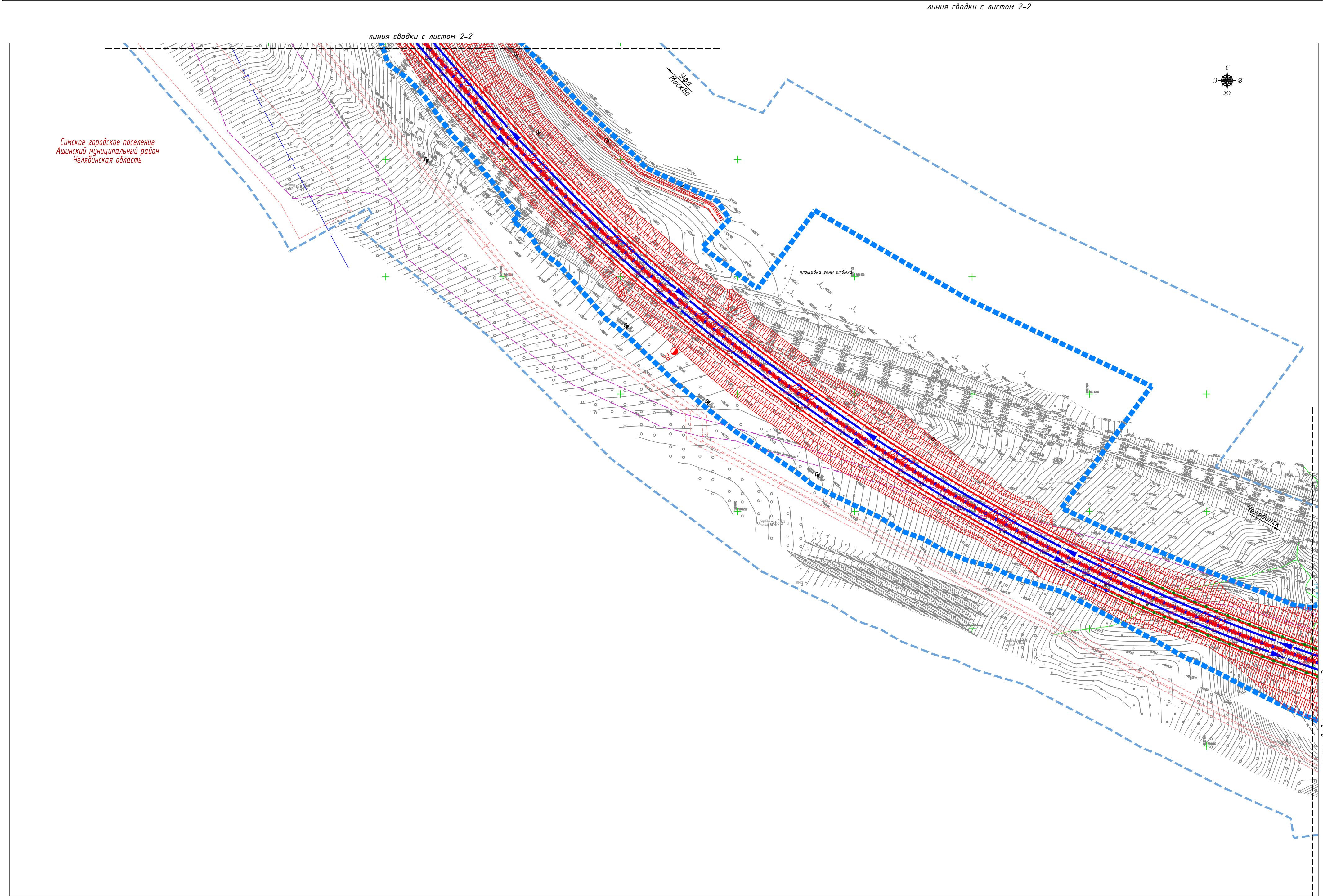
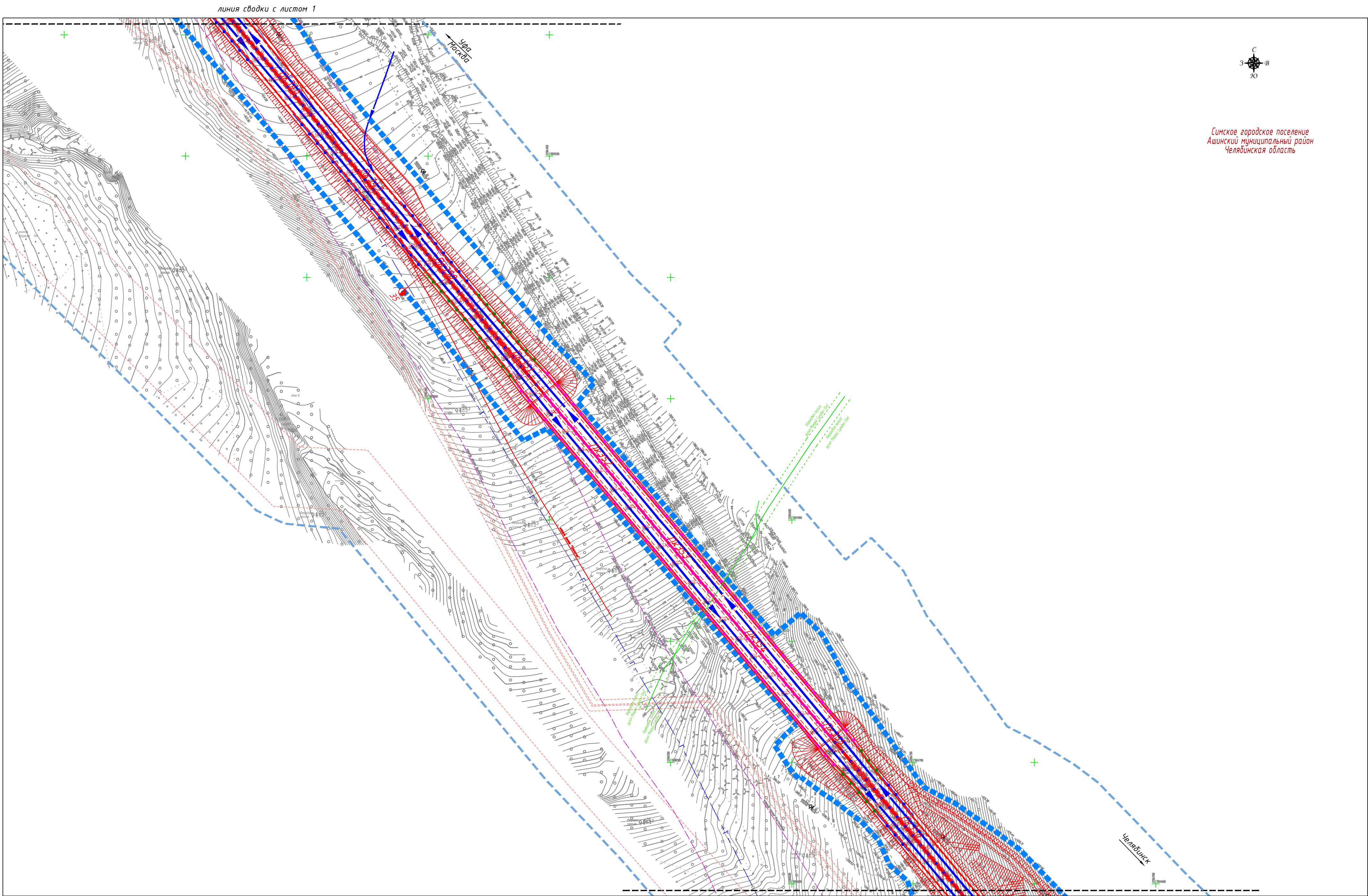
1. Система координат МСК-74
2. Система высот Балтийская
3. Горизонталы проведены через 0,5 м
4. Утвержденные границы зон действия публичных сервитутов отсутствуют
5. Особо охраняемые природные территории отсутствуют
6. Объекты культурного и археологического наследия отсутствуют
7. Информация о формах собственности земельных участков содержится в томе 2.2 Раздел 2 "Проект межевания территории. Текстовая часть"

						95/2019-ДПТ-ППТ-МО-1.3.2		
						«Строительство и реконструкция автомобильной дороги М-5 «Урал» - от Москвы, через Рязань, Пензу, Самару, Уфу до Челябинска. Реконструкция автомобильной дороги М-5 «Урал» - от Москвы через Рязань, Пензу, Самару, Уфу до Челябинска на участке км 1564+000 - км 1609+000 Челябинская область»		
Изм.	Кол.уч.	Лист	Идент.	Подпись	Дата	III этап	Стадия	Лист
Разработал			Крулова М.А.	06.2022			Р	6
Проверил			Смирнова Т.А.	06.2022		000 "ВекторСтройПроект"		
						Схема использования территории в период подготовки проекта планировки Масштаб 1:2000		



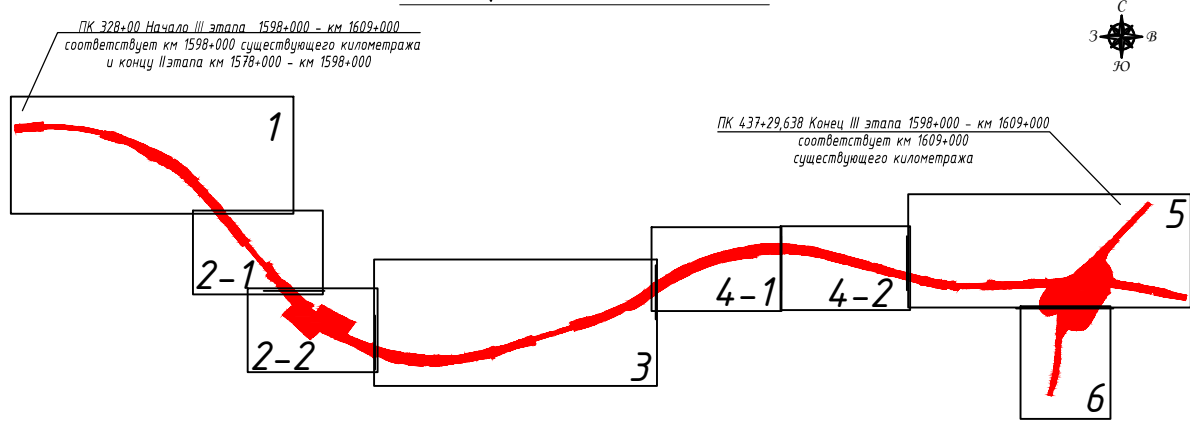






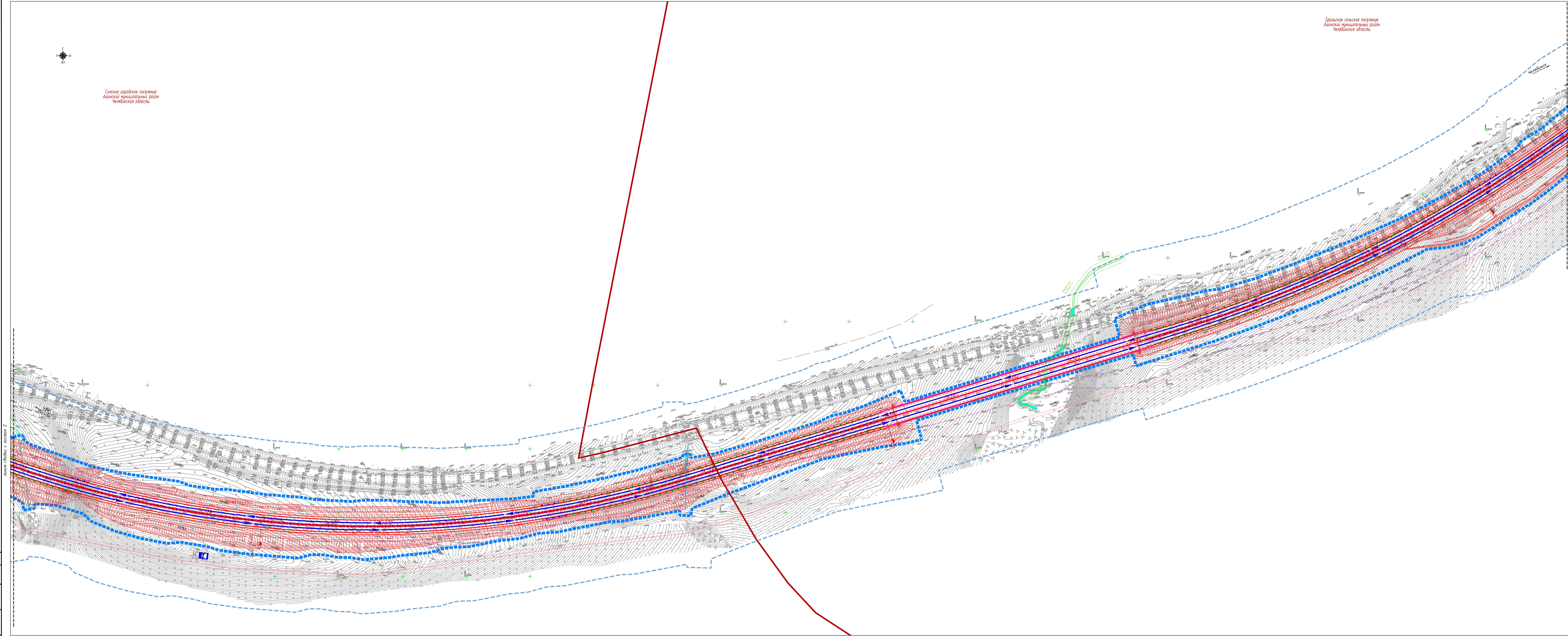
Примечание:  
1. Система координат МСК-74  
2. Система высот Балтийская  
3. Горизонтали проведены через 0,5 м  
4. Утвержденные границы зон действия публичных сервитутов отсутствуют  
5. Объекты охраняемые природные территории отсутствуют  
6. Объекты культурного и археологического наследия отсутствуют  
7. Информация о формах собственности земельных участков содержится в том 2.2 Раздел 2 "Проект нежелезнодорожной территории. Текстовая часть"

Схема расположения листов

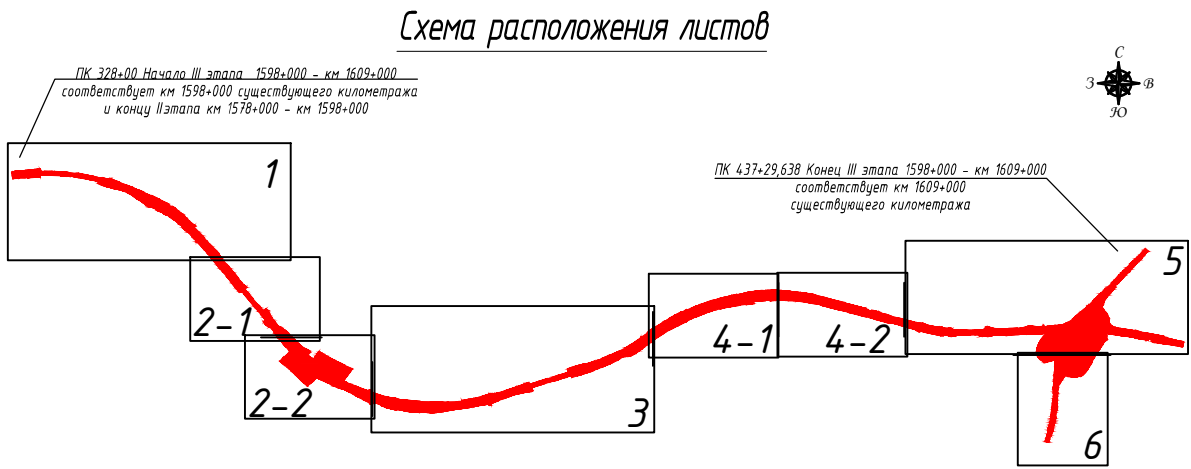


						95/2019-ДПТ-ППТ-МО-1.3.3		
						«Строительство и реконструкция автомобильной дороги М-5 «Урал» - от Москвы через Рязань, Пензу, Самару, Уфу до Челябинска. Реконструкция автомобильной дороги М-5 «Урал» - от Москвы через Рязань, Пензу, Самару, Уфу до Челябинска на участке км 1564+000 - км 1609+000 Челябинская область»		
Изм.	Кол.уч.	Лист	Изд.	Подпись	Дата	III этап	Стадия	Лист
Разработал	Кружкова М.А.	06	2022				Р	2
Проверил	Смирнова Т.А.	06	2022			000 "ВекторСтройПроект"		
						Смета организации ВЭС в 3Г территории Смета возмездной планировки территории, инженерной подготовки и инженерной защиты территории Смета конструктивных и полевых работ Раздел 2.2.000		




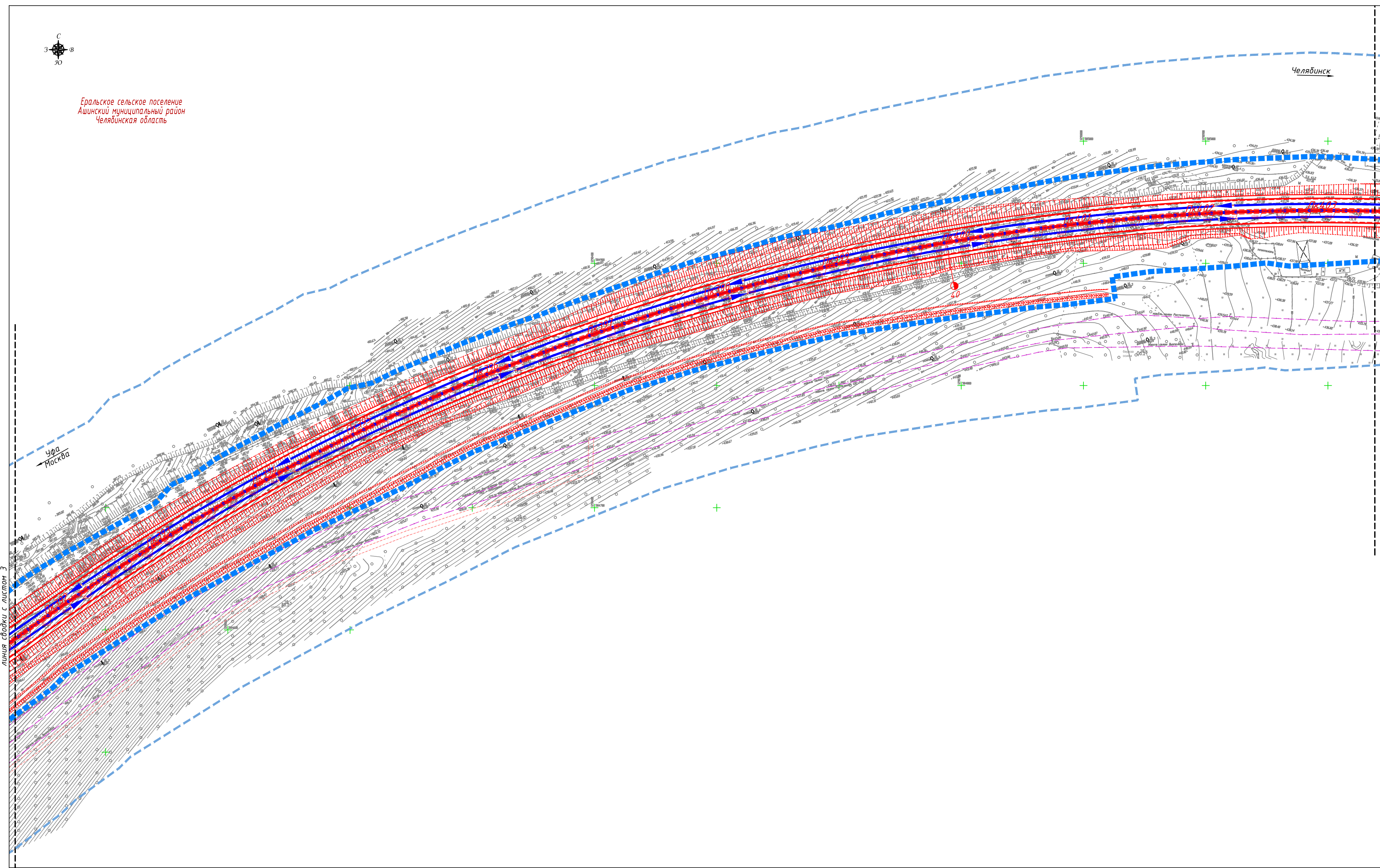


Примечания:  
1. Система координат МСК-76  
2. Система высот Балтийская  
3. Горизонтали проведены через 0,5 м  
4. Утвержденные границы зон действия публичных сервитутов отсутствуют  
5. Особо охраняемые природные территории отсутствуют  
6. Объекты культурного и археологического наследия отсутствуют  
7. Информация о формах собственности земельных участков содержится в плане 2.2 Раздела 2 "Проект межевания территории. Текстовая часть"



						95/2019-ДПТ-ППТ-МО-1.3.3		
						«Спроектирование и реконструкция автомобильной дороги М-5 «Волга» - от Москвы, через Рязань, Пензу, Самару, Уфу до Челябинска. Реконструкция автомобильной дороги М-5 «Волга» - от Москвы через Рязань, Пензу, Самару, Уфу до Челябинска на участке от 155+000 - по 103+000 Челябинская область»		
Изм.	Исх. уч.	Лист	Илок.	Подпись	Дата	II этап		
Разработал	Кузнецов И.А.				06.2022			
Проверил	Смирнов Т.А.				06.2022			
						Смета проектная 3Д, с 2-х территорий Сметы дорожной категории территории, инженерной подготовки и инженерной защиты территории (сметы инженерных и дорожных работ) Исходный 2020		
						Р	3	6
						ООО "Вектор(спрай)проект"		
						Формат А3x2		

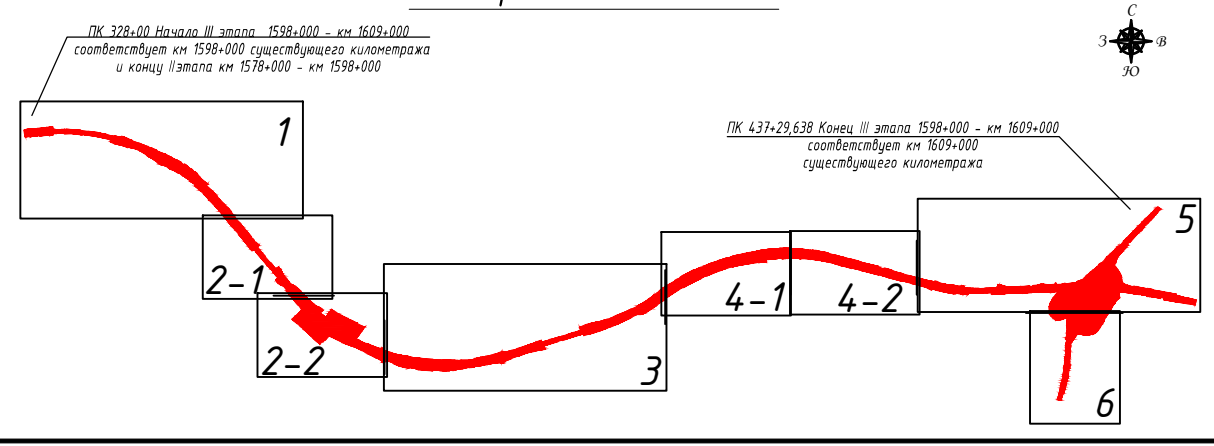




Составлено
Взам. инв. №
Подп. и дата
Инв. № подл.

- Примечание:
1. Система координат МСК-74
  2. Система высот Балтийская
  3. Горизонтали проведены через 0,5 м
  4. Утвержденные границы зон действия публичных сервитутов отсутствуют
  5. Особо охраняемые природные территории отсутствуют
  6. Объекты культурного и археологического наследия отсутствуют
  7. Информация о формах собственности земельных участков содержится в томе 22 Раздела 2 "Проект межевания территории. Текстовая часть"

Схема расположения листов

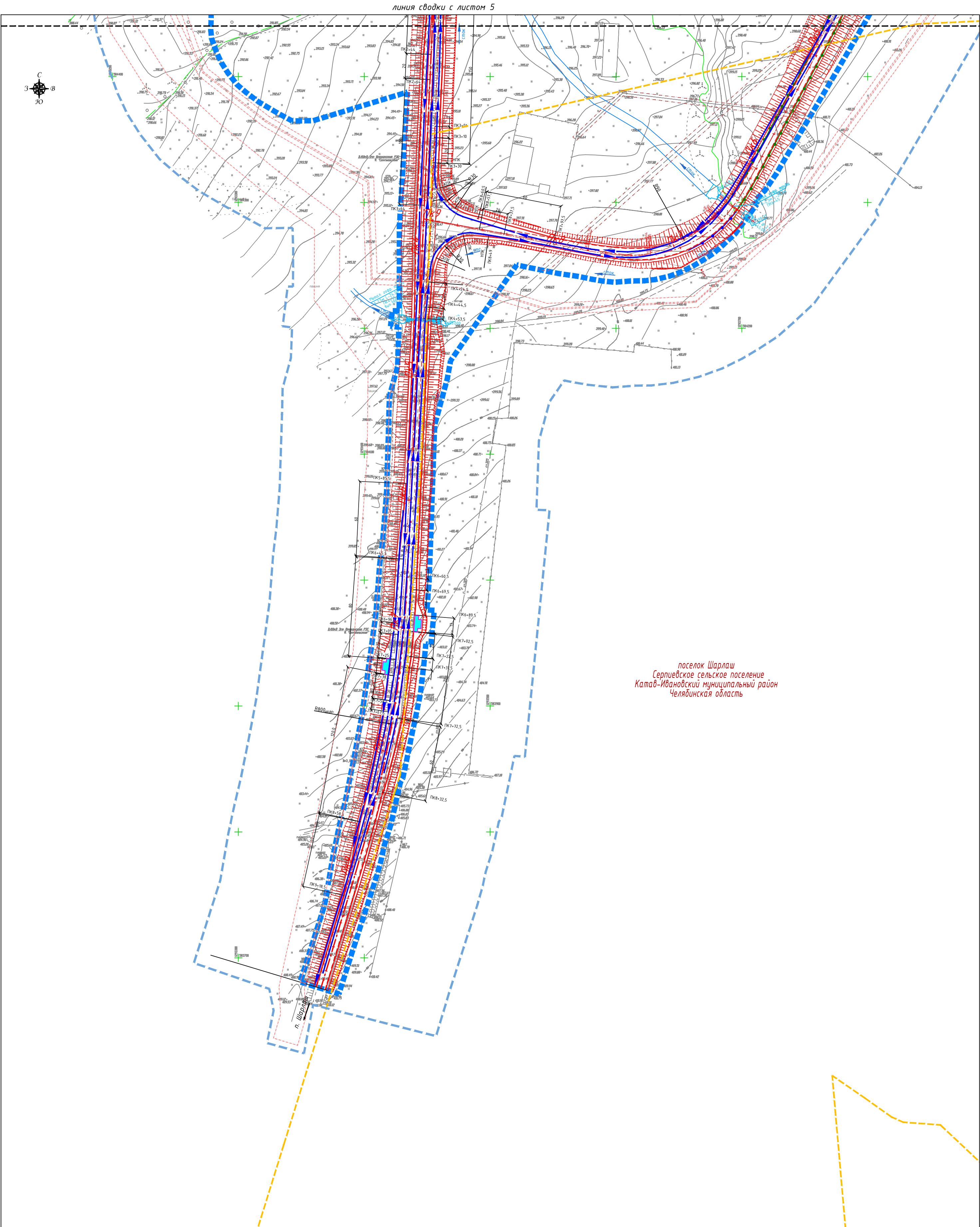


						95/2019-ДПТ-ППТ-МО-1.3.3		
						«Строительство и реконструкция автомобильной дороги М-5 «Урал» - от Москвы через Рязань, Пензу, Самару, Уфу до Челябинска. Реконструкция автомобильной дороги М-5 «Урал» - от Москвы через Рязань, Пензу, Самару, Уфу до Челябинска на участке км 1564+000 - км 1609+000 Челябинская область»		
Изм.	Кол.уч.	Лист	Издк.	Подпись	Дата	III этап	Стадия	Лист
Разработал	Крукова М.А.	06.2022					Р	4
Проверил	Смирнова Т.А.	06.2022						6
						ООО "ВекторСтройПроект"		
						масштаб А10		



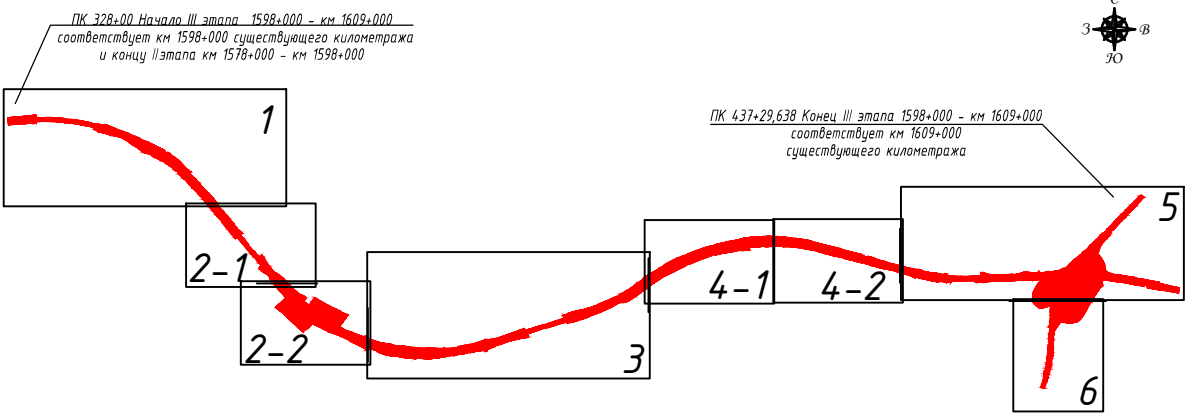






поселок Шарлаш  
Сергиевское сельское поселение  
Катав-Ивановский муниципальный район  
Челябинская область

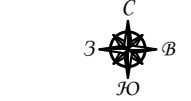
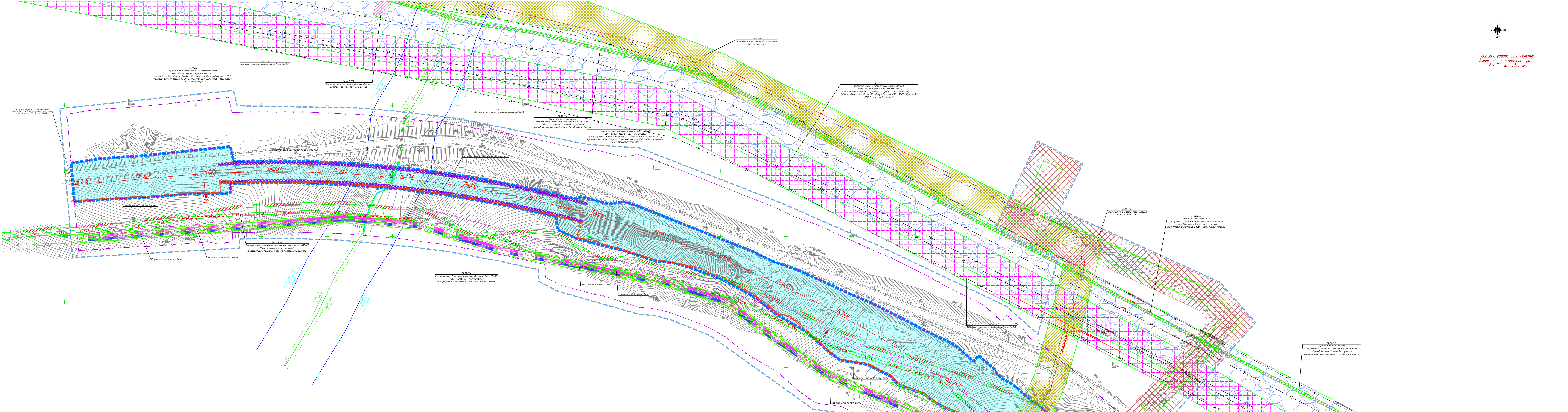
Схема расположения листов



- Примечание:
1. Система координат МСК-74
  2. Система высот Балтийская
  3. Горизонтали проведены через 0,5 м
  4. Утвержденные границы зон действия публичных сервитутов отсутствуют
  5. Особо охраняемые природные территории отсутствуют
  6. Объекты культурного и археологического наследия отсутствуют
  7. Информация о формах собственности земельных участков содержится в томе 2.2 Раздел 2 "Проект межевания территории. Текстовая часть"

						95/2019-ДПТ-ППТ-МО-1.3.3		
						«Строительство и реконструкция автомобильной дороги М-5 «Урал» - от Москвы, через Рязань, Пензу, Самару, Уфу до Челябинска. Реконструкция автомобильной дороги М-5 «Урал» - от Москвы через Рязань, Пензу, Самару, Уфу до Челябинска на участке км 1564+000 - км 1609+000 Челябинская область»		
Изм.	Кол.уч.	Лист	Ндок.	Подпись	Дата	III этап	Стадия	Лист
Разработал	Круглова М.А.			06.2022			Р	6
Проверил	Смирнова Т.А.			06.2022				6
						Схема организации УДС и ДТ территории Схема вертикальной планировки территории, инженерной подготовки и инженерной защиты территории Схема конструктивных и планировочных решений Масштаб 1:2000		
						ООО "ВекторСтройПроект"		





Симское городское поселение  
Ашинский муниципальный район  
Челябинская область

Условные обозначения  
Категории земель

- земли промышленности, энергетики, транспорта, связи, радиовещания, телевидения, информатики; земли для обеспечения космической деятельности; земли обороны, безопасности и земли иного специального назначения
- земли лесного фонда
- земли сельскохозяйственного назначения
- земли населенных пунктов
- земли, государственная собственность на которые не разграничена

Границы

- границы территории, в отношении которой осуществляется подготовка проекта планировки
- границы зоны планируемого размещения объекта «Строительство и реконструкция автомобильной дороги М-5 «Урал» - от Москвы, через Рязань, Пензу, Самару, Уфу до Челябинска. Реконструкция автомобильной дороги М-5 «Урал» - от Москвы через Рязань, Пензу, Самару, Уфу до Челябинска на участке км 1564+000 - км 1609+000 Челябинская область»
- границы муниципального образования
- границы населенных пунктов

границы придорожных полос автомобильной дороги общего пользования федерального значения М-5 «Урал», подлежащие установлению (ширина каждой придорожной полосы устанавливается от проектируемой границы полосы отвода в размере 75 метров)

границы зон планируемого размещения линейных объектов, подлежащих реконструкции в связи с изменением их местоположения (в полосе отвода автомобильной дороги), порядковый номер

границы зон планируемого размещения линейных объектов, подлежащих реконструкции в связи с изменением их местоположения (за полосой отвода автомобильной дороги), порядковый номер

водный объект

береговая полоса водного объекта

прибрежная защитная полоса водного объекта

защитная зона водного объекта

74.03.2.1 Охранная зона магистральных нефтепроводов

74.03.2.2 Охранная зона магистральных нефтепроводов и Усть-Балык-Курган-Уфа-Альметьевск-Курган-Курбашев, «Турмазы-Омск-Новосибирск-1», «Турмазы-Омск-Новосибирск-2», обслуживающая ЛЭП, ЛПДС «Кропачево» ОАО «Уралсибнефтепровод»

74.03.2.30 Охранная зона линейного сооружения - Волокно-оптическая линия связи «Уфа-Курган» 2 очередь - участок Аша-Курган Ашинский район, Челябинская область

74.00.2.101 Охранная зона газопровода-отвода к ГРС г. Аша и ГРС

74.03.2.34 Охранная зона волокно-оптической линии связи (ВОЛС) «Уфа-Челябинск-Екатеринбург» на территории Ашинского района Челябинской области

74.00.2.138 Охранная зона объекта электроснабжения газопровода-отвода к ГРС г. Аша

74.00.2.40 Охранная зона ВЛ 10 кВ фидер Сергиевка (ВЛ 10 кВ Сергиевка)

74.00.2.316 Охранная зона объекта - «Волокно-оптическая кабельная линия связи (ВОКЛ) на участке: УЗ Кропачево - РМ на границе г. Курган»

74.00.2.39 Охранная зона ВЛ 10 кВ фидер Катавский (ВЛ 10 кВ Катавский)

74.10.1.53 Зона застройки индивидуальными жилыми домами Сергиевского сельского поселения Катав-Ивановского муниципального района

74.10.2.49 Граница охранной зоны ЛЭП-0,4кВ, с. Шарлаш, инв.76196

74.10.2.1 Сергиевский государственный природный комплексный заказник Челябинской области

74.10.2.68 Охранная зона сооружения - газопровод межпоселковый ГРС г. Усть-Катав - п. Кропачево Ашинского района Челябинской области. Назначение: нежилое. Протяженность: 2269135 м. Инвентарный номер: 75.000.002.000000010. Литер:1

74.00-6.694 Охранная зона объекта «Цифровая система связи Москва-Хабаровск» (Волокно-оптическая линия связи К 708 Сим-Бакал на участке Сим-М4, протяженность 16,0 км)

74.03-6.338 Охранная зона кабеля связи ПАО «Ростелеком» ВОЛП ОК 741 К 708/ РМЗ-Кропачево, по адресу: Челябинская обл., Ашинский р-н, Кропачево рп, Вокзальная ул., 3

Охранная зона кабеля связи

Охранная зона кабеля связи

Охранная зона кабеля 0,4 кВ

Охранная зона кабеля ВЛ 10 кВ

Охранная зона кабельной линии освещения

Охранная зона газопровода

Территории, подверженные риску возникновения чрезвычайных ситуаций природного и техногенного характера

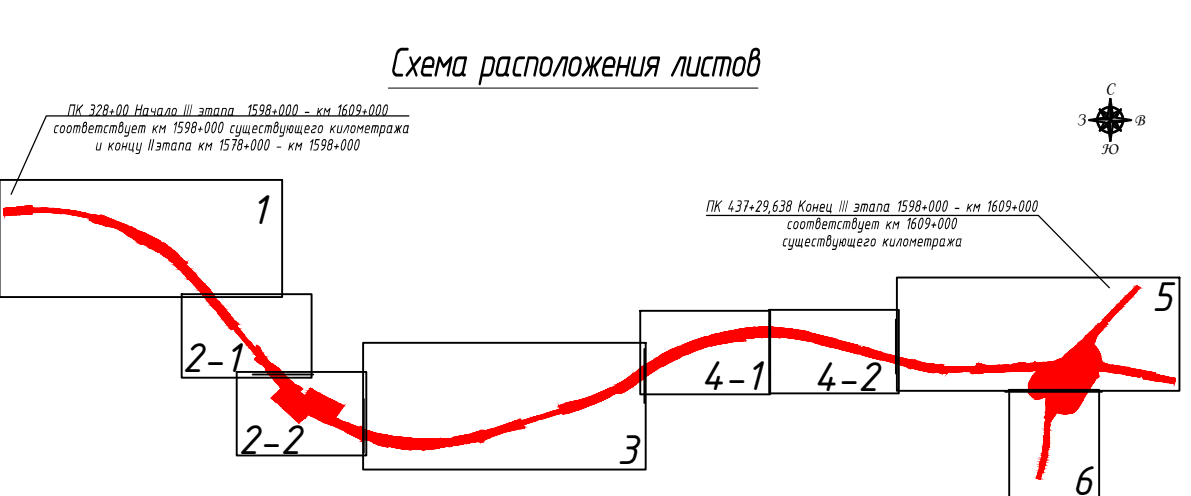
надписи

Пк328 ось проектной трассы с обозначением пикетов

1 проектные километровые знаки автомобильной дороги



Примечание:

1. Система координат МСК-74
2. Система высот Балтийская
3. Горизонталы проведены через 0,5 м
4. Завершающие границы зон действия публичных сертификатов отсутствуют
5. Особо охраняемые природные территории отсутствуют
6. Объекты культурного и археологического наследия отсутствуют
7. Информации в формах собственности земельных участков совпадает в толне 2.2 Раздел 2 «Проект межевания территории. Текстовая часть»



линия связи с листом 2

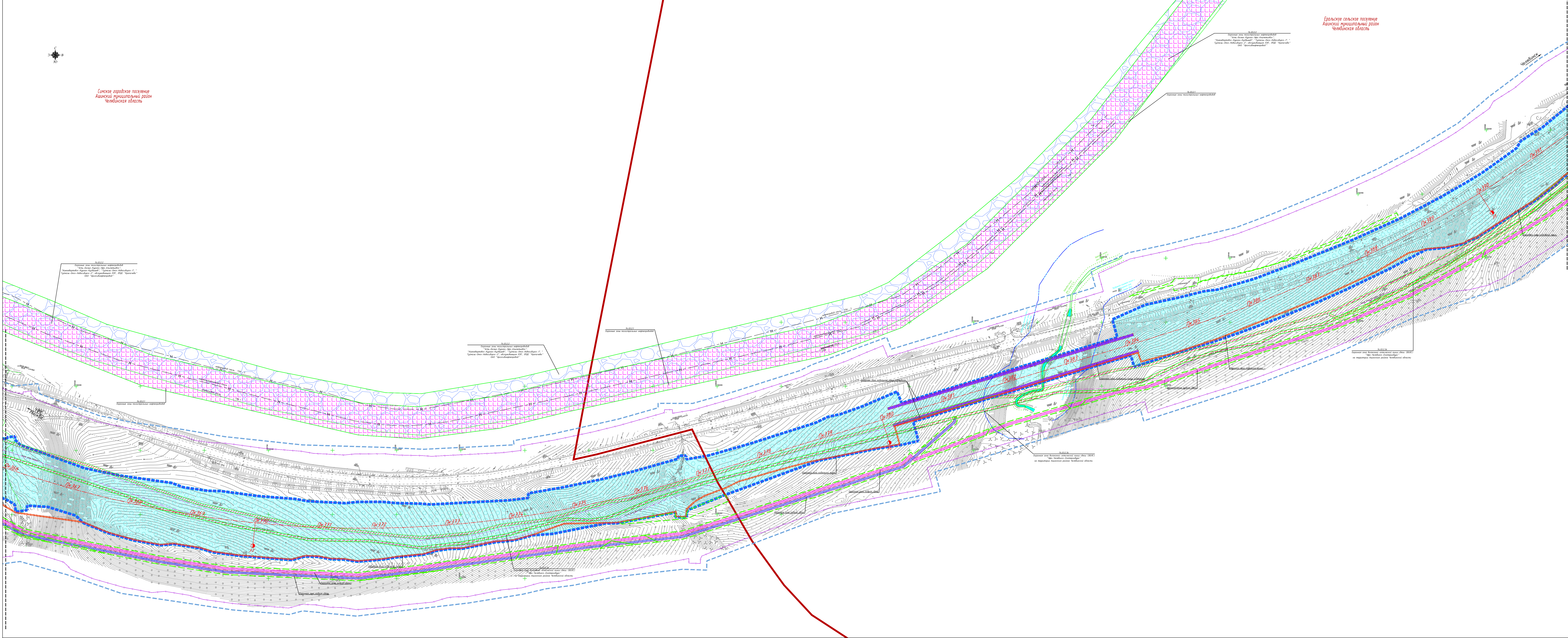
95/2019-ДПТ-ПТ-МО-1.3.4

«Проектирование и реконструкция автомобильной дороги М-5 «Восток» - от МКАД (Смарту) до Челябинска. Техническое задание на проектирование М-5 «Восток»					
Рязань, Пенза, Смарту, Уфу до Челябинска на участке км 564+000 - км 809+000					
Изм.	Кол.уч.	Лист	Изд.	Подпись	Дата
Разработал		Курилов И.А.			05.02.2022
Проверил		Скрябин Т.А.			06.02.2022
Итого листов				Е	Л
Сметов				Е	Л
Сметов, смет					

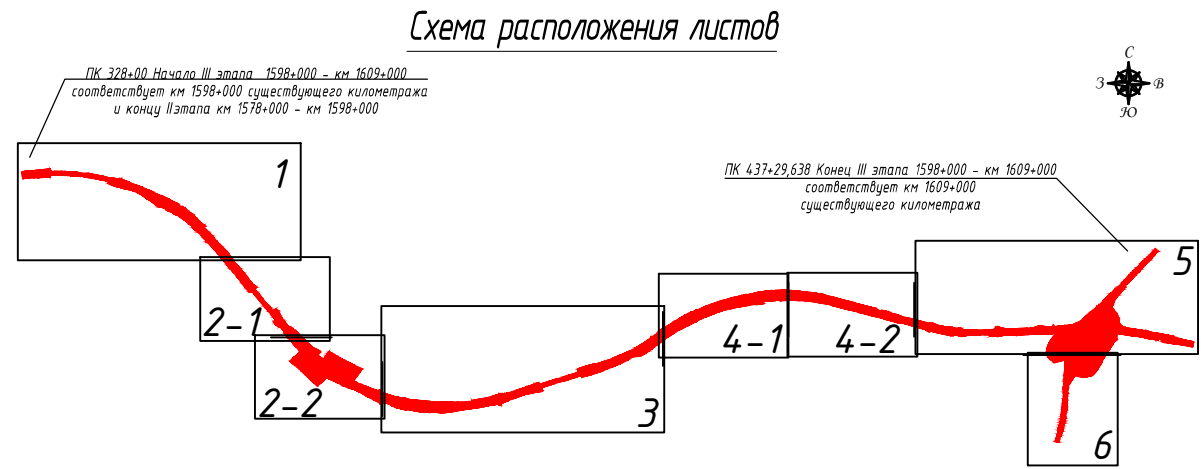






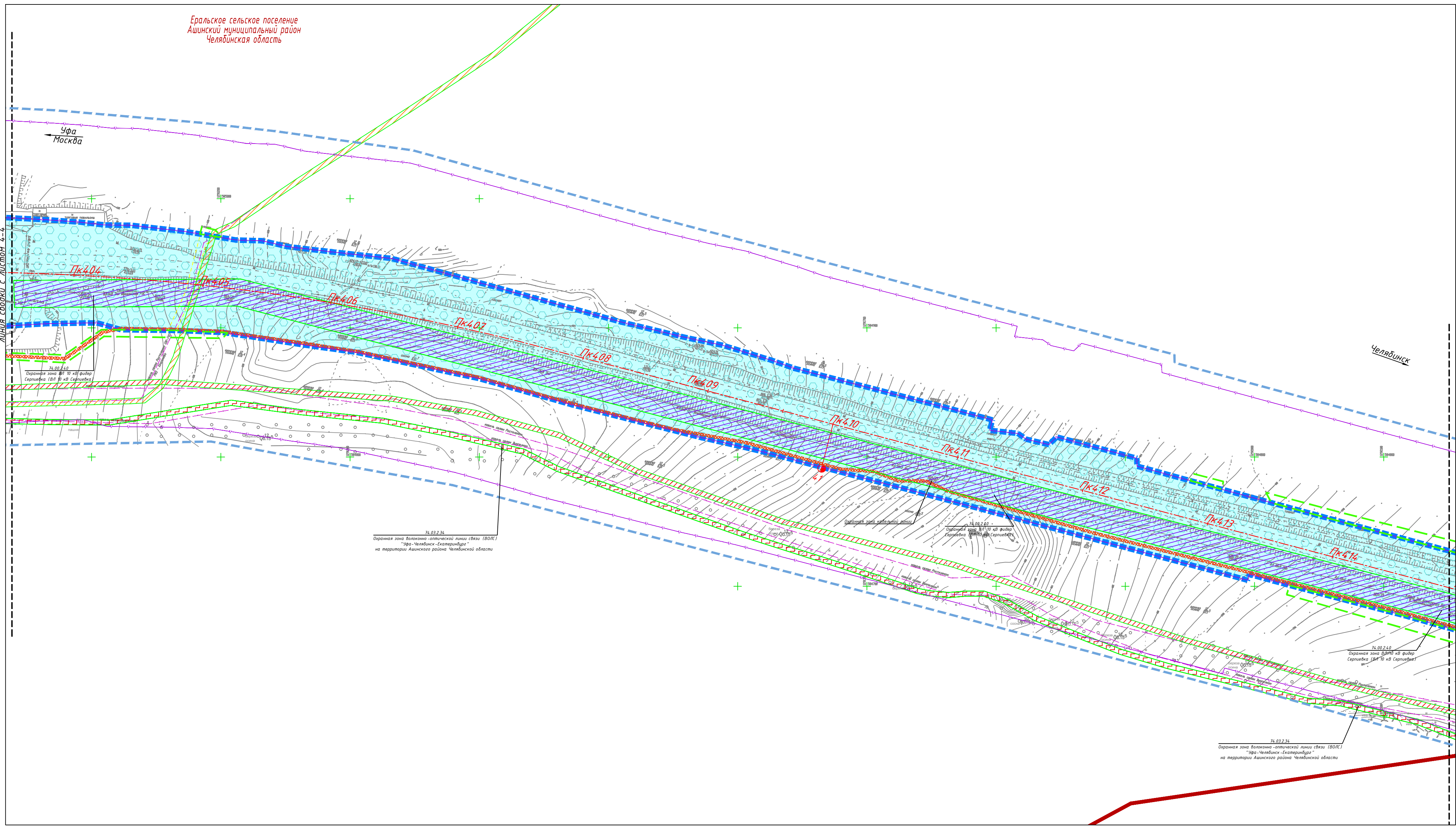
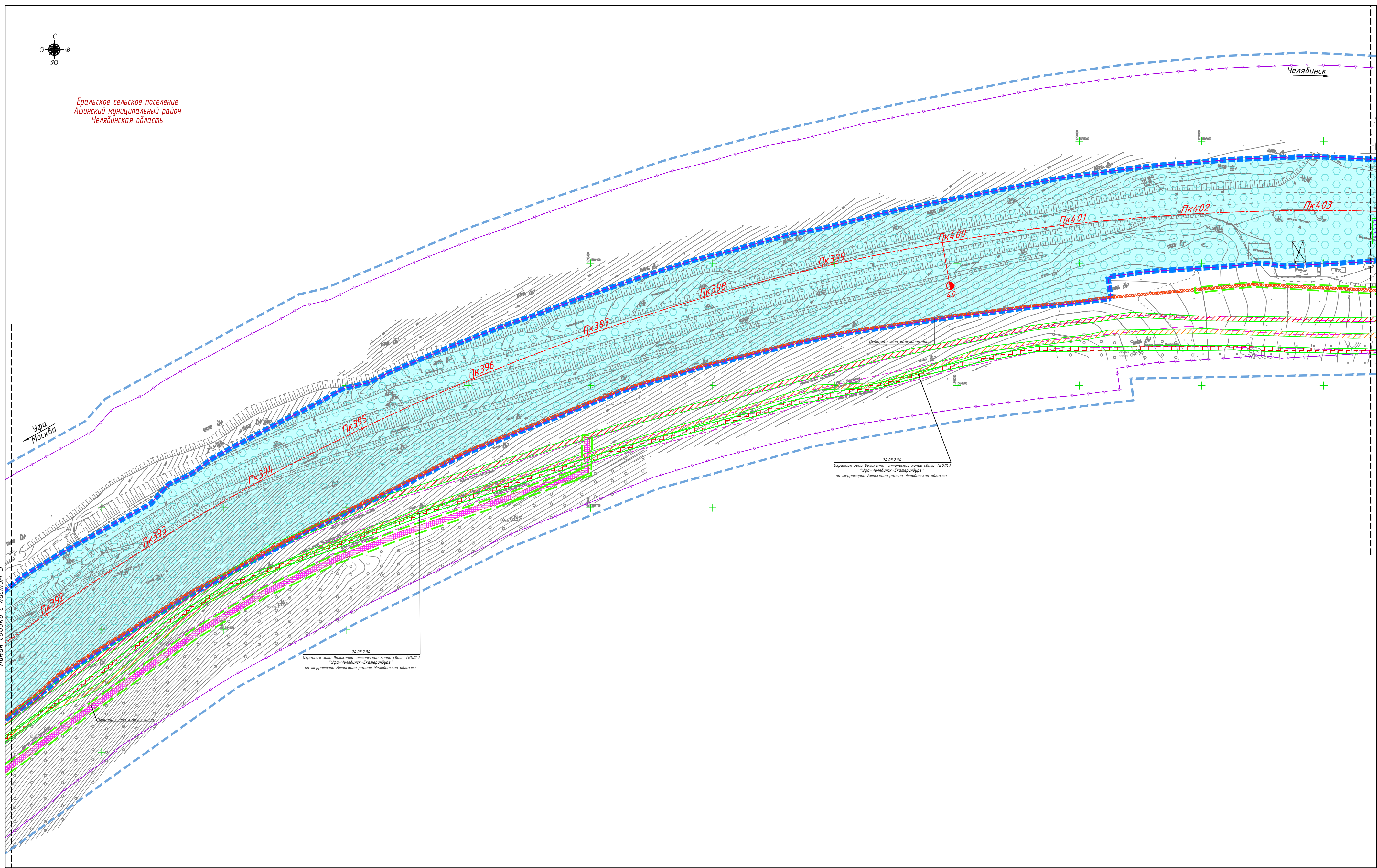


Примечания:  
1. Система координат МСК-76  
2. Система высот Балтийская  
3. Горизонтали проведены через 0,5 м  
4. Изображение границ зон действия публичных сервитудов отсутствует  
5. Особо охраняемые природные территории отсутствуют  
6. Объекты культурного и археологического наследия отсутствуют  
7. Информация о формах собственности земельных участков содержится в плане 2.2 Раздела 2 "Проект межевания территории. Текстовая часть"



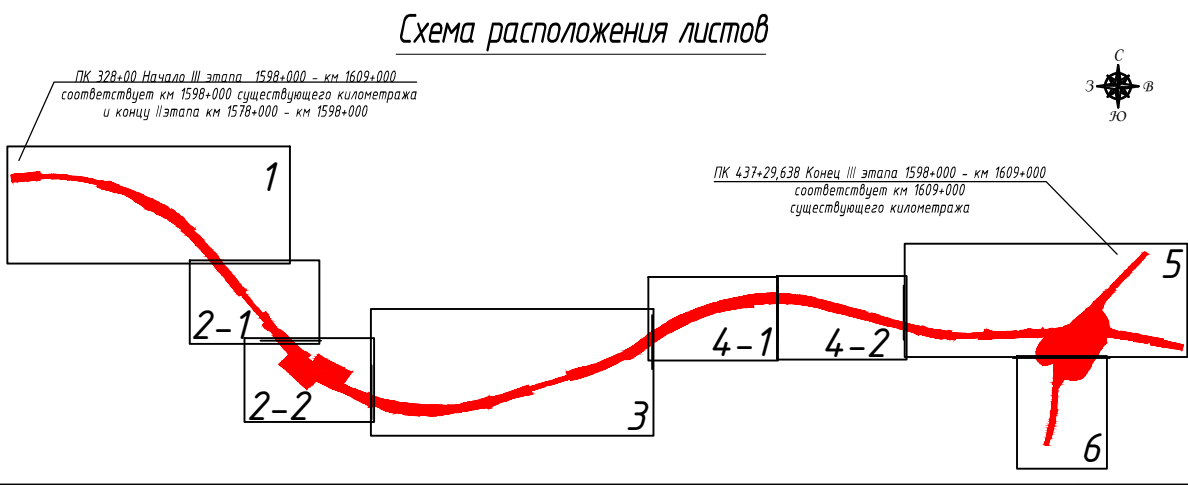
						95/2019-ДПТ-ППТ-МО-1.3.4					
						«Специальность и реконструкция автомобильной дороги М-5 «Иртыш» - от Москвы, через Рязань, Пензу, Самару, Уфу до Челябинска. Реконструкция автомобильной дороги М-5 «Иртыш» - от Москвы через Рязань, Пензу, Самару, Уфу до Челябинска на участке от 0+0+000 до 0+0+000 Челябинской области»					
Изм.	Кат.уч.	Лист	Подп.	Подпись	Дата						
Разработал	Кузнецов И.А.				06.2022						
Проверил	Смирнов Т.А.				06.2022						
						III этап					
						Р					
						Лист 3					
						Лист 6					
						Содержание зон с особыми условиями использования территории, подлежащих изъятию для государственных нужд Челябинской области, с целью проведения и выполнения работ по реконструкции автомобильной дороги М-5 «Иртыш» - от Москвы, через Рязань, Пензу, Самару, Уфу до Челябинска на участке от 0+0+000 до 0+0+000 Челябинской области					
						000 "Вектор(строй)проект"					
						Масштаб 1:2000					
						Формат А4х3					







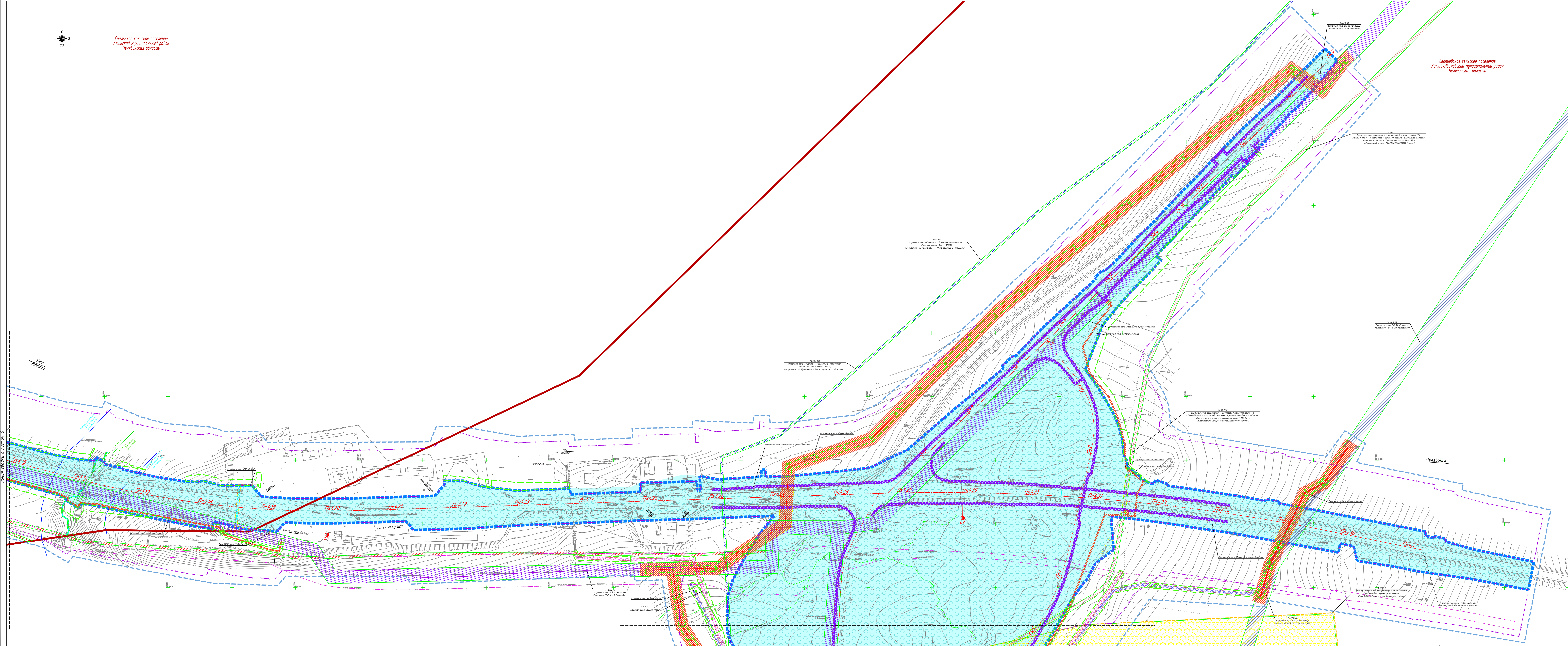
Составлено	
Имя	№ подл.
Взам.	инф. №
Подп.	и дата
Имя	

Примечание:  
1. Система координат МСК-74  
2. Система высот Балтийская  
3. Горизонтали проведены через 0,5 м  
4. Утвержденные границы зон действия публичных сервитутов отсутствуют  
5. Особо охраняемые природные территории отсутствуют  
6. Объекты культурного и археологического наследия отсутствуют  
7. Информация о формах собственности земельных участков содержится в том 22 Раздела 2 "Проект межевания территории. Текстовая часть"



						95/2019-ДПТ-ППТ-МО-1.3.4			
						«Строительство и реконструкция автомобильной дороги М-5 «Урал» - от Москвы, через Рязань, Пензу, Самару, Уфу до Челябинска. Реконструкция автомобильной дороги М-5 «Урал» - от Москвы через Рязань, Пензу, Самару, Уфу до Челябинска на участке км 1564+000 - км 1609+000 Челябинская область»			
Изм.	Кол.уч.	Лист	Изд.	Подпись	Дата		Стадия	Лист	Листов
Разработал		Кружкова М.А.			06.2022	III этап			
Проверил		Смирнова Т.А.			06.2022			Р	4
						Смета границ зон с особыми условиями использования территории, Схема зон территории, подлежащих разг. балансовой организации, зонирования природного и техногенного характера территории			
						ООО "ВекторСтройПроект"			
						Масштаб 1:2000			

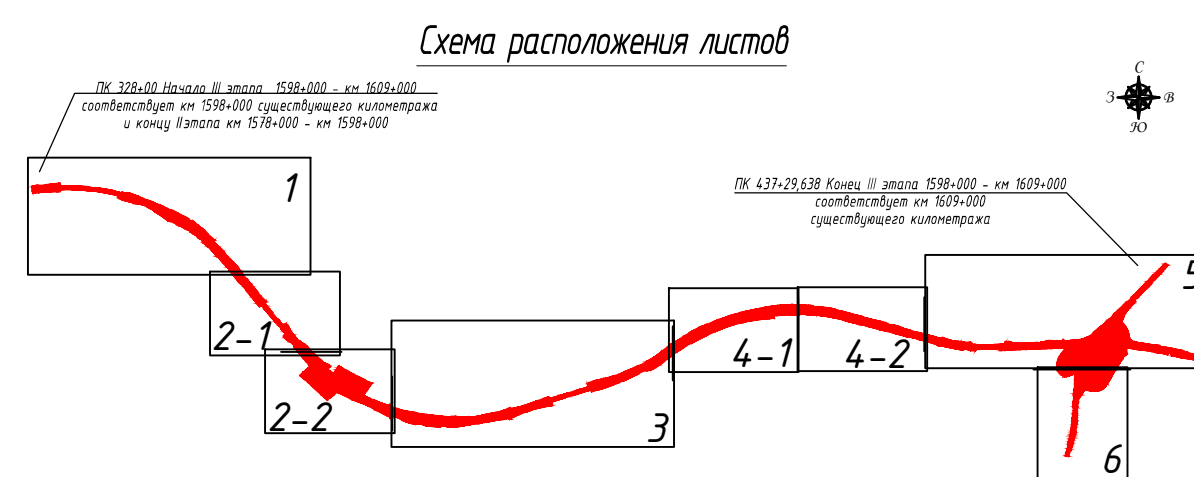






линия сводки с листом 6

Примечание:

- 1 Система координат МСК-74
- 2 Система высот Балтийская
- 3 Горизонталы проведены через 0,5 м
- 4 Изображение границы зон действия публичных сервитудов отсутствует
- 5 Если ограничение природной территории отсутствует
- 6 Объекты культурного и археологического наследия отсутствуют
- 7 Информация о формах собственности земельных участков содержится в вете 22 Раздел 2 "Проект нежелательной территории. Текстовая часть"



					95/2019-ДПТ-ПНТ-МО-13.4		
					«Служба учета и регистрации автомобилей дорожки М-5 «Краса» - от Москвы, через Рязань, Пензу, Самару, Уфу до Челябинска; автомобильной дорожки М-5 «Краса» - от Москвы через Рязань, Пензу, Самару, Уфу до Челябинска не уцелеет от 06.04.2019 - от 09.04.2019 Челябинск обходится		
Имя	Класс	Лист	Имя	Подпись	Дата		
Разработана			Курбанова М.А.		06.2022		
Проверена			Смирнова Т.А.		06.2022		
						Итог этап Случае Р	
						Листов 5	
						Листов 6	
(или указать дату и место выдачи отмененной лицензии) Если дата проверки, подписание акта проверки, вынесения решения (ссылка на решение и вынесения решения) не совпадают Решение 1500							
000 "ВекторПроект"							



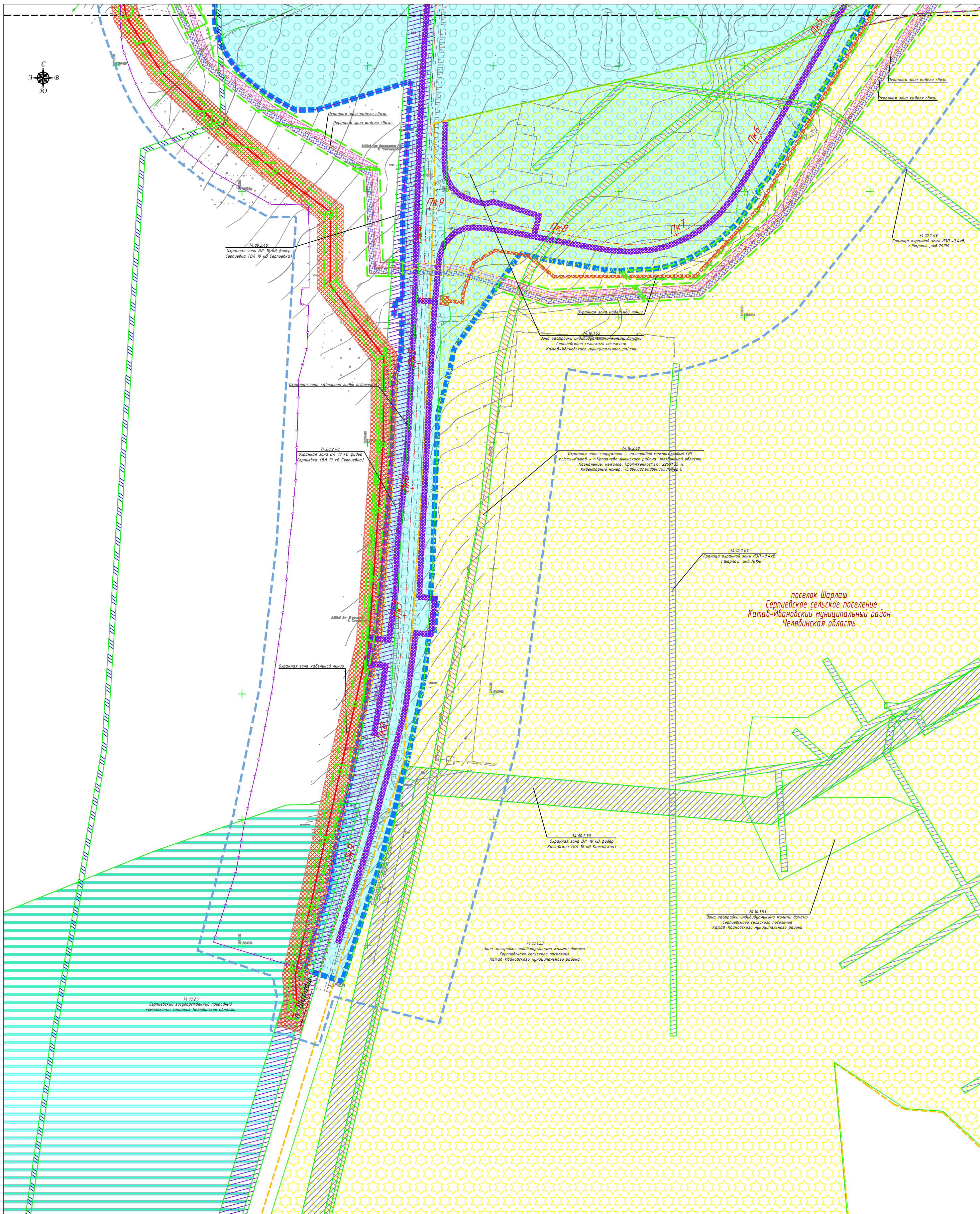
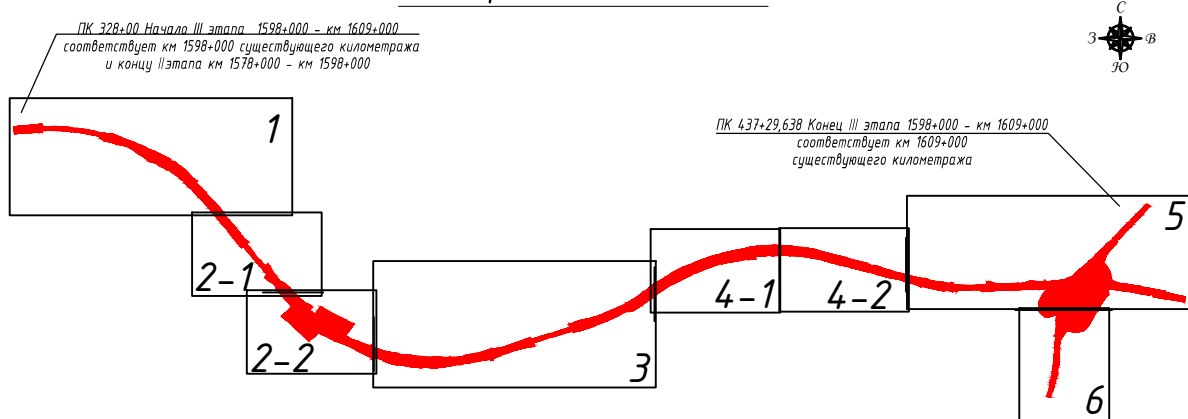




Схема расположения листов



Примечание:

1. Система координат МСК-74
2. Система высот Балтийская
3. Горизонтали проведены через 0,5 м
4. Утвержденные границы зон действия публичных сервитутов отсутствуют
5. Особо охраняемые природные территории отсутствуют
6. Объекты культурного и археологического наследия отсутствуют
7. Информация о формах собственности земельных участков содержится в томе 2.2 Раздел 2 "Проект межевания территории. Текстовая часть"

						95/2019-ДПТ-ППТ-МО-1.3.4			
						«Строительство и реконструкция автомобильной дороги М-5 «Урал» - от Москвы, через Рязань, Пензу, Самару, Уфу до Челябинска. Реконструкция автомобильной дороги М-5 «Урал» - от Москвы через Рязань, Пензу, Самару, Уфу до Челябинска на участке км 1564+000 - км 1609+000 Челябинская область»			
Изм.	Кол.уч.	Лист	Ндок.	Подпись	Дата	III этап	Стадия	Лист	Листов
Разработал	Круглова М.А.				06.2022		P	6	6
Проверил	Смирнова Т.А.				06.2022				
						Схема границ зон с особыми условиями использования территории, Схема границ территории, подверженных риску возникновения чрезвычайных ситуаций природного и техногенного характера территории Масштаб 1:2000	ООО "ВекторСтройПроект"		